

**UnB - Departamento de Geografia**  
UnB - Department of Geography  
**Centro de Cartografia Aplicada e Informação Geográfica**  
Center of Applied Cartography and Geographic Information

**Revista Nacional Bilingüe Cartográfica - Geográfica**  
*National Bilingual Cartographic - Geographic Review*

# Tempo - Técnica - Território


## *Time - Technique - Territory*



Centro de Cartografia Aplicada e Informação Geográfica  
Center of Applied Cartography and Geographic Information  
Programa de Pós-Graduação em Geografia  
Post-Graduate Program in Geography.  
Ano 9 - 2018 - Número 1  
Year 9 - 2018 - Number 1  
Brasília - Distrito Federal - Brasil  
E-mail - [revistaciga@unb.br](mailto:revistaciga@unb.br) Site: [www.ciga.unb.br](http://www.ciga.unb.br)

ISSN 2177 - 4366

**T.T.T**  
Tempo Técnica e Território



Centro de Cartografia Aplicada e Informação Geográfica  
ANO 9 NÚMERO 01 (2018)  
Brasília - Distrito Federal - Brasil  
Email - [revistaciga@unb.br](mailto:revistaciga@unb.br)  
ISSN - 2177 - 4366

## RELATÓRIO TÉCNICO DO MAPEAMENTO DOS TERREIROS DO DISTRITO FEDERAL

### 1a. ETAPA CARTOGRAFIA BÁSICA

Coordenador:  
Rafael Sanzio Araújo dos Anjos (Coord.)

Gestora/ Gestora Substituta do Projeto na Parceria Institucional:  
Therese Hotmann Gatti \ Maria Inez Mantagner


UNIVERSIDADE DE BRASÍLIA  
2018



# **RELATÓRIO TÉCNICO DO MAPEAMENTO DOS TERREIROS DO DISTRITO FEDERAL**

## **1a. ETAPA CARTOGRAFIA BÁSICA**

*Rafael Sanzio Araújo dos Anjos (Coord.)*



ARQUIVO FOTOGRAFICO - FACHADAS DE ALGUNS TERREIROS RELIGIOSO DE MATRIZ AFRICANA QUE FAZEM PARTE DO PROJETO DE PESQUISA REGISTROS OBTIDOS DE ABRIL - DEZEMBRO / 2017 ACERVO PROJETO GEDAFRO/PESQUISA MAPEAMENTO DOS TERREIROS DO DF. 1a. ETAPA CARTOGRAFIA BASICA

# RELATÓRIO TÉCNICO DO MAPEAMENTO DOS TERREIROS DO DISTRITO FEDERAL

## 1a. ETAPA CARTOGRAFIA BÁSICA

*Rafael Sanzio Araújo dos Anjos (Coord.)*

PRESIDENTE DA REPÚBLICA

Michel Miguel Elias Temer Lulia

PRESIDENTE DA CÂMARA DOS DEPUTADOS

Rodrigo Maia

AUTORIA DA EMENDA PARLAMENTAR

Erika Kokay

MINISTRO DA CULTURA

Sérgio Sá Leitão

PRESIDENTE FUNDAÇÃO CULTURAL PALMARES

Erivaldo Oliveira da Silva

DIRETORIA PATRIMÔNIO AFRO-BRASILEIRO

Carolina Conceição Nascimento

GOVERNADOR DO DISTRITO FEDERAL

Rodrigo Rollemberg

SECRETARIA DE POLÍTICAS PARA MULHERES,

IGUALDADE RACIAL E DIREITOS HUMANOS

Marlene Azevedo

REITORA DA UNIVERSIDADE DE BRASÍLIA

Márcia Ahrão Moura

DIRETOR DO INSTITUTO DE CIÊNCIAS HUMANAS

Mário Diniz de Araújo Neto

CHEFE DO DEPTO. DE GEOGRAFIA

Fernando Sobrinho de Araújo Neto

COORDENADOR DO CIGA \ PROJETO GEOAFRO

Rafael Sanzio Araújo dos Anjos

DIRETOR FINATEC

Edson Paulo da Silva

SUPERINTENDENTE FINATEC

Marcos Antônio Figueredo

EQUIPE TÉCNICA DO MAPEAMENTO DOS  
TERREIROS DO DF - 1a. ETAPA CARTOGRAFIA  
BÁSICA

COORDENAÇÃO GERAL E AUTOR DO PROJETO DE  
PESQUISA

Rafael sanzio Araújo dos Anjos

GESTORA \ GESTORA SUBSTITUTA DO PROJETO NA  
PARCERIA INSTITUCIONAL

Therese Hotmann Gatti \ Maria Inez Mantagner

BASE INFORMACIONAL, TRABALHO DE CAMPO,  
CARTOGRAFIA TEMÁTICA E SOLUÇÕES  
GEOESPACIAIS

Cleison Leite Ferreira, Estephany da Silva Almeida,  
Guilhermino Silveira Rocha, Murilo Caixeta, Raphael  
Parizotto, Roberta Maria P. O. B. Leal Santos

GESTÃO TECNOLÓGICA E INFORMÁTICA

José Leandro de Araújo Conceição, João Emanuel de  
Oliveira Coelho

DOCUMENTAÇÃO FOTOGRÁFICA, VIDEOGRAFIA,  
TRATAMENTO GRÁFICO E AUDIO-VISUAL

Ana Gabriela Lima Moura, Antonio Borges Neto, Izabella  
C. de A. dos Anjos, Matheus Manfredini, Renato Barbieri

PESQUISA HISTORIOGRÁFICA E DOCUMENTAÇÃO

Valéria Neli Carvalho

SUORTE TÉCNICO - OPERACIONAL

Claudimar Moura, Júlia Nunes

ESTAGIÁRIOS

Eduardo Vaz da Costa, Gustavo Silveira Tolentino,  
Richard Denis C. Dias Filho

APOIO TÉCNICO DO CIGA: Carla Michelle Leite da  
Silva, Janaína de Almeida Gomes, Laura Caetano  
Feitosa, Kevin Jhony da Costa Silva, Regina de Sousa  
Maniçoba, Talita Lima.

OUTROS APOIOS TÉCNICOS:

Ahrão Oliveira Neto

EQUIPE DE SUPORTE FINATEC

Luíza Lacovat Galvão de A. Coelho, Marcos Antônio  
Figueredo, Thais Alves Soares, Luciano Gouvea

EQUIPE DE SUPORTE FCP-MINc.

Adna Santos de Araújo, Carolina Conceição Nascimento,  
Valéria Cunha G. Monteiro



**Vive dentro de mim  
uma cabocla velha  
de mau-olhado,  
acocorada ao pé do borrarho,  
olhando pra o fogo.  
Benze quebranto  
Bota feitiço...  
Ogum.Orixá  
Macumba ,terreiro.  
Ogã,pai-de-santo...**

**Vive dentro de mim  
a lavadeira do Rio Vermelho,  
Seu cheiro gostoso  
d'agua e sabão  
Rodilha de pano  
Trouxa de roupa,  
pedra de anil.  
Sua coroa verde de são-caetano**

**Vive dentro de mim  
a mulher cozinheira  
Pimenta e cebola  
Quitute bem feito  
Panela de barro  
Taipa de lenha  
Cozinha antiga  
toda pretinha  
Bem cacheada de picumã  
Pedra pontuda  
Cumbuco de coco  
Pisando alho-sal**

**Vive dentro de mim  
a mulher do povo  
Bem proletária  
Bem linguaruda,  
desabusada, sem preconceitos,  
de casca-grossa,  
de chinelinha,  
e filharada.**

**Vive dentro de mim  
a mulher roceira  
-Enxerto da terra,  
meio casmurra.  
Trabalhadeira.  
Madrugadeira.  
Analfabeta.  
De pé no chão.  
Bem parideira.  
Bem criadeira.  
Seus doze filhos  
Seus vinte netos.**

**Vive dentro de mim  
a mulher da vida.  
Minha irmãzinha...  
tão desprezada,  
tão murmurada...  
Fingindo alegre seu triste fardo  
Todas as vidas dentro de mim:  
Na minha vida-  
a vida mera das obscuras.**



FOTOGRAFIA: DETALHE DE CABAÇAS NA FEIRA DE NAZARÉ DAS FARINHAS, REGIÃO DO RECÔNCAVO BAIANO, BAHIA, PROF. RAFAEL SÁNZIO, 2016



# QUEM É DE AXÉ DIGA QUE É!

O não reconhecimento da contribuição do povo negro na formação social, cultural e econômica brasileira é consequência do racismo e do preconceito ainda tão arraigados em nossa sociedade. Sempre nos inquietou, em particular, a invisibilização dos povos tradicionais de matriz africana e as inúmeras tentativas de silenciá-los.

Com o objetivo de superar os pedaços do colonialismo e da escravidão na nossa contemporaneidade, nós lutamos muitos anos para a realização de um mapeamento dos terreiros do Distrito Federal, uma vez que os terreiros são elos fundamentais para a preservação da nossa identidade africana, elemento vivo e pulsante da construção da nossa brasilidade.

Em diversas oportunidades indicamos emenda ao Orçamento da União para este fim e negociamos a construção dessa iniciativa. Felizmente, conseguimos uma inédita convergência que permitiu a realização desta 1ª Etapa da Cartografia Básica do Mapeamento dos Terreiros do DF, fruto do trabalho da Fundação Cultural Palmares, órgão vinculado ao Ministério da Cultura, em parceria com a Universidade de Brasília (UNB).

Como todo ponto de chegada é também um ponto de partida, temos a convicção de que este mapeamento, realizado a partir da coordenação do professor Rafael Sanzio Araújo dos Anjos, será um importante instrumento para o desenvolvimento de políticas públicas sociais, culturais e de direitos humanos para essas comunidades.

Também é uma ação concreta de enfrentamento das discriminações, de reconhecimento das diversas formas de ser e de expressar a fé e a religiosidade, de povos que ainda hoje cultuam o sagrado em meio a campanhas de ódio que agridem a liberdade religiosa e promovem todo tipo de retaliações, censura e violências.

Não teremos uma democracia de alta intensidade enquanto essas comunidades não forem respeitadas e homenageadas. O exercício da religiosidade nos faz humanos e impedir qualquer expressão religiosa é atentar contra a própria humanidade.

Ao romper com uma invisibilização histórica, reafirmamos os terreiros como espaço de acolhimento, generosidade, resiliência e resistência. Ao mesmo tempo, possibilitamos a construção de redes de saúde, segurança alimentar e resgate cultural de saberes que foram feridos, negados e esquecidos.

Com o presente instrumento, avançamos no sentido de conter o epistemicídio a que estes povos foram submetidos, fenômeno que demonstra “a desvalorização, negação e ocultamento das contribuições do continente africano e da diáspora africana ao patrimônio cultural da humanidade”, como nos diz Sueli Carneiro, ao citar Boa Ventura de Sousa Santos.

Trata-se de uma ação afirmativa para “quem é de axé diga que é”. Não tenho dúvidas de que demos um importante passo para consolidar os terreiros como local de culto à natureza e à ancestralidade, como foco de resistência cultural, litúrgica e de liberdade.

Que os tambores sejam entoados e jamais silenciados. Que as contas sejam expostas e nunca mais escondidas.

**\*Erika Kokay é deputada federal pelo PT-DF e coordenadora da Frente Parlamentar Em Defesa dos Povos Tradicionais de Matriz Africana**

Erika Kokai - Deputada Federal

# SUMÁRIO

<b>INTRODUÇÃO.....</b>	<b>10</b>
<b>PARTE I.....</b>	<b>16</b>
<b>ALGUMAS REFERÊNCIAS HISTÓRICAS TERRITORIALIZADAS DAS RELIGIÕES DE MATRIZ AFRICANA NO DISTRITO FEDERAL</b>	
<b>PARTE II.....</b>	<b>48</b>
<b>PROCEDIMENTOS METODOLÓGICOS E INSTRUMENTAIS DA CARTOGRAFIA BÁSICA DOS TERREIROS DE MATRIZ AFRICANA NO DISTRITO FEDERAL</b>	
<b>II.1 A FORMAÇÃO DA BASE INFORMACIONAL E O SISTEMA DE GEOCODIFICAÇÃO.....</b>	<b>50</b>
<b>II.2 O PROCESSO DE TRABALHO DE CAMPO E A CONSTITUIÇÃO DA BASE INFORMACIONAL DO PROJETO.....</b>	<b>50</b>
<b>II.3 A BASE DE DADOS FINAL DA CARTOGRAFIA BÁSICA.....</b>	<b>55</b>
<b>PARTE III.....</b>	<b>72</b>
<b>DISTRIBUIÇÃO ESPACIAL DOS TERREIROS DE MATRIZ AFRICANA NO DISTRITO FEDERAL DO BRASIL</b>	
<b>III.1 OS TERREIROS NO ESPAÇO DAS REGIÕES ADMINISTRATIVAS DO DISTRITO FEDERAL DO BRASIL.....</b>	<b>77</b>
<b>III.2 AS FICHAS TÉCNICAS DOS TERREIROS DE MATRIZ AFRICANA NO DISTRITO FEDERAL.....</b>	<b>109</b>
<b>BIBLIOGRAFIA E ANEXOS.....</b>	



## INTRODUÇÃO

O Brasil é a segunda nação do planeta na atualidade com o maior contingente de povos oriundos dos diversos grupos étnicos do continente africano ao longo dos séculos XVI e XIX. Fomos um dos últimos a abolir oficialmente o sistema escravista na América, apesar de sua manutenção clandestina por quase meio século. Estes fatos históricos são alguns dos reveladores das resistências e dos preconceitos que existiram com os povos africanos e seus descendentes no sistema oficial do país, que ainda se mantêm. A estatística contemporânea de sermos uma "África brasileira", nos coloca uma questão fundamental que é a invisibilidade secular das referências territorializadas de matriz africana no nosso país.

Nesse sentido, a terra, o terreiro, o território e a territorialidade assumem grande importância dentro da temática da pluralidade cultural brasileira no seu processo de ensino, planejamento e gestão, principalmente no que diz respeito às características territoriais dos diferentes grupos étnicos que convivem no espaço nacional. Preconizamos que é possível apontar as espacialidades reais com as suas desigualdades socioeconômicas e excludentes que permeiam a sociedade brasileira, ou seja, um contato com um Brasil de matriz territorial complexa, multifacetada e cuja população não está devidamente conhecida, valorizada e nem incluída.

A incorporação verdadeira, o respeito e o espaço da cultura africana no Brasil, continua sendo uma das questões estruturais do país que ainda merece investigação, conhecimento e ação, ou seja, alcançar o direito efetivo de uma participação plena na vida nacional. Nesse sentido, as demandas para compreensão das complexidades da dinâmica existente na nossa sociedade são grandes, e existem poucas disciplinas mais bem colocadas do que a Geografia e a Cartografia para auxiliar na representação e interpretação das inúmeras indagações desse momento histórico.

A Geografia é a ciência do espaço e o território, uma das suas categorias fundamentais continua sendo o melhor instrumento de observação do que aconteceu, porque apresenta as marcas da historicidade espacial, do que está acontecendo, isto é, tem registrado os agentes que atuam na configuração geográfica atual e o que pode acontecer, ou seja, é possível capturar as linhas de forças da dinâmica territorial e apontar as possibilidades da estrutura do espaço no futuro próximo. Não podemos perder de vista que é essa a área do conhecimento que tem o compromisso de tornar o mundo e suas dinâmicas compreensíveis para a sociedade, de dar explicações para as transformações territoriais e de apontar soluções para uma melhor organização do espaço. A Geografia é, portanto, uma disciplina fundamental na formação da cidadania do povo brasileiro, que apresenta uma heterogeneidade singular na sua composição étnica, socioeconômica e na distribuição espacial (ANJOS, 2010).

O território é, na sua essência, um fato físico, político, social, categorizável e possível de dimensionamento, onde, em regra, o Estado está presente e onde também estão gravadas as referências culturais e simbólicas da população. Dessa forma, o território étnico seria o espaço construído, materializado a partir das referências de identidade e pertencimento territorial e, geralmente, a sua população tem um traço de origem comum. As demandas históricas e os conflitos com o sistema dominante têm imprimido a esse tipo de estrutura espacial exigências de organização e a instituição de uma auto-afirmação política-social-econômica-territorial. Neste sentido, a territorialidade se apresenta como o esforço coletivo do grupo social para firmar a sua ocupação, manter o seu ambiente e ter definido o seu território. No conceito de território estão agregados os sentimentos de apropriação de uma porção do espaço, assim como, quanto ao seu limite, a sua fronteira. Dessa maneira o limite do território pode se estender até onde a comunidade reconhece a sua influência, o seu exercício de poder. A abordagem de terreiro que utilizamos neste estudo é larga, portanto busca contemplar as territorialidades religiosas de matrizes africanas expressas nos seus espaços, sobretudo nos distintos tipos de Candomblés registrados e nos territórios de referência afrobrasileira, expressos na sua maioria pela Umbanda. Dessa forma, tratamos o «terreiro» como uma instância concreta no território étnico que guarda com as suas práticas as ancestralidades, as resistências e as sobrevivências seculares dos quatro séculos de diáspora África-Brasil.

A Cartografia, por sua vez, que tem nos mapas um dos seus principais produtos, se firmam neste milênio da geocodificação como ferramentas eficazes de interpretação e leitura do território, possibilitando revelar a territorialidade das construções sociais e feições naturais do espaço e, justamente por isso, mostram os fatos geográficos e os seus conflitos. Os produtos cartográficos possibilitam revelar graficamente o que acontece na dinâmica do espaço, tornando-se cada vez mais imprescindíveis por constituírem uma ponte entre os níveis de observação da realidade e a simplificação, a redução e a explicação, além de fornecerem pistas para a tomada de decisões e soluções dos problemas. Não podemos perder de vista que um mapa não é o território, mas que nos produtos da cartografia estão as melhores possibilidades de representação e leitura da história do território (ANJOS, 2010). Importante lembrar que a atividade de mapeamento, por mais simples e direta que seja, constitui várias transformações da realidade, no que diz respeito à escala (quantas vezes o território representado foi reduzido), a projeção cartográfica (transposição de uma superfície que na realidade são curvas para o plano), a seletividade da informação (um mapa não representa todos os aspectos do espaço geográfico) e à simbologia (conjunto de representações e símbolos das manifestações físicas e culturais do território).

Essas transformações gráficas básica do mundo real que vivemos, entendido aqui como as expressões espaciais e suas complexidades construídas pela dinâmica da sociedade, continuam sendo um dos eixos das preocupações estruturais da cartografia, sobretudo o sistema de representação utilizado para comunicar, interpretar e transmitir a informação territorial com a sua diversidade, no sentido largo. A cartografia étnica não é somente um desenho, ela busca mostrar graficamente como o território esta efetivamente ocupado, os seus conflitos e incongruências, registrando as diferenças e contradições do sistema (ANJOS, 2011).

O registro fotográfico é outro recurso relevante no processo de conhecimento e interpretação geográfica, sobretudo pela representações possíveis do espaço, da comunidade, que não se cristalizam e nem são estáticas. Por isso, entendemos a foto neste estudo como um instrumento estratégico no desenvolvimento da pesquisa, sobretudo do registro do que acontece verdadeiramente em um território étnico.

Dessa forma, tratar da diversidade cultural brasileira num contexto geográfico, cartográfico e fotográfico, visando reconhecer, valorizar e superar a discriminação aqui existente é ter uma atuação sobre um dos mecanismos estruturais da exclusão social, componente básico para caminhar na direção de uma sociedade mais democrática, na qual os descendentes de povos africanos, principalmente, se sintam e sejam, de fato, brasileiros. São várias as questões estruturais relacionadas à cultura africana, à população afrobrasileira e aos territórios étnicos no país que continuam merecendo investigação, conhecimento e intervenção. Entretanto, dois pontos configuram-se como emergenciais. O primeiro deles está relacionado à desmistificação do continente africano, sobretudo nos seus aspectos geográficos e em suas relações com a formação do território brasileiro, que assume uma posição de destaque na conjuntura atual, quando demandas significativas da sociedade, especialmente educacionais e empresariais, solicitam esse conhecimento. Nessa direção, o estabelecimento e reconhecimento de outras perspectivas para a compreensão básica dos mecanismos que engendraram a diáspora africana, como elementos formadores e estruturadores da configuração do mundo contemporâneo. Preconizamos que estas questões estruturais são basilares para se compreender, respeitar e valorizar as diferenciações étnicas e culturais existentes no país. O segundo ponto, que é merecedor de uma maior atenção Nesta oportunidade são os territórios religiosos de matriz africana que constituem sítios com crescente vulnerabilidade às suas integridades no sentido largo, agravada pelo processo de inexistência nas demandas de planejamento, ordenamento e gestão nas políticas públicas e privadas no território brasileiro.

O **Projeto Geografia Afrobrasileira: Educação e Planejamento do Território** (Projeto **GEOAFROBrasil**) tem tido como referência básica ao longo destas décadas de investigação, interpretar e representar espacialmente as estruturas existentes na formação do Brasil e da sua população, tomando como premissa os aspectos geográficos da herança africana no território brasileiro e a pesquisa do **Mapeamento dos Terreiros do Distrito Federal do Brasil vem no encontro de tirar da inexistência espacial os territórios religiosos de matriz africana no DF. A premissa básica é que** o banco de dados geográfico e os produtos cartográficos elaborados no estudo, dentro da parceria institucional da Fundação Cultural Palmares do Ministério da Cultura, juntamente com o Projeto GEOAFROBrasil, o Centro de Cartografia Aplicada e Informação Geográfica da Universidade de Brasília e a Finatec, constituam as ferramentas fundamentais para a gestão eficaz e a intervenção territorial consequente, principalmente por três aspectos: 1. Para o processo de conhecimento oficial e reconhecimento das demandas dos terreiros de matriz africana, ou seja, a invisibilidade histórica-secular não precisará mais fazer parte do discurso do sistema dominante; 2. A Cartografia Básica poderá fornecer subsídios técnicos reais para as políticas públicas imediatas e emergenciais nos territórios étnicos e, 3. Do ponto de vista acadêmico-educacional um mapeamento temático desta natureza abre possibilidades para o aprofundamento de pesquisas, atividades de extensão e sobretudo, uma abordagem mais larga no processo educacional do Brasil Central.

O estudo esta estruturado em quatro Partes básicas. Na primeira, são feitas referências aos principais aspectos territoriais da diáspora africana para a América e também, são tratados os componentes fundamentais da Geografia de matriz africana registrada no Brasil. A **Parte II** faz uma leitura historiográfica das religiões de matriz africana no território do Distrito Federal (DF) e na **Parte III**, são abordados os procedimentos metodológicos e operacionais dos processo de trabalho desenvolvido para a construção da Cartografia Básica do registro dos sítios religiosos de matriz africana no DF. A distribuição espacial dos terreiros religiosos pelas Regiões Administrativas do Distrito Federal com as suas fichas técnicas, são tratados na **Parte IV**. Com essa estruturação buscamos contribuir efetivamente para a ampliação da visibilidade na sociedade civil, nas ações e seguintes do setor decisório e na continuidade das discussões da importância dos espaços de matriz africana, estejam no espaço urbano ou rural, como territorialidades das resistências seculares, das sobrevivências ainda desconhecidas e de territórios étnicos com condições de apresentar soluções para o Brasil Contemporâneo.

Esta publicação é o resultado de um trabalho sistemático, mas estimulante e gratificante. Existem algumas pessoas e instituições a quem eu gostaria de agradecer por todas as ajudas e tornar o estudo e esta obra um fato, uma realidade, uma contribuição real para as mudanças necessária no Brasil Africano hostilizado secularmente. Inicialmente, agradeço à equipe técnica do Projeto do Mapeamento dos Terreiros do DF: 1a. Etapa Cartografia Básica, pelo profissionalismo na construção da documentação cartográfica temática do estudo, particularmente às Gestoras do Projeto de Pesquisa as Profas. Therese Hofmann e Inez Matagner. Em seguida, agradeço à Reitoria da UnB, à Fundação Cultural Palmares, particularmente ao Prof. Erivaldo, Carolina Nascimento, Valéria Monteiro e Adna Santos; à Fundação de Empreendimentos Científicos e Tecnológicos (Finatec), particularmente a Marcos Figueiredo, Thais Soares e Luíza Coelho. Ao Instituto Baobás, à Fundação Gregório de Mattos e ao Museu Real da África Central, pelas facilidades técnicas-operacionais para a edição e uso de imagens nesta publicação impressa, assim como às demais instituições colaboradoras. Minha gratidão a Pam, Izabella, Tomás, Victor, Felipe e Qisai. Finalmente, agradeço à toda falange das entidades da Umbanda e do Candombé e aos Orixás Africanos, pela oportunidade.



## INTRODUCTION

Nowadays Brazil is the second nation on the planet with the biggest contingent of people originated from a number of ethnic groups of the African continent over the centuries XVI and XIX. We were one of the last to officially abolish the slavery system in America, despite their illegal maintenance for almost half a century. These Historical facts are some of the developers of the resistances and of the prejudices that existed with the African people and their descendants in the official system of the country, and that still stands. The contemporary statistics of being a "Brazilian African", place to ourselves a fundamental question of what is the secular invisibility of the territorialized references of the African origin of our country.

For that matter, the earth, the *Terreiro*, the territory and the territoriality assume great importance inside the issue of Brazilian cultural plurality in their process of teaching, planning, and management, especially in what concerns the territorial characteristics of the different ethnical groups that live together in the same social space. We advocate that it is possible to point out the real spatialities with the social economic inequalities and excluding that permeate the Brazilian society, in other words, a contact with Brazil and the complex territorial matrix, multifaceted, and whose population are not properly recognized, valued and included.

The real incorporation, the respect and the space of the African culture in Brazil, continue to be one of the structural questions of the country that still needs investigation, knowledge, and action, that is to say, reach the effective right of a full involvement in the life of the nation. That way, the demands for the comprehension of the complexities of the dynamic that exists in our society are big and exists few disciplines better placed than Geography and Cartography to aid the representation and interpretation of the number of questions of this historic moment.

Geography is the science of space and territory, one of the fundamental categories, continues to be the best instrument of observation of what happened, because presents the marks of the spatial historicity, of what is happening, that is, is recording the agents that act in the current geographic configuration and of what can happen, in other words, it is possible to catch the lines of dynamic, territorial forces and point out the possibilities of the spatial structure in the near future. We cannot miss the point that is this area of knowledge that has as a commitment turn the world of dynamic understandable to the society, give explanations to the territorial transformations and point out the solutions to a better organization of the space. Geography is, therefore, a major discipline in the formation of the citizenship of the Brazilian people, that represents a unique diversity in his ethnic composition, socioeconomic and the spatial distribution (ANJOS, 2010).

The territory is, in essence, a physical fact, politic, social, possible to categorize and measure, where, as a rule, the estate is present and where are recorded the cultural and symbolic references of the population. In this way, the ethical territory would be a space, constructed and materialized from the references of identity and territorial sense of belonging, usually, the population has a trace of common background. The historical claims and the conflicts with the dominant system have been printing this kind of spatial structure, requirements of the organization and the institutions of a self-assertion, political- social- economic- territorial. That way, the territoriality presents itself as a collective effort of the social group to establish their occupation, maintain their environment and define their territory. In the concept of the territory are combined the feelings of appropriation of a portion of the space, as well as, its limits, frontiers. In this way, the boundary of the territory can extend itself to where the community recognizes their influence, their exercise of power. The approach of the *Terreiro* that we use in this study is broad, therefore seeks to contemplate the religious territorialities and African origins expressed in their spaces, especially in the different types of *Candomblés* registered and the territories of Afro Brazilian reference, expressed for the most part for *Umbanda*. That being, we address the "*Terreiro*" as a concrete stage of the ethnic territory that holds their practices as ancestry, the resistances and the secular survival of the four centuries of diaspora Africa- Brasil.

Cartography, on the other hand, which presents us with one of the main products, is established in this millennium of geocoding as interpreted sources of interpretation and reading of the territory, allow the discovery of a territoriality of social units and the natural features of space and, precisely because of this, are now geographical facts and their conflicts. The products of Cartography enable us to graphically reveal what happens in the dynamics of space, becoming increasingly essential because they form a bridge between the levels of observation of reality and simplification, reduction and explanation, as well as providing clues for making decisions and solutions to problems. We cannot forget that a map is not the territory, but that in the products of cartography are the best possibilities of representation and reading of the history of the territory (ANJOS, 2010). It is important to remember that the mapping activity, however simple and straightforward, constitutes several transformations of reality, with respect to the scale (how many times the represented territory has been reduced), the cartographic projection (transposition of a surface that in reality are curves for the place), information selectivity (a map does not represent all aspects of geographic space) and Symbology (set of representations and symbols of the physical and cultural manifestations of the territory).

*These basic graphics transformations of the real world we live in, understood here as the spatial expressions and their complexities built by the dynamics of society, remain one of the axes of the structural concerns of cartography, especially the representation system used to communicate, interpret and transmit the information with its diversity, in the broad sense. Ethnic cartography is not only a drawing; it seeks to show graphically how the territory is effectively occupied, its conflicts and incongruities, recording the differences and contradictions of the system (ANJOS, 2011).*

*The photographic record is another relevant resource in the process of knowledge and geographical interpretation, above all by the possible representations of space, of the community, that do not crystallize and are not static. Therefore, we understand the photo in this study as a strategic tool in the development of research, especially the record of what is truly happening in an ethnic territory.*

*Thus, addressing Brazilian cultural diversity in a geographical, cartographic and photographic context, aiming to recognize, value and overcome the existing discrimination here is to have an action on one of the structural mechanisms of social exclusion, a basic component to move towards a more democratic society, in which the descendants of African people, mainly, feel and are, in fact, Brazilian. There are several structural issues related to African culture, the Afro-Brazilian population and ethnic territories in the country that continue to merit research, knowledge, and intervention. However, two points are configured as emergencies. The first of these is related to the demystification of the African continent, especially in its geographic aspects and its relations with the formation of the Brazilian territory, which assumes a prominent position in the current conjuncture, when significant demands of society, especially educational and business, demand this knowledge. In this direction, the establishment and recognition of other perspectives for the basic understanding of the mechanisms that engendered the African diaspora, as forming elements and structuring the configuration of the contemporary world. We advocate that these structural issues are basics to understand, respect and value the ethnic and cultural differences existing in the country. The second point, which is worthy of greater attention in this opportunity is the religious territories of African matrix that are sites with increasing vulnerability to their integrity in the broad sense, aggravated by the process of non-existence in the demands of planning, planning, and management in public policies and private partnerships in Brazilian territory.*

*The Afro-Brazilian Geography Project: Education and Territorial Planning (GEOAFRO Brasil Project) has had as a basic reference throughout these decades of research, to interpret and represent spatially the existing structures in the formation of Brazil and its population, taking as a premise the geographic aspects of the African heritage in the Brazilian territory and the survey of Terreiros, Mapping of the Federal District of Brazil comes in the meeting to remove from the spatial nonexistence the religious territories of African matrix in the DF. The basic premise is that the geographic database and the cartographic products elaborated in the study, within the institutional partnership of the Palmares Cultural Foundation of the Ministry of Culture, together with the GEOAFRO Brasil Project, the Center for Applied Cartography and Geographic Information of the University of Brasilia and Finatec, are the fundamental tools for effective management and consequent territorial intervention, mainly for three aspects: 1. For the process of official knowledge and recognition of the demands of the African matrix, that is, historical-secular invisibility will no longer have to be part of the discourse of the dominant system; 2. Basic Cartography may provide real technical subsidies for immediate and emergency public policies in ethnic territories and, 3. From the academic-educational point of view, a thematic mapping of this nature opens possibilities for the deepening of research, extension activities and above all, a broader approach in the educational process of Central Brazil.*

*The study is structured in four basic parts. In the first one, references are made to the main territorial aspects of the African diaspora for America and also, the fundamental components of the African Matrix Geography registered in Brazil are treated Part II makes a historiographical reading of the religions of African matrix in the territory of the Federal District (DF) and in Part III, it is approached the methodological and operational procedures of the work process developed for the construction of the Basic Cartography of the registry of religious sites of matrix African in DF. The spatial distribution of religious Terreiros by the Administrative Regions of the Federal District with their technical data are dealt with in Part IV. With this structure, we seek to contribute effectively to the expansion of visibility in civil society, in the consequent actions of the decision-making sector and in the continuity of discussions on the importance of African matrix spaces, whether in urban or rural space, as territorialities of secular resistance, unknown and from ethnic territories able to present solutions for Contemporary Brazil.*

*This publication is the result of a systematic, yet stimulating and rewarding work. There are a few people and institutions whom I would like to thank for all the help and make the study and this work a fact, a reality, a real contribution to the changes needed in the secularly harassed African Brazil. Initially, I thank the technical staff of the Terreiros Mapping Project in DF: 1a. Basic Cartography Stage, for the professionalism in the construction of the cartographic thematic documentation of the study, particularly to the Managers of the Project of Research the Profs. Therese Hofmann and Inez Matagner. Then I thank the Rectory of UnB, the Palmares Cultural Foundation, particularly Prof. Erivaldo, Carolina Nascimento, Valéria Monteiro and Adna Santos; to the Foundation for Scientific and Technological Enterprises (Finatec), particularly Marcos Figueiredo, Thais Soares and Luíza Coelho. The Baobás Institute, the Gregorio de Mattos Foundation and the Royal Museum of Central Africa, for the technical and operational facilities for editing and using images in this printed publication, as well as other collaborating institutions. My thanks to Pam, Izabella, Tomas, Victor, Fellipe and Qisai. Finally, I thank the entire broad entities of Umbanda and Candombe and the African Orixas for the opportunity.*



## INTRODUCCIÓN

*Brasil es la segunda nación del planeta en la actualidad con el mayor contingente de pueblos oriundos de los diversos grupos étnicos del continente africano a lo largo de los siglos XVI y XIX. Fuimos uno de los últimos en abolir oficialmente el sistema esclavista en América, a pesar de su mantenimiento clandestino por casi medio siglo. Estos hechos históricos son algunos de los reveladores de las resistencias y los prejuicios que existieron con los pueblos africanos y sus descendientes en el sistema oficial del país, que aún se mantienen. La estadística contemporánea de ser una "África brasileña", nos plantea una cuestión fundamental que es la invisibilidad secular de las referencias territoriales de matriz africana en nuestro país.*

*En este sentido, la tierra, el terrero, el territorio y la territorialidad asumen gran importancia dentro de la temática de la pluralidad cultural brasileña en su proceso de enseñanza, planificación y gestión, principalmente en lo que se refiere a las características territoriales de los diferentes grupos étnicos que conviven en el espacio nacional. Proclamamos que es posible apuntar las espacialidades reales con sus desigualdades socioeconómicas y excluyentes que permean a la sociedad brasileña, es decir, un contacto con un Brasil de matriz territorial compleja, multifacética y cuya población no está debidamente conocida, valorada ni incluida.*

*La incorporación verdadera, el respeto y el espacio de la cultura africana en Brasil, sigue siendo una de las cuestiones estructurales del país que aún merece investigación, conocimiento y acción, o sea, alcanzar el derecho efectivo de una participación plena en la vida nacional. En este sentido, las demandas para comprender las complejidades de la dinámica que existen en nuestra sociedad son grandes, y constan pocas disciplinas mejor colocadas que la Geografía y la Cartografía para auxiliar en la representación e interpretación de las innumerables indagaciones de ese momento histórico.*

*La Geografía es la ciencia del espacio y el territorio, una de sus características fundamentales sigue siendo el mejor instrumento de observación de lo que ocurrió, porque presenta las marcas de la historicidad espacial, de lo que está sucediendo, es decir, ha registrado los agentes que actúan en la sociedad la configuración geográfica actual y lo que puede suceder, también, es posible capturar las líneas de fuerzas de la dinámica territorial y apuntar las posibilidades de la estructura del espacio en el futuro próximo. No podemos perder de vista que esa es la área del conocimiento que tiene el compromiso de hacer el mundo y sus dinámicas comprensibles para la sociedad, de dar explicaciones a las transformaciones territoriales y de apuntar soluciones para una mejor organización del espacio. La Geografía es, por lo tanto, una disciplina fundamental en la formación de la ciudadanía del pueblo brasileño, que presenta una heterogeneidad singular en su composición étnica, socioeconómica y en la distribución espacial (ANJOS, 2010).*

*El territorio es, en su esencia, un hecho físico, político, social, categórico y posible de dimensionamiento, donde, por regla general, el Estado está presente y donde también están grabadas las referencias culturales y simbólicas de la población. De esta forma, el territorio étnico sería el espacio construido, materializado a partir de las referencias de identidad y pertenencia territorial y, generalmente, su población tiene un rasgo de origen común. Las demandas históricas y los conflictos con el sistema dominante han imprimido a ese tipo de estructura espacial exigencias de organización y la institución de una auto-afirmación política-social-económica-territorial. En este sentido, la territorialidad se presenta como el esfuerzo colectivo del grupo social para firmar su ocupación, mantener su ambiente y haber definido su territorio. En el concepto de territorio se agregan los sentimientos de apropiación de una porción del espacio, así como, en cuanto a su límite, su frontera. De esta manera el límite del territorio puede extenderse hasta donde la comunidad reconoce su influencia, su ejercicio de poder. El abordaje de terrero que utilizamos en este estudio es extensa, por lo tanto busca contemplar las territorialidades religiosas de matrices africanas expresadas en sus espacios, sobre todo en los distintos tipos de Candomblés registrados y en los territorios de referencia afrobrasileña, expresados en su mayoría por la Umbanda. De esta forma tratamos el «terrero» como una instancia concreta en el territorio étnico que guarda con sus prácticas de ancestralidad, las resistencias y las sobrevivientes seculares de los cuatro siglos de diáspora África-Brasil.*

*La Cartografía, a su vez, que tiene en los mapas uno de sus principales productos, se afirman en este milenio de la geo-codificación como herramientas eficaces de interpretación y lectura del territorio, posibilitando revelar la territorialidad de las construcciones sociales y las características naturales del espacio y, justamente por ello, muestran los hechos geográficos y sus conflictos. Los productos cartográficos posibilitan revelar gráficamente lo que sucede en la dinámica del espacio, haciéndose cada vez más imprescindibles por constituir un puente entre los niveles de observación de la realidad simplificación, reducción y explicación, además de proporcionar pistas para la toma de decisiones y soluciones de los problemas.*



No podemos perder de vista que un mapa no es el territorio, pero que en los productos de la cartografía están las mejores posibilidades de representación y lectura de la historia del territorio (ANJOS, 2010). Es importante recordar que la actividad de mapeo, por simple y directa que sea, constituyó varias transformaciones de la realidad, en lo que se refiere a la escala (cuántas veces el territorio representado fue reducido), la proyección cartográfica (transposición de una superficie que en realidad son (el mapa no representa todos los aspectos del espacio geográfico) y la simbología (conjunto de representaciones y símbolos de las manifestaciones físicas y culturales del territorio). Estas transformaciones gráficas básicas del mundo real que vivimos, entendido aquí como las expresiones espaciales y sus complejidades construidas por la dinámica de la sociedad, siguen siendo uno de los ejes de las preocupaciones estructurales de la cartografía, sobre todo el sistema de representación utilizado para comunicar, interpretar y transmitir la información territorial con su diversidad, en el sentido amplio. La cartografía étnica no es sólo un diseño, que busca mostrar gráficamente cómo el territorio está efectivamente ocupado, sus conflictos e incongruencias, así como también, registrando las diferencias y contradicciones del sistema (ANJOS, 2011). El registro fotográfico es otro recurso relevante en el proceso de conocimiento e interpretación geográfica, sobre todo por las representaciones posibles del espacio, de la comunidad, que no se cristalizan ni son estáticas. Por eso, entendemos la foto en este estudio como un instrumento estratégico en el desarrollo de la investigación, sobre todo del registro de lo que sucede verdaderamente en un territorio étnico. De esta forma, tratar de la diversidad cultural brasileña en un contexto geográfico, cartográfico y fotográfico, con el objetivo de reconocer, valorar y superar la discriminación aquí existente es tener una actuación sobre uno de los mecanismos estructurales de la exclusión social, componente básico para caminar en la dirección de una sociedad más democrática en la que los descendientes de pueblos africanos, principalmente, se sientan y sean, de hecho, brasileños. Son varias las cuestiones estructurales relacionadas con la cultura africana, la población afrobrasileña y los territorios étnicos en el país que siguen mereciendo investigación, conocimiento e intervención. Sin embargo, dos puntos se configuran como emergentes. El primero de ellos está relacionado a la desmitificación del continente africano, sobre todo en sus aspectos geográficos y en sus relaciones con la formación del territorio brasileño, que asume una posición destacada en la coyuntura actual, cuando demandas significativas de la sociedad, especialmente educativas y empresariales, requieren conocimiento. En esa dirección, el establecimiento y reconocimiento de otras perspectivas para la comprensión básica de los mecanismos que engendraron la diáspora africana, como elementos formadores y estructuradores de la configuración del mundo contemporáneo. Preconizamos que estas cuestiones estructurales son fundamentales para comprender, respetar y valorar las diferencias étnicas y culturales existentes en el país. El segundo punto, que es merecedor de una mayor atención en esta oportunidad son los territorios religiosos de matriz africana que constituyen sitios con creciente vulnerabilidad a sus integridades en el sentido amplio, agravada por el proceso de inexistencia en las demandas de planificación, ordenamiento y gestión en las políticas públicas y privadas en el territorio brasileño.

El Proyecto Geografía Afrobrasileña: Educación y Planificación del Territorio (Proyecto GEOAFROBrasil) ha tenido como referencia básica a lo largo de estas décadas de investigación, interpretar y representar espacialmente las estructuras existentes en la formación de Brasil y de su población, tomando como premisa los aspectos geográficos de la herencia en el territorio brasileño y la investigación de Mapear los Terreros del Distrito Federal de Brasil viene en el encuentro de tirar de la inexistencia espacial los territorios religiosos de matriz africana en el DF. La premisa básica es que el banco de datos geográfico y los productos cartográficos elaborados en el estudio, dentro de la asociación institucional con la Fundación Cultural Palmares y el Ministerio de Cultura, junto con el Proyecto GEOAFROBrasil, el Centro de Cartografía Aplicada e Información Geográfica de la Universidad de Brasilia y Finatec, constituyan las herramientas fundamentales para la gestión eficaz y la intervención territorial consecuente, principalmente por tres aspectos: 1. Para el proceso de conocimiento oficial y reconocimiento de las demandas de los terreros de matriz africana, o sea, la invisibilidad histórico-secular no necesitará más formar parte del discurso del sistema dominante; 2. La Cartografía Básica podrá proporcionar subsidios técnicos reales para las políticas públicas inmediatas y emergentes en los territorios étnicos y, 3. Desde el punto de vista académico-educativo, un mapeo temático de esta naturaleza abre posibilidades para la profundización de investigaciones, actividades de extensión y sobre todo, un enfoque más amplio en el proceso educativo de Brasil Central. El estudio está estructurado en cuatro partes básicas. En la primera, se hace referencia a los principales aspectos territoriales de la diáspora africana hacia América y también, se tratan los componentes fundamentales de la Geografía de matriz africana registrada en Brasil. La parte II hace una lectura historiográfica de las religiones de matriz africana en el territorio del Distrito Federal y en la Parte III se abordan los procedimientos metodológicos y operativos de los procesos de trabajo desarrollado para la construcción de la Cartografía Básica del registro de los sitios religiosos de matriz africana en el DF. La distribución espacial de los terreros religiosos por las Regiones Administrativas del Distrito Federal con sus fichas técnicas, son tratados en la Parte IV. Con esta estructuración buscamos contribuir efectivamente a la ampliación de la visibilidad en la sociedad civil, en las acciones consecuentes del sector decisorio y en la continuidad de las discusiones de la importancia de los espacios de matriz africana, estén en el espacio urbano o rural, como territorialidades de las resistencias seculares, desconocidas y de territorios étnicos con condiciones de presentar soluciones para el Brasil contemporáneo. Esta publicación es el resultado de un trabajo sistemático, pero estimulante y gratificante. Hay algunas personas e instituciones a las que quiero agradecer por todas las ayudas y hacer del estudio y esta obra un hecho, una realidad, una contribución real a los cambios necesarios en el Brasil Africano hostilizado secularmente. Inicialmente, agradezco al equipo técnico del Proyecto del Mapeo de los Terreros del DF: 1a. Etapa Cartografía Básica, por el profesionalismo en la construcción de la documentación cartográfica temática del estudio, particularmente a las Gestoras del Proyecto de Investigación a las Profesora Therese Hofmann e Inez Matagner. A continuación, agradezco a la Rectoría de la UnB, a la Fundación Cultural Palmares, particularmente al Prof. Erivaldo, Carolina Nascimento, Valéria Monteiro y Adna Santos; a la Fundación de Emprendimientos Científicos y Tecnológicos (Finatec), particularmente a Marcos Figueiredo, Thais Soares y Luíza Coelho. Al Instituto Baobás, a la Fundación Gregorio de Mattos y al Museo Real de África Central, por las facilidades técnicas operativas para la edición y uso de imágenes en esta publicación impresa, así como a las demás instituciones colaboradoras. Mi gratitud a Pam, Izabella, Tomas, Victor, Felipe y Qisai. Finalmente, agradezco a toda falange de las entidades de la Umbanda y del Candomblé y los Orixas Africanos, por la oportunidad.





FOTOGRAFIA: DETALHE DE CASCAS DE ERVAS PARA BANHO DE CURA, FEIRA DE SANTANA, REGIÃO DO SERTÃO BAIANO, BAHIA, PROF. RAFAEL SANTOS, 2016

**PARTE I**  
**ALGUMAS REFERÊNCIAS HISTROTIGRÁFICAS**  
**TERRITORIALIZADAS DAS RELIGIÕES DE MATRIZ**  
**AFRICANA NO DISTRITO FEDERAL**

Nesta parte, apresentamos algumas das principais referências históricas sobre o estabelecimento das religiões de matriz africana no Distrito Federal, com ênfase nas relações entre a representação do espaço, a organização social e a participação sociopolítica das comunidades e entidades neste espaço geográfico, sobretudo, mas nos seus contextos regional e nacional. A literatura acadêmica sobre as religiões africanas e afrobrasileiras no Distrito Federal é baseada em pesquisas de campo e depoimentos orais, proveniente de diferentes áreas do conhecimento, sobressaindo os estudos realizados nos campos da Antropologia, Educação, História, Sociologia, Geografia, Música, Artes Cênicas, Saúde e Biologia. Este breve registro historiográfico foi construído a partir de documentação existente no acervo do Arquivo Público do Distrito Federal, na Secretaria de Estado de Gestão do Território e Habitação, no Gabinete do Governador, na Fundação Cultural Palmares, na Região Administrativa de Taguatinga, na Novacap e nas pesquisas do Projeto GEOAFRO e Dinâmica a Territorial no Brasil Central (CIGA-UnB). Outra fonte importante sobre as referências constituídas foi o jornal *Correio Braziliense*, principal diário de notícias estabelecido no Distrito Federal desde a sua inauguração.

“Candomblé, coco e xangôs” para os festejos da inauguração de Brasília! Esta foi a proposição defendida por intelectuais, professores universitários, estudiosos, líderes, adeptos e simpatizantes das religiões de matriz africana durante a conferência sobre o folclore brasileiro em 1959 na Pontífice Universidade Católica do Rio Grande do Sul, com apoio do governo brasileiro e da Organização das Nações Unidas. Na ocasião, os participantes deliberaram a sugestão à Novacap com o fim de promover um festival folclórico durante a inauguração da cidade (1). A festa da inauguração de Brasília projetada por meio desta moção que pretendia levar para as solenidades oficiais os representantes da cultura popular, como as religiões de matriz africana e as tradições goianas, não obteve o apoio político necessário para ser acatada. No entanto, a sua enunciação refletia análises sobre o passado colonial e escravocrata brasileiro, as populações e culturas implicadas na formação do país, na posição que se almejava para estas populações na nova capital brasileira e no projeto social representado pela sua construção. Dessa forma, os representantes das tradições afrobrasileiras não foram convidados para integrarem o desfile de inauguração da Nova Capital do país, não realizaram apresentações nas praças de Brasília e nem estiveram presentes à solenidade de gala no Palácio do Planalto. Este fato histórico é sintomático porque reconstituiu a invisibilidade, a inexistência e o preconceito secular das matrizes africanas no Estado brasileiro, mesmo em um momento de aparente abertura do sistema dominante e da sociedade.

Importante lembrar que a transferência da capital para o interior favoreceria o deslocamento de um contingente populacional e a abertura de rodovias ligando Brasília às diversas regiões do país, o que possibilitaria uma maior integração de suas partes, desse modo configurando-se como uma intervenção eminentemente geopolítica. O projeto urbanístico de Lúcio Costa escolhido para a construção da nova cidade, orientava-se pelas modernas interpretações de seu tempo para o planejamento de cidades, nos princípios da Carta de Atenas, onde a combinação das noções de civitas e urbs pretendia englobar harmonicamente as principais funções desses locais, ou seja, a moradia, o trabalho, o lazer e a circulação de pedestres e veículos. Como o próprio urbanista explicou, Brasília havia sido “planejada para o trabalho ordenado e eficiente, mas ao mesmo tempo cidade viva e aprazível, própria ao devaneio e à especulação intelectual, capaz de tornar-se, com o tempo, além de centro de governo e administração, num foco de cultura dos mais lúcidos e sensíveis do país” (2). O ponto de concepção da cidade, uma cruz, e a sua localização geográfica, no centro do país, são apenas algumas lembranças que subjazem às múltiplas interpretações que ainda hoje realçam os atributos de Brasília, a sua feição a um só tempo mítica, monumental e moderna. Neste projeto, o perímetro urbano de Brasília, que dispunha os diferentes setores projetados para o Plano Piloto a partir da interseção entre o Eixo Monumental, o governamental, e o Eixo Rodoviário, o residencial, terrenos foram previstos para as construções religiosas. Ao longo das áreas laterais do Eixo Monumental, em seu sentido Leste-Oeste, destinada aos órgãos do governo, seriam construídas a Catedral de Brasília, localizada na Esplanada dos Ministérios em posição ligeiramente afastada em relação à Praça dos Três Poderes; e a Igreja Nossa Senhora da Paz, localizada nas proximidades do Setor Militar Urbano enquanto a Ermida Dom Bosco, situada na margem oposta do lago em formação, se postava em face à residência oficial da presidência da República, em pleno bairro destinado às mansões unifamiliares. Deste modo, era evidente o destaque dado aos locais de edificação das igrejas e capelas Católicas. Em outros locais do perímetro urbano, na direção Norte-Sul, nas vias paralelas ao Eixo Rodoviário, como o Setor de Grandes Áreas, as Quadras 600 e 900, e nas áreas de vizinhança das entre as quadras residenciais de ambas as Asas foram previstos terrenos para usos institucionais e de serviços, incluindo a instalação de igrejas, templos, terreiros, cinemas, hospitais, escritórios e escolas, e foram nestas áreas aonde, posteriormente, se estabeleceriam os locais de culto de matriz afroreligioso.

(1) *Jornal do Brasil* (RJ), edição 0177, 31/07/1959, 1º caderno, p. 9, artigo “Candomblé, coco e xangôs para inaugurar Brasília se o presidente aceitar”. Conferir ainda: *Jornal do Dia* (RS), edição 03731, 21/07/1959, capa, artigo “IV Congresso Brasileiro de Folclore”; *Diário de Notícias* (RJ), edição 11157, 12/04/1959, Suplemento Literário, p. 3, artigo “IV Congresso de Folclore” de autoria de Manuel Diegues Júnior; *Correio da Manhã* (RJ), 24/04/1960, 1o. Caderno, p. 6, artigo “Evangélicos protestam: presidente violou espírito e letra da nossa constituição”. Os termos candomblé, coco e xangôs designam as religiões de matriz africana na Bahia e Pernambuco. Companhia Urbanizadora da Nova Capital (Novacap).

(2) Relatório do Plano Piloto de Brasília. Concurso Plano Piloto, Arquivo Público do DF, doravante ArPDF, Fundo Novacap, NOV\_B\_19



FOTO 16 - FOTO AUTOR NÃO IDENTIFICADO. A POPULAÇÃO CANDANGA AGUARDA A PASSAGEM DOS CORTEJOS PELO EIXO MONUMENTAL, AO LADO DO EDIFÍCIO DO CONGRESSO NACIONAL, NO DIA DA INAUGURAÇÃO DE BRASÍLIA. FONTE: ARPDF, NOV\_0\_4\_4\_D\_3 (3759)



FOTO 19 - FOTO MÁRIO FONTENELLE, 1960. DEBATE DOS CONSTRUTORES DA CIDADE DURANTE A INAUGURAÇÃO DE BRASÍLIA, 1960. FONTE: ARPDF, FUNDO NOVACAP, NOV\_0\_4\_4\_D\_3 (3871)



FOTO 20 - FOTO AUTOR NÃO IDENTIFICADO. FLAGRANTE DA CONSTRUÇÃO DOS PRÉDIOS DOS MINISTÉRIOS, NO EIXO MONUMENTAL, MOSTRA A PRECARIIDADE DAS INSTALAÇÕES DE APOIO AOS TRABALHADORES. FONTE: ARPDF, NOV. D. 4. 4. B. 37241












FOTO 22 - FOTO MARIO FONTENELLE, 1953/1960 - TRABALHADORES DA CONSTRUÇÃO CIVIL NA HORA DO CAFÉ DA MANHÃ EM FRENTE AO REFEITÓRIO DO CANTEIRO DO INSTITUTO DE APOSENTADORIA E PENSÕES DOS BANCÁRIOS - FONTE: ARPDF, FUNDO NOVACAP, NOV\_D\_4\_C\_4 (3264)




FOTO 23 - FOTO AUTOR NÃO IDENTIFICADO - TRABALHADOR CHEGANDO A BRASÍLIA, LOGO NO INÍCIO DA CONSTRUÇÃO DA CIDADE - ENTÃO EM CONSTRUÇÃO - QUADRA 101, BUL - NAS PROXIMIDADES DOS ATUAIS BLOCOS T E F, E DA ESCOLA A-CLASSE 02, ENTÃO EM CONSTRUÇÃO - ARPDF, FUNDO NOVACAP, NOV\_D\_4\_C\_3 (2672)

Os inúmeros brasileiros que vieram de todas as partes do país para a construção e instalação da nova capital, especialmente dos Estados de Goiás, Minas Gerais, Rio de Janeiro, São Paulo e Bahia, carregavam consigo suas crenças e preceitos religiosos, e os acomodaram nas barracas e barracões dos acampamentos e dos alojamentos, os novos locais de moradia para, aos poucos, estimularem a abertura de seus espaços religiosos e redes associativas. Com exceção das igrejas e representação dos Católicos Romanos, a maioria das outras religiões começam a ocupar e se organizar na cidade, a partir de 1957, com a abertura das suas representações. A Confederação Espírita Umbandista do Brasil (CEUB) instalou a sua representação em Brasília em 1960, mas somente três anos mais tarde esta entidade se organizaria legalmente para dar início, em 1966, a inserções públicas na dinâmica local. Tem sido atribuído à influência de funcionários públicos deslocados do Rio de Janeiro para Brasília o apoio do governo federal ao estabelecimento de Centros Espíritas, Tendas e Terreiros na nova capital (3). Em áreas do perímetro urbano de Brasília no Plano Piloto bem como nos acampamentos, favelas e povoados situados fora desta área, algumas entidades e associações religiosas de matriz africana logo abriram seus fundamentos. Brasília, criada para abrigar uma sociedade moderna, foi construída e habitada por uma sociedade que, a princípio, se supunha temporária na cidade, provisoriamente assentada para a sua construção, os chamados candangos. A Cidade-Livre, primeira localidade aberta nas imediações de Brasília, cujas casas começaram a serem erguidas em fins de 1956, logo adquiriu status de zona franca, de entreposto comercial e local de acolhimento dos recém-chegados, uma espécie de cidade-trânsito que se pretendia de existência efêmera, se radicou como área residencial permanente. O mesmo aconteceria com a Vila Operária, popularmente conhecida como Candangolândia, o principal acampamento dos trabalhadores da construção civil engajados pela Novacap localizado fora da área do Plano Piloto. No Plano Piloto, o acampamento da Vila Planalto permaneceu e se transformou em bairro apreciado pela sua proximidade com a área governamental, a população da favela do Iapi, cuja aglomeração se situava em face à Candangolândia seria deslocada para a Ceilândia no início da década de 1970, e a invasão do Paranoá não chegou a ser destruída, mas remanejada para cerca de cinco quilômetros da sua localização original, então situada nas proximidades da barragem do Paranoá, e atualmente é uma Região Administrativa de Brasília.


Importante registrar que o processo de entendimento espacial e leitura do território do que é «Brasília» envolve interpretações distintas e caracterizadas por várias escalas e resoluções espaciais. Vão se configurar ao longo dos tempos no território do DF pelo menos quatro «Brasílias» que merecem nossa atenção particular e que são fundamentais para o entendimento dos processos de ocupação e uso do território que vão se processar. Duas com referência espacial urbanística, que são: a do Projeto dos anos 50 e a tombada pela Unesco e duas de resolução geográfica: uma corresponde a todo o conjunto urbano do DF que vai se formar e outra representada por uma Brasília metropolitana, que vai englobar os espaços urbanos adjacentes e influentes no Estado de Goiás (Anjos, 2007). Entendemos que estas referências espaciais são relevantes para a compreensão espacial da Brasília, do Plano Piloto e o conjunto de localidades que vão ser referidas ao longo deste breve histórico das referências africanas e afrobrasileiras materializadas no espaço.

Os moradores de Brasília já se encontravam com a sua territorialidade parcialmente demarcada à época do evento da inauguração da cidade. Na ocasião, já havia ocorrido um remanejamento desta população dentro do próprio território do Distrito Federal, entre os seus oito assentamentos principais, os 115 alojamentos das companhias construtoras e as favelas, e se desenhava a formação de dois grandes aglomerados habitacionais, que apresentavam contrastantes gradações entre eles e, por um lado, deu-se vazão a Brasília-Plano Piloto e, por outro lado, fora do perímetro urbano, as localidades, posteriormente chamadas cidades-satélites, que gravitaram por certo tempo em torno da sede. Os dados demográficos indicam que as obras de Brasília começaram em novembro de 1956, e dois meses mais tarde, havia 2.500 operários trabalhando na nova capital. No ano seguinte, em março de 1958, a população era de 28 804 pessoas, das quais mais de 22 mil no Plano Piloto e na Cidade Livre, e um ano depois, em maio de 1959, a população total era de 64.314 pessoas, mais da metade habitando o Plano Piloto, cerca de 34 000, outros 11.000 estavam na Cidade Livre, 16.000 em outras localidades, como Planaltina, Taguatinga, Gama e Candangolândia. As vésperas da inauguração de Brasília, a população local tinha sofrido acréscimo substancial, o censo de março de 1960 computou os habitantes da área do projetado Distrito Federal como sendo de 139.796 pessoas, ou seja, no período entre 1958-1959, o incremento populacional havia sido da ordem de 123%. A população recém-chegada e os já residentes, em 1960, moravam principalmente fora do Plano Piloto e da zona rural.

(3) Segundo Roger Bastide (1985) durante a década de 1940 estava em curso a transferência de vários Candomblecistas de Salvador e Pernambuco para o Rio de Janeiro e São Paulo. Bastide interpretou este movimento migratório como parte do fluxo populacional maior existente entre o Nordeste e as capitais do Sul do país. Durante a construção de Brasília, os dados do Censo Demográfico de 1960 relativos à população indica a existência de uma migração interurbana em direção a Brasília, situação que merece ser contextualizada no âmbito da movimentação dos afroreligiosos. O que é importante assinalar, entretanto, é o fato que embora os Umbandistas que se instalaram em Brasília tenham vindo do Rio de Janeiro parece que as suas práticas já haviam incorporado elementos da religião do Candomblé. Como exemplo desta informação cita-se o caso do babalorixá J. Figueiredo, personagem influente nas décadas de 1960-1970 em Brasília, que embora se declarasse como Umbandista fazia shows de Candomblé na cidade, realizando várias apresentações na boate *La Cave des Rois*. Vide Correio Braziliense, edição 01769, 11/03/1966, 2º. Caderno.





FOTO 24 - FOTO AUTOR NÃO IDENTIFICADO. NOS ACAMPAMENTOS DAS CONSTRUTORAS E DOS ÓRGÃOS GOVERNAMENTAIS FOI COMUM A MONTAGEM DE BAIRRACOS DE LONA PARA ALOJAMENTO DOS TRABALHADORES. APESAR DA POEIRA DESSES LOCAIS, OS TRABALHADORES PROCURAVAM MANTER SUA APARÊNCIA E OS MENINOS ENGRAXATES TINHAM DESSA FORMA UMA CUIDADELA GARANTIDA. A PREOCUPAÇÃO DOS TRABALHADORES COM A APARÊNCIA TAMBÉM PODE SER NOTADA POR MEIO DOS OBJETOS PESSOAIS DOS INFANTES QUE OCUPAVAM AS CELAS DA PRISÃO NA GUARDA ESPECIAL DE BRÉSILIA. NÃO RARO ENTRE SEUS PERTENCENOS CONSTAVA A PRESENÇA DE ESPELHOS DE BOLSO. FONTE: ARPDF, FUNDIO NOVACAD 01940 NOV. D. 04. 04. C. 04.



# EVOLUÇÃO DA ESPACIALIDADE DO PLANO PILOTO

FIGURA



© EXTRATO DE MOSAICO AEROFOTOGRAMÉTRICO GEOFOTO - 1958. ACERVO DO ARQUIVO PÚBLICO DO DISTRITO FEDERAL

© EXTRATO DO FOTO ÍNDICE VÔO 1964/65 - COM STATES AIR FORCE (USAF). CORTESIA DEPTO. D

# RA 01 TO DE BRASÍLIA - DISTRITO FEDERAL. 1958 - 1984



INSÓRCIO MINISTÉRIO DO EXÉRCITO E UNITEN DE GEOGRAFIA - UNB.

COMPOSIÇÃO (3B,4G,5R) DE EXTRATO DE IMAGEM LANDSAT - 1984. PRODUTO CORTESIA DO INPE - BRASIL © NASA - USA

A população reunida em Brasília na área do futuro Distrito Federal, distinguia-se em aspectos importantes dos habitantes de outras cidades brasileiras. Conforme o Censo de Brasília de 1959, além de ser majoritariamente migrante, esta população demonstrava ser menos Católica e menos religiosa do que a população média brasileira. Os Espíritas (4), que incluíam os Umbandistas, e os dados relativos aos não Cristãos, que poderiam incluir outros afroreligiosos, demonstram que esta população encontrava-se principalmente radicada no Plano Piloto, na Candangolândia e em Taguatinga, mas os afroreligiosos estavam estabelecidos em todas as localidades do Distrito Federal, sendo numericamente mais importantes no Plano Piloto do que em Taguatinga, onde o Protestantismo era a segunda religião mais difundida, e em Brazlândia, que era uma localidade basicamente rural onde os Protestantes ainda não haviam se instalado.

A instalação de Centros Espíritas, Terreiros e Tendras conforme a legislação em vigor requeria o registro em cartório da organização como entidade de caráter religioso ou caritativo, e esta etapa era um dos primeiros passos após a confecção dos estatutos da associação, os quais envolviam a disposição de certo número de pessoas para preencher as funções requeridas pelo organograma de funcionamento de associações. O cumprimento destas diferentes exigências administrativas pressupunha conhecimento, tempo e dinheiro dos envolvidos, contar com o apoio de um contador e, se possível, de um advogado ou alguém que soubesse lidar com burocracia. Em geral, o cumprimento dessas diferentes etapas podiam constituir entraves que postergavam ou inviabilizam a legalização. Vários Centros Espíritas, Tendras e Terreiros se estabeleceram na área do Distrito Federal, mas supõe-se que a grande maioria funcionava à margem dos registros oficiais de autorização de funcionamento emitidos pela polícia. Na história da implantação dos cultos de matriz africana no Distrito Federal, o testemunho oral e as notícias veiculadas pelo Correio Braziliense confirmam que o estabelecimento dos afroreligiosos se deu desde a primeira hora. A história de Pai Congo tem sido contada e rememorada, por exemplo, como referência pelos Umbandistas. Antônio de Assis Laos, quem incorporava Pai Congo, sendo funcionário do judiciário brasileiro tinha sido transferido para a futura capital do Brasil na época da sua construção, se estabelecendo na Cidade-Livre, onde lançou os fundamentos de seu terreiro para logo em seguida, em 1958, quando o governo começou negociar terrenos, ele obteve a doação de um lote com a interferência de Juscelino Kubistchek, segundo os testemunhos recolhidos por diferentes estudiosos, ao “Centro Espírita de Caridade João Baiano”, na área nobre de Brasília, no Plano Piloto, na quadra 913 Sul. A interferência de Juscelino Kubistchek parece plausível em vista da centralização das decisões sobre Brasília, que se entendia como diretiva face às várias demandas para a construção da cidade, especialmente em relação ao acesso aos terrenos e moradias, via-de-regra as decisões sobre estas questões eram tomadas após longas negociações ou, contrariamente, por decisão de Juscelino Kubistchek e seus assessores imediatos. Antônio Laus foi ativo em Brasília, apoiou a organização da Confederação Espírita Umbandista de Brasília (CEUB), e participou da ritualização das comemorações afroreligiosas na capital (5). O “Centro Espírita de Caridade João Baiano”, após a morte de seu fundador, ainda funcionava na década de 1990. O terreno deste Centro tinha 20 mil metros quadrados o qual teria sido vendido, em função de disputa entre os seus sucessores, para uma instituição educacional. No período em que esteve em pleno funcionamento, entre 1958-1980, até a morte de Antônio Laus, este Centro foi um dos mais importantes da Capital, o seu fundador esteve também à frente de vários trabalhos de cunho social em Brasília (SILVEIRA, 1994, p. 32-46; ORDEP, 2001, p. 215-251; COSTANETO, s.d., p.9).

Outros líderes espirituais das religiões de matriz africana também instalaram seus Centros Espíritas, Tendras e Terreiros na área dos acampamentos, especialmente na Cidade-Livre, e muitos dentre eles, com o início da regularização fundiária desta localidade e a abertura de novas frentes de moradia, logo se transferiram para outras áreas do Distrito Federal. Foi na Cidade-Livre que, em 1957, a clarividente Tia Neiva se fixou quando chegou a Brasília para trabalhar como motorista na Novacap e, dois anos mais tarde, em 1959, aí fundar a “União Espiritualista Seta Branca”. Neste mesmo ano, Tia Neiva transferiu-se para Alexânia, cidade goiana localizada nas proximidades do Distrito Federal, somente retornando a Brasília em 1964, inicialmente instalando em Taguatinga a “Obras Sociais da Ordem Espiritualista Cristã” para, posteriormente e definitivamente fixar nas proximidades de Planaltina, em 1970, o “Vale do Amanhecer” (REIS, 2008). Babá Sebastião Calazans, que dirigia o “Centro Espírita Caboclo Peri”, também havia iniciado por esta mesma época suas atividades espirituais na Cidade-Livre, mas tendo obtido condições para a aquisição de um terreno transferiu-se para uma área situada nas imediações de Taguatinga em 1958, em local onde posteriormente se situaria Ceilândia, e até hoje este centro encontra-se em atividades sob a direção de seus filhos espirituais (SERRA, 2001).

(4) Os grupamentos religiosos pesquisados pelos censos demográficos eram as seguintes denominações: 1o. Católicos adeptos da Igreja Católica Apostólica Romana; 2o. Protestantes adeptos das religiões cristãs evangélicas, como Presbiterianos, Metodistas, Batistas, Luteranos, Anglicanos, etc., exclusive Adventistas e Testemunhas de Jeová; 3o. Espíritas compreendendo Kardecistas, Umbandistas, etc.; 4o. Budistas; 5o. Israelitas; 6o. Ortodoxos, Igreja Ortodoxa, Igreja Grega Ortodoxa; 7o. Maometanos, compreendendo mulçumanos, islamitas etc.; 8o. Outras religiões cristãs e não cristãs.

(5) Jornal do Brasil, 11/01/1958, p. 12, 1o. Caderno, artigo “Cessão de áreas em Brasília: templos e hospitais”; Correio Braziliense, edição. 01907, 21/09/1966, p. 08, artigo “Mamã Oxum recebeu homenagem de três Centros”; Correio Braziliense, edição 01907, 21/09/1966, p. 08, artigo “Umbanda, folclore e religião”, de autoria de André Gustavo.



A Cidade-Livre, entre 1957-1960, concentrou um número mais expressivo de comunidades afroreligiosas do que outras áreas de Brasília, ao menos entre aqueles locais de culto que alcançavam projeção, uma situação que se relacionaria ao fato de que esta localidade, de comércio, de lazer e de trânsito, era o local que recebia os migrantes, ali se encontravam as pensões, hotéis, bancos, lojas de materiais de construção e decoração, e a feira popular, assim abrindo na própria localidade uma população voltada para a manutenção dos diversos serviços oferecidos, diferentemente dos alojamentos, os quais não passavam de meros dormitórios de campanha.

A instalação da sede da Confederação Espírita Umbandista do Brasil, em dezembro de 1960, na Cidade-Livre, foi um evento marcado pela presença de médiuns vindos de diferentes regiões do país, incluindo o presidente da entidade que, fundada na Guanabara em 1939, congregava as principais organizações Umbandistas no país. Três anos após a inauguração desta Confederação em Brasília, a qual somente obteria a sua regularização em 1963, é possível apontar a organização de outros terreiros na Cidade-Livre, como o “Centro Espírita Iemanjá” e a “Tenda Espírita São Jerônimo”, sendo que esta última entidade funciona até hoje no mesmo local. Babá Marlene, quem esteve entre as primeiras a realizar o rito do barco em homenagem à Iemanjá na beira do lago Paranoá, participando ainda da organização da Confederação Espírita Umbandista do Brasil em Brasília, abriu o seu terreiro, o “Centro Espírita Nossa Senhora da Conceição”, na estrada do Paranoá.

A sede da “Tenda Espírita Oxóssi Rompe Mato”, liderada pela Babá Marlene de Souza Vieira, foi inaugurada, em 1968, na Granja São Judas Tadeu, em Ponte Alta, entre as cidades satélites de Taguatinga e do Gama e, no ano seguinte, foi inaugurado o “Centro Espírita de Umbanda Legião de Iemanjá”, nesta última cidade, tendo por presidente Dona Ivete. Mãe Maria de Oxóssi veio de Anápolis, cidade goiana, para a Cidade-Livre em 1960, transferindo o seu terreiro, em 1962, para o Gama. Raul de Xangô, que alcançaria prestígio na cidade, inicialmente instalou o seu terreiro, em 1967, no Núcleo Bandeirante, posteriormente ocupou outros locais na cidade. Em 1969, foram abertas a “Tenda Espírita Vovó Redonda” e a “Tenda Espírita Caminheiros de Nossa Senhora da Glória” em Planaltina e, em 1970, já estava em funcionamento a “Tenda Espírita São Francisco de Assis”, conhecida como casa de Seu Sete Porteira, em Taguatinga.

Tito de Omulu abriu seu terreiro em Sobradinho, em 1962, para três anos mais tarde instalar-se no Cruzeiro Velho. Mais tarde, em 1972, Tito de Omulu foi para Taguatinga, aí ficando até 1978 quando, então, transferiu-se para Santo Antônio do Descoberto, na região do Entorno. Lilico da Oxum e Roberto dos Santos Miranda instalaram um terreiro, em 1968, em Águas Claras, e em fins da década de 1970, abriram duas casas distintas em Sobradinho. Mãe Railda de Ogum chegou a Brasília, em maio de 1963, para trabalhar como atendente de enfermagem no Hospital de Base, à época instalando-se na Asa Sul, “onde botamos ele (Xangô) dentro do armário no alojamento da 304 Sul”, mas em 1969, tendo recebido um lote de um simpatizante, mudou-se para Valparaíso, localidade situada no Entorno de Brasília, onde abriu o terreiro Xangô-Opô-Afonjá. No perímetro urbano de Brasília, no Plano Piloto, o “Centro Espírita Nossa Senhora da Glória”, que havia sido fundado em 1965 na residência do Sr. Carlos Rodrigues de Angelis, teve a sua sede inaugurada, em 1971, na quadra 911 Norte. Nesta mesma quadra 911 Norte, desde fins da década de 1960 funcionava o “Centro Espírita Vovô Sabina” o qual, posteriormente, foi transferido para um terreno na área de mansões do Lago Norte. Foi em 1969 que o “Centro Espírita Tenda de Oxalá” abriu seus fundamentos na quadra 602 Norte, onde até hoje se encontra (SILVEIRA, 1994, p.59-78) (6).

Na área do Plano Piloto, entretanto, devido a particularidades de sua concepção urbana, tem sido difundida a idéia de que as entidades religiosas de matriz africana, por vezes, eram levadas a estruturarem oficialmente seus terreiros nos locais de moradia de seus líderes, geralmente em áreas residenciais, e organizavam as suas cerimônias e oferendas em uma das várias vertentes d'água e cachoeiras que existem no Distrito Federal. Esses locais se tornaram referência para seus praticantes, e se menciona a cachoeira do Tororó, situada no Jardim Botânico, a cachoeira de Saia Velha, em Santa Maria, o Poço Azul e a Chapada Imperial em Brazlândia, e a cachoeira do Loca, no Gama, entre outros. Apreciações sobre os locais de maior incidência dos Centros Espíritas, Terreiros e Tendões, dos locais de maior convergência de grupos religiosos de matriz africana durante a construção de Brasília demonstram que esta população se encontrava residindo na Cidade-Livre, na Vila Amaury, na Candangolândia, em Taguatinga e no Plano Piloto, nas casas e apartamentos das Asas Sul e Norte, e nos alojamentos dos trabalhadores, do que se deduz que entre os brasileiros que vieram construir e instalar Brasília havia fiéis das religiões de matriz africana morando em diferentes adensamentos populacionais do Distrito Federal.

(6) A região do Entorno configurou-se com a expansão da população para além dos limites do território do Distrito Federal, e a expressão tornou-se corrente a partir da década de 1980. Devido às particularidades da área, em 1998 foi criada a Região Integrada de Desenvolvimento do Distrito Federal e Entorno (RIDE), sendo constituída pelo Distrito Federal, alguns municípios dos Estados de Goiás e de Minas Gerais. ArPDF, NOV\_5, D1, caixa 111, dossiê 17; Correio Braziliense, edição 02966, 16/09/1969, artigo “Gama inaugura Centro”; edição 03054, 26/11/1969, p. 5, Anúncios Classificados, Declaração “Tenda Espírita Vovó Maria Redonda”; edição 03069, 14/12/1969, p. 15, artigo “Umbanda empossa direção”; Correio Braziliense, 28/11/2010, coluna de Conceição de Freitas, “Railda Rocha Pitta conta como nasce uma mãe de santo”.

A construção de Brasília se deu sob a vigência da legislação repressiva que havia sido montada a partir de 1890 e que perduraria até o último quartel do século XX, direcionada sobretudo, ao controle social da população dos centros urbanos. A concentração de pessoas pobres e sem trabalho nas capitais brasileiras havia tomado proporções durante as primeiras décadas do século XIX, com a instalação da monarquia portuguesa na colônia e, posteriormente, com a abolição do tráfico negreiro, o que acarretou o deslocamento da população africana e afrobrasileira das regiões economicamente decadentes do Nordeste para as cidades e áreas produtivas do Sudeste brasileiro. Desde então, a população escravizada e liberta que habitava os centros urbanos foi incrementada substancialmente, especialmente na década de 1880, quando ocorreu a abolição da escravidão e a entrada de imigrantes provenientes, notadamente, da Europa e da Ásia. No bojo deste processo uma série de leis, normas e portarias foram editadas para tratar das posturas sociais, para coibir a prática e a atuação de indivíduos considerados transgressores e à margem da sociedade.

Importante lembrar que o Brasil foi o último país da América a decretar a extinção da escravidão e o fez sem olhar para trás, sem propor garantias sociais e morais à população africana e afrobrasileira liberta. Ao contrário, a legislação exarada promoveu a criminalização das manifestações socioculturais da população africana e afrodescendente ao fundamentar ações que atingiriam os cultos identificados como “mágicos”. Neste sentido o código penal (1890) proibia a prática do “espiritismo”, entendido como culto de possessão, da “magia e seus sortilégios”, cujo sentido era associado à feitiçaria, e da capoeira, então vista como treinamento marcial da população negra e mestiça. Além disso, as normas que regulavam a prática da medicina criminalizavam o “curandeirismo” enquanto a lei de contravenções penais punia as pessoas que explorassem “a credulidade pública mediante sortilégios, predição do futuro, explicação de sonho ou práticas congêneres”. Estas disposições permitiam o enquadramento de toda uma série de práticas sociais, como as benções, as giras e sessões, as leituras de búzios, o porte de amuletos, os conselhos e exercícios espirituais, as dietas alimentares e chás recomendados pelos pais e mães-de-santo, pelo(a)s benzedeiro(a)s e curandeiro(a)s (SOUZA, 1986; MAGGIE, 1992).

A construção de Brasília, ocorrida após mais de setenta anos da Abolição da Escravidão e da instalação da República, convivia com a realidade de um país onde compensações sociais, morais e materiais não haviam sido acordados à população liberta e, em contrapartida, leis haviam sido inscritas para cercear e dirigir a liberdade dessa população que, com efeito, constituíram as únicas políticas públicas voltadas para essa população no pós-abolição. Ainda que alguns setores da sociedade brasileira, especialmente alguns intelectuais, políticos, representantes das comunidades afrodescendentes e líderes das religiões de matriz afrobrasileiras, se manifestassem contrariamente e houvessem impulsionado à contextualização da cultura afrodescendente e a ressignificação do seu papel na sociedade brasileira, especialmente a partir do movimento Modernista, na década de 1920, a mentalidade escravocrata e preconceituosa predominava nos centros letrados do país, era arraigada entre as representações políticas e dirigentes brasileiros, e o conhecimento difundido via-de-regra se apoiava no racismo científico, na biologia evolucionista e na antropologia física, então ícones do academicismo em voga no mundo Ocidental.

A liberdade de crença, embora adotada após a Independência brasileira (1824), não se aplicava à população escravizada, e somente alcançaria espaço público com a primeira Constituição Republicana (1891), quando foi revogado o Regime do Padroado e a igreja oficial Católica Romana, e se permitiu que outros cultos alcançassem espaço fora do âmbito doméstico. Posteriormente, esta liberdade foi referendada, com importantes variações quanto ao seu entendimento e âmbito em relação à liberdade de culto e de organização religiosa nas demais constituições republicanas, mas fato é que estas cláusulas foram alimentadas pela mentalidade escravocrata, e neste contexto formalidades legais de controle foram elaboradas - relacionadas à ordem, aos costumes, à moral e saúde públicas -, cujo *corpus* constituiu meio de controle e constrangimento às manifestações da religiosidade de matriz africana (BASTIDE 1960; VERGER, 1981; SOUZA, 1986; MOURA, 1989; PRANDI, 1991; MAGGIE, 1992; CAPONE, 1996; SANTOS 2008).

A emergência de novas visões sobre a realidade étnica do país tem sido lenta, ambígua e ainda na atualidade enfrenta grandes resistências. De fato, o quadro de coerção criado desde a edição do código penal de 1890 foi aplicado com maior ou menor desenvoltura em diferentes momentos da história brasileira, circunstância relacionada às situações de controle da população urbana, como se desprende do próprio contexto de elaboração dessas leis e, ainda, da conjuntura de recrudescimento da repressão ocorrido durante o governo Vargas (1930-1945), quando foi institucionalizado nas delegacias da polícia civil um serviço destinado exclusivamente aos crimes relacionados à mistificação e entorpecentes, então entrevistados como meios para o embuste, a burla e o logro. Embora o contexto repressivo do período Vargas houvesse sido enfrentado por meio da organização de diferentes setores da sociedade favoráveis à descriminalização das manifestações culturais de matriz africana, oficialmente apenas se obteve a liberação da Capoeira (OLIVEIRA, 2015). Esta conjuntura de achaque e incriminação contou com a oposição organizada de segmentos da intelectualidade brasileira, a qual estava então se ampliando com a criação das universidades, de seus cursos de ciências humanas e sociais, e de cadeiras voltadas aos estudos da cultura popular e folclore.

FIGURA 02

<p><b>TENDA ESPÍRITA SÃO JERÔNIMO</b> ASSEMBLÉIA GERAL EXTRAORDINÁRIA CONVOCAÇÃO</p> <p>De acordo com as atribuições do Estatuto em vigor, o abaixo assinado, convoca todos os Sócios quites, para uma Assembleia Geral no dia 15 de fevereiro de 1969 às 14 horas, com número regimental se necessário segunda convocação às 15 horas e qualquer número em sua Sede Social, sito Av. Contorno, Módulo W, Área Especial no. 7, na Cidade-Satélite Núcleo Bandeirante. Assunto:</p> <p>1o.) Prestação de contas do ano de 1968 2o.) Reforma nos Estatutos 3o.) Assuntos gerais no interesse da Tenda</p> <p>Brasília, DF 04 de fevereiro de 1969</p> <p>João Bertholdo Schittini Presidente.</p>	<p><b>CENTRO ESPÍRITA TENDA DE OXALÁ INÍCIO DOS TRABALHOS</b></p> <p>A Diretoria do Centro Espírita Tenda de Oxalá, comunica que as sessões de atendimento ao público, na Linha de Umbanda, serão reiniciadas no dia 25 de janeiro às 20:30 horas.</p> <p>Brasília, 14 de janeiro de 1971. A Diretoria</p>	<p><b>MACUMBA</b> O PRIMEIRO RESTAURANTE — NIGHT CLUB — DE BRASÍLIA RECEBE AS MAIORES PESSOALIDADES DO PAÍS NUM AMBIENTE DE ALTA CATEGORIA.</p> <p>***</p> <p>ALMOÇO e JANTAR AO SOM DE BOA MÚSICA HIGH-FI, AR CONDICIONADO E COZINHA INTERNACIONAL</p> <p>***</p> <p>AOS SABADOS E DOMINGOS JANTAR DANÇANTE COM ARI E SEU CONJUNTO.</p> <p>***</p> <p>MACUMBA THE FIRST IN FIRST CLASS IN BRASÍLIA</p>
 <p><b>CIDMAR</b> Produtos de umbanda e consultas espirituais é com Marlene. Ed. Márcia, Sala 24, sobreloja.</p>	<p><b>ARTIGOS DE UMBANDA</b> <b>Hervanário Cansuelê</b> <b>SQS 310 Bl A loja 26</b></p>	
<p><b>CASA DOS ORIXÁS LTDA</b> Especializada em Artigos de Umbanda Candomblé e Adornos Religiosos em Geral <b>Ed. Maristela, sobreloja 15</b> telefone 43-8032.</p>	<p><b>CHEGOU UMA CHEFE ESPÍRITA DA LINHA DE UMBANDA - Jesus Maria José, procedente do Estado do Piauí. Hospedada à Q. 2. Atende-se consultas de 2a. à 6a. no horário de 13 às 17 horas. Atenciosamente: Eunice Gonçalves dos Santos e Silva.</b></p>	
<p><b>DIVULGUE O ESPIRITISMO</b></p> <p>Colabore com esta obra doando um livro espírita ao Centro Espírita Tenda de Oxalá, L-2 Norte - ou pelo fone: 43-3294 e 42-8699.</p>	<p><b>VENDE—SE CASA DE ARTIGO UMBANDA, em local de grande movimento com todas as mercadorias e telefone. Tratar Ed. Ceará sala 504, fone: 24-7878. Creci 200. E - 13,</b></p>	
<p><b>LIVROS ESPÍRITAS</b></p> <p>O Centro Espírita Tenda de Oxalá solicita às pessoas admiradoras da obra Espiritualista, que ajudem a formar sua biblioteca, doando obras sobre o espiritismo. Ofertas na L-2 Norte ou pelos fones: 43-3294 e 42-8699.</p>	<p><b>FESTA DE COSME E DAMIÃO NO</b> <b>Centro Espírita Tenda de Oxalá</b></p> <p>A Diretoria do Centro Espírita Tenda de Oxalá, convida a família brasileira para a festa de</p> <p><b>COSME E DAMIAO</b></p>	
<p><b>BARRAQUINHAS NO C.E. TENDA DE OXALÁ</b></p> <p><b>2 ÚLTIMOS DIAS</b></p> <p>Domingo e segunda-feira você tem onde se divertir com bastante animação. Vá as barracquinhas do Tenda de Oxalá na L-2, Norte, em frente ao 1º bloco residencial e participe das brincadeiras de coelhinho, da pescaria, das prendas rifadas etc. Tome a quantidade gostosa, aprecie os salgadinhos, o churrasquinho e beba uma deliciosa PEPSSI ou MIRINDA.</p> <p>COLABORE COM AS OBRAS DO CENTRO E TENDA DE OXALÁ participando das festas juninas e levando um amigo ou sua família</p>	<p><b>AVISO À PRAÇA</b></p> <p>LEDA ALVES proprietária da firma denominada ERVANARIO CANSUELE - SQS. 310 - Loja 26 - Bloco A - Brasília -DF avisa ao comércio em geral que, o Sr. José Figueiredo da Silva Filho, deixou de ser o Procurador da citada, desde 15 de janeiro de 1970, ficando esta firma desobrigada por qualquer negócio que o mesmo venha a fazer. Brasília, 03 de março de 1970.</p> <p>L. ALVES ERVANARIO CANSUELE</p>	

NOTA: VER A FONTE DOS ANÚNCIOS JORNALÍSTICOS NA BIBLIOGRAFIA



# DISTRIBUIÇÃO DAS REFERÊNCIAS ESPACIAIS ÀS RELIGIÕES DE MATRIZ AFRICANA

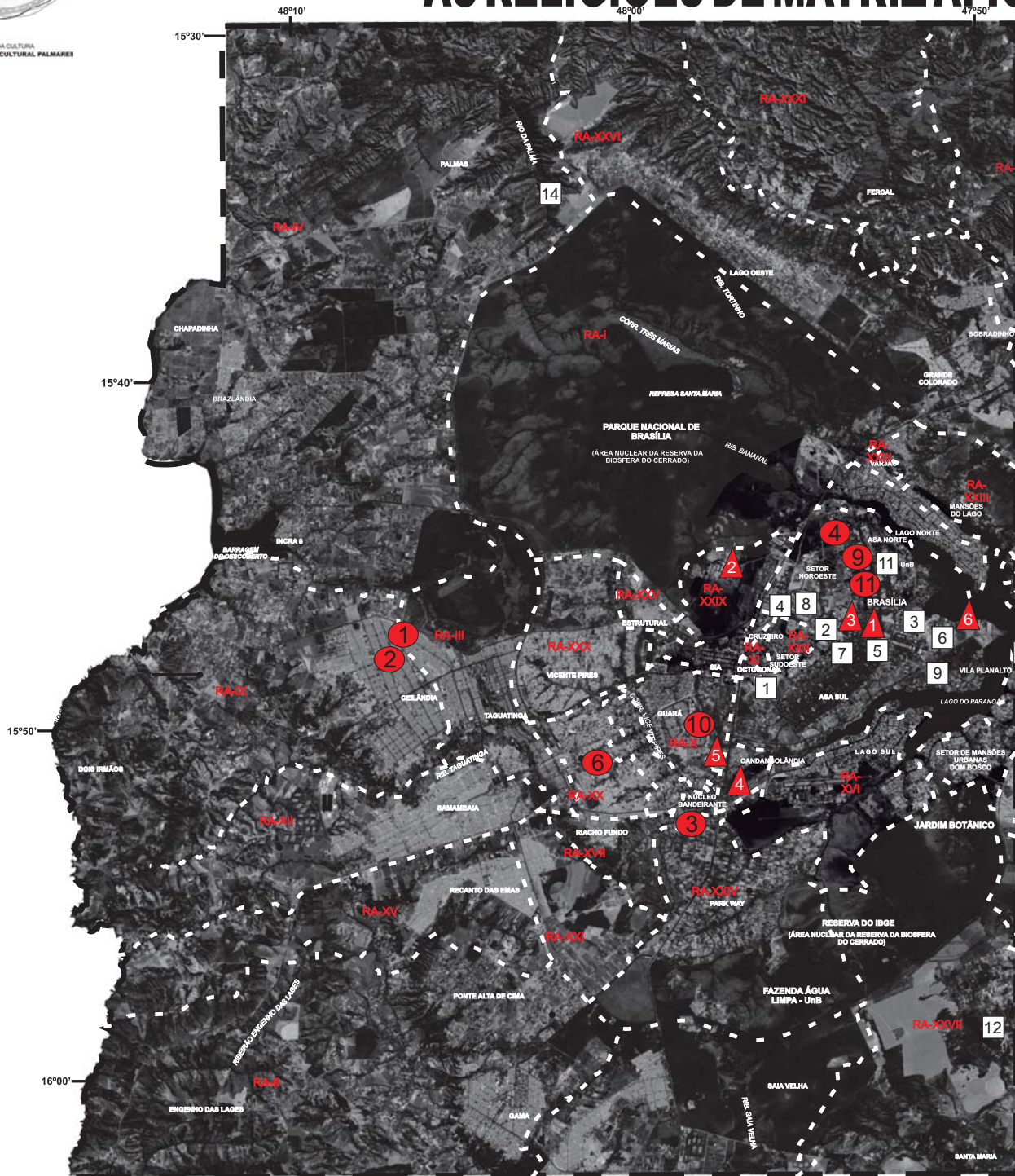


IMAGEM DE SATÉLITE: PANORAMÉTICA LANDSAT 2014 - NASA, USA.

## LEGENDA


FRONTEIRAS DO DISTRITO FEDERAL DO BRASIL



REGIÕES ADMINISTRATIVAS DO DF (RAs)



SÍTIOS RELIGIOSOS DE MATRIZ AFRICANA




- 1 - Centro Espírita Caboclo Peri
- 2 - Centro Espírita Iemanjá
- 3 - Tenda Espírita São Jerônimo
- 4 - Centro Espírita Nossa Senhora da Conceição
- 5 - Tenda Espírita Oxóssi Rompe Mato
- 6 - Tenda Espírita São Francisco de Assis
- 7 - Xangô-Opô-Afonjá
- 8 - União Espiritualista Seta Branca
- 9 - Centro Espírita Nossa Senhora da Glória
- 10 - Centro Espírita V
- 11 - Centro Espírita T
- 12 - Centro Espírita d

PROJETO CARTOGRAFICO E GEOGRAFICO: GEOGRAFIA RAFAEL SANZIO ARAUJO DOS ANJOS - CHICA IRENE. EQUIPE TECNICA CARTOGRAFICA TEMÁTICA: GUILHERMINO ROSA, CLÁUDIA FERREIRA, RAFAEL PARRETTTO, BRITANYAN MARRA, ROBERTA PORTO ESTANISLAU; EDUARDO DA COSTA, MARCELO BARRERA, RICARDO DENIS, GUSTAVO TOLINTINO; FONTE: OS PONTOS REGISTRADOS NESTE MAPA FORAM TEMÁTICA, FONTE: COLEÇÃO PELA EQUIPE TÉCNICA DO PROJETO MAPA

ELABORAÇÃO: EQUIPE TÉCNICA DO MAPEAMENTO DOS TERREIROS DO DF. 1A. ETAPA CARTOGRAFICA

A 09

# ÁREAS HISTORIOGRÁFICAS RELACIONADAS COM A CANA NO DISTRITO FEDERAL



**EDIFÍCIO/CONSTRUÇÃO/PONTO DE REFERÊNCIA**



- 1 - Novacap
- 2 - Fundação Cultural Palmares
- 3 - Palácio do Planalto
- 4 - Eixo Monumental
- 5 - Catedral de Basilisa
- 6 - Praça dos 3 Poderes
- 7 - Correio Brasiliense
- 8 - Igreja Nossa Senhora da Paz
- 9 - Supremo Tribunal Federal
- 10 - Ermida dom Bosco
- 11 - Confederação Espirita do Brasil
- 12 - Cachoeira do Tororó
- 13 - Cachoeira de Saia Velha
- 14 - Poço Azul/Chapada Imperial

**AGLOMERAÇÕES URBANAS**



- 1 - Plano Piloto
- 2 - Setor Militar Urbano
- 3 - Cidade-Livre
- 4 - Vila Operaria/Candangolandia
- 5 - Iapi
- 6 - Vila Planalto
- 7 - Vale do Amanhecer

MAPEAMENTO DOS TERREIROS DO DF - CARTOGRAFIA BÁSICA 1a. ETAPA, COM PERÍMETRO DOS ANEXOS PÚBLICOS DO DF E OUTROS PONTOS DE REFERÊNCIA NA ÁREA DE INTERESSE. PARCERIA INSTITUCIONAL: CENTRO DE CARTOGRAFIA, APLICAÇÃO E INFORMAÇÃO GEOGRÁFICA (CIGA) - UNB / PROJETO REORDEMAR AFROBRASILEIRA (PROJETO REAFRO BRASIL) / FUNDAÇÃO CULTURAL PALMARES (FCP - UNB) / PRATES, BRASÍLIA - DISTRITO FEDERAL - BRASIL, 2011. E-mail: ciga@unb.br, Telefone: (61) 3101-7462.

Oportuno lembrar que algumas dessas iniciativas foram fortemente subsidiadas pela Organização das Nações Unidas, então interessada em estabelecer compreensões sobre os fenômenos da miscigenação étnica e aculturação no Brasil, cujas interpretações ganhavam destaque com os estudos realizados por Mário de Andrade, Gilberto Freyre, Arthur Ramos, Sérgio Buarque de Holanda, Édison Carneiro, Câmara Cascudo, Florestan Fernandes, Roger Bastide, Pierre Verger, entre outros, que revisitaram os estudiosos do século XIX, como Sílvio Romero e Nina Rodrigues, se debruçaram sobre diferentes aspectos da cultura afrobrasileira, por vezes conceituando e problematizando a chamada “democracia racial brasileira”, a persistência e difusão dos ritos e tradições africanas no Brasil urbano, situações essas que atraíram o entendimento europeu do pós-guerra, particularmente aberto às interpretações que privilegiassem alternativas políticas de inclusão social das denominadas “minorias étnicas”.

Entre os adeptos das religiões de matriz africana, os Umbandistas e Candomblecistas se destacaram por terem iniciado, desde as primeiras décadas do século XX, a valorização das suas práticas culturais e a abertura de canais políticos e jurídicos de representação e inserção social. O intercâmbio entre os afroreligiosos havia sido favorecido pela migração de jovens candomblecistas de Salvador para o Rio de Janeiro em meados do século XIX, e a intensificação deste movimento de indivíduos e crenças fez parte das transformações socioculturais advindas do processo de urbanização, da transformação das relações de trabalho e, posteriormente, do início da industrialização na região Sudeste. No Rio de Janeiro, em 1939, foi criada a Federação Espírita de Umbanda (FEU) visando servir como interlocutora entre os centros filiados, o Estado e a sociedade. Este primeiro órgão aglutinador dos Umbandistas foi responsável pela organização do primeiro Congresso Brasileiro do Espiritismo de Umbanda, realizado no Rio de Janeiro em outubro de 1941. Posteriormente, esta entidade, então renomeada União Espiritualista Umbanda de Jesus (UEUJ), em 1944, teve papel preponderante na elaboração do livro “O Culto de Umbanda em Face da Lei”, entregue ao então ditador Getúlio Vargas, no qual foram apresentados os problemas enfrentados em vista da legislação vigente. Em 1950, a UEUJ passou a se chamar Confederação Espírita Umbandista do Brasil (CEUB). Os Candomblecistas da Bahia se opunham igualmente às restrições das expressões de matriz africana no país, e outros núcleos afroreligiosos encontravam-se formados nas principais capitais brasileiras, apesar de pouco expressivos em outras esferas. Em Salvador, em 1937, foi fundada a União das Seitas Afro-brasileiras tendo a frente Édison Carneiro a qual seria substituída, em 1946, pela Federação Baiana de Culto Afro Brasileiro, mais tarde renomeada Federação Nacional de Culto Afro-brasileiro (Fenacab) (CAPONE 1996; BASTIDE, 1960) (7).

Embora tenha sido aprovado o novo Código Penal em 1940, ainda prevaleceram nesse novo texto, os mesmos artigos que restringiam o exercício da espiritualidade de matriz africana desde a derrubada da monarquia, em fins do século XIX. O quadro de intolerância em face dessa tradição não apresentaria alterações embora esse código prevísse o crime contra o sentimento religioso e o respeito aos mortos que, de fato, pouca valia teria na caracterização dos crimes contra as manifestações espirituais de matriz africana já que estas espiritualidades não eram tacitamente consideradas religiões. A Constituição de 1946, redigida com o fim do período ditatorial de Vargas, também não trouxe nenhuma inovação em política pública para a população afrobrasileira. A emenda apresentada pelo senador Hamilton Nogueira para que o novo texto constitucional expressamente consignasse “a igualdade de todos perante a lei sem distinção de raça e cor”, o que abria brechas para uma futura instituição do crime de racismo, esta proposição não foi aceita e os termos acordados pela nova constituição foram vagamente expressados ao proibir “criar distinções entre brasileiros”. A primeira lei brasileira de penalização à discriminação racial seria aprovada alguns anos depois, em 1950, e previa a prisão entre 15 dias a um ano ou multa, às pessoas e aos estabelecimentos públicos e comerciais que criassem obstáculos ao acesso às pessoas “por preconceito de raça ou de cor” ao emprego, ao edifício, às repartições públicas, ao comércio, etc. (CAMPOS, 2015). Os termos desta legislação, no entanto, não tiveram repercussão prática no cotidiano da população devido à própria abstenção do Estado na preparação de seus funcionários do judiciário para a recepção da queixa e aplicação da lei, e na divulgação desta legislação, de modo apropriado, junto à população negra e mestiça, que perfazia em 1950 como ainda hoje, a maioria da população brasileira, em grande parte analfabeta e inserida exclusivamente no âmbito da ação estatal de cunho repressivo. O mesmo pode ser dito em relação à liberdade de organização religiosa prevista na Constituição de 1946, pois na prática, no que concerne aos cultos de matriz africana, a existência de contradições entre este texto, o código penal e as diferentes normas anteriormente editadas, nos níveis federal e estadual, constituíam um arsenal jurídico solidamente armado para criminalizar e obstaculizar a expressão cultural afrodescendente.

(7) Conferir também: <http://www.novaeub.com/acontecimentos.html>. Acesso em 22/11/17.

À época da construção do Plano Piloto de Brasília certas vertentes do pensamento político nacional, pregavam apologias ao expurgo do passado colonial brasileiro sem gerar a inclusão social da população afrodescendente, que permanecia vivendo isolada na zona rural ou marginalizada nas periferias dos centros urbanos, à mercê de penalizações pela exteriorização de suas práticas socioculturais e expostas a múltiplos processos de despersonalização. Apesar da existência de defesas em torno da descriminalização das religiões afrodescendentes, a oposição à realização de concessões era profunda e amparava-se em arranjos legais que permitiam o controle social, como nos demonstra o projeto de lei apresentado pelo deputado fluminense Aarão Steinbruch, em 1961, o qual proibia que as solenidades e ritos dos cultos afrobrasileiros fossem considerados sujeitos de contravenção penal. Na justificativa do projeto, o deputado explicava que “os terreiros de Umbanda, as revivescências dos cultos afrobrasileiros, que muitos confundem com magia negra e outros classificam de 'baixo espiritismo', têm sofrido perseguições policiais”. Este projeto, que problematizava o arcabouço jurídico brasileiro não teve prosseguimento, o deputado Aarão Steinbruch teve o seu mandato cassado pelo inquérito conhecido como IPM do Partido Comunista que, aberto dois anos após o golpe civil-militar de 1964, indiciaria 127 políticos brasileiros, entre os quais o próprio Juscelino Kubistchek, artífice da construção de Brasília (CZAJKA, 2015).

A onda conservadora e a repressão aos cultos de matriz africana estavam instaladas tanto no Rio de Janeiro quanto em Brasília. As políticas públicas voltadas à população afrodescendente se resumiriam, até a promulgação da constituição de 1988, à criminalização de suas práticas culturais, uma circunstância que somente se amenizava durante a época das eleições, quando a população pobre barganhava algumas concessões. De fato, os artigos discriminatórios do código penal de 1940 em relação à religiosidade afrobrasileira e a legislação derivada, só começaram a ser excluídos do âmbito legal com a promulgação da Constituição de 1988. Exatamente um século após a abolição da escravidão seriam incluídas diretrizes políticas mais favoráveis ao reconhecimento do papel desempenhado pelas populações africanas no conjunto dos grupos étnicos que integram o Brasil.

Em 1966, devido a uma decisão do governo da Paraíba, que pretendia a legalização das casas de culto afroreligiosas houveram manifestações organizadas pelos Centros Espíritas, Tendões e Terreiros de várias cidades brasileiras, para a aceitação legal dos atos religiosos realizados pelos pais e mães de santo. À época, em Brasília, a manifestação foi organizada pela Confederação Espírita Umbandista do Brasil em Taguatinga, no Centro Espírita Ogum Rompe-Mato e Cabocla Jandira. Conforme então explicaram o presidente da entidade, Diógenes Santos, e o Babalorixá João Figueiredo, a posição das religiões de matriz africana era de estimular “o movimento iniciado na Paraíba e cujo objetivo derradeiro é tornar realidade o estabelecimento da Umbanda como religião, e não deixá-la incluída no rol das diversões públicas conforme o entendimento atual” (8). O quadro polêmico continuaria ainda por longo tempo, pois apesar da aprovação da lei nº 6.015, de 31 de dezembro de 1973, relativamente aos registros públicos, durante o governo militar de Garrastazu Médici, não fazer nenhuma alusão ao tipo de religião ou exigência sobre a autoridade religiosa, a aplicação desta legislação se procedeu com os cartórios obstruindo a legalização ao requererem a habilitação dos ministros religiosos para validarem os efeitos civis dos casamentos realizados nos Centros Espíritas, Tendões e Terreiros. De maior repercussão junto à população religiosa de matriz africana foi a lei 3.895, de 22 de março de 1977, aprovada durante o governo militar do general Ernesto Geisel, que instituiu medida contrária à isonomia entre as religiões ao determinar que o funcionamento dos cultos de Candomblé e Umbanda fosse regularmente comunicado à Secretaria de Segurança Pública por meio do órgão competente ao qual fossem filiados, se comprovando para tanto o atendimento de condições preliminares, quais sejam: estatuto da associação, registro em cartório da entidade e do ministro religioso, etc. A revogação sumária desta legislação somente ocorreria com a promulgação da Constituição de 1988.

A idéia aprovada pelos participantes da Conferência Brasileira do Folclore para que a cultura popular estivesse representada durante a inauguração de Brasília tratou-se de uma iniciativa que marca, simbolicamente, o interesse de setores da sociedade brasileira na valorização da cultura africana e afrobrasileira na vida política e história do país e, principalmente, na inclusão social dos afrodescendentes. Ainda que as manifestações afroreligiosas estivessem ausentes dos festejos oficiais da inauguração de Brasília, os folcloristas colocaram Brasília na rota dos festivais da cultura popular, que então promoviam em diversas capitais brasileiras, e levaram à frente na cidade, entre 1963-1968, no Teatro Nacional e em outros locais, o Festival Folclórico de Brasília. Em 1965, Joazinho da Goméia e o seu grupo de Candomblé estiveram presentes na terceira edição deste evento e realizaram, além de apresentações no Teatro Nacional, homenagem à Iemanjá nas margens do lago do Paranoá (CASCUDO, 1972, p.632) (9). O período áureo destes encontros, que haviam sido fortemente subsidiados pela Organização das Nações Unidas e governo brasileiro sofreu impacto com a instalação dos militares no poder e a repressão política que se seguiu ocasionou a demissão de Edison Carneiro do cargo de diretor da Campanha Nacional do Folclore. Somente mais tarde, com o início da distensão do regime, o governo federal reorganizaria os estudos da cultura popular com a criação do Instituto Nacional do Folclore.

(8) Correio Braziliense, edição 01859, 26/07/1966, artigo “Umbanda casa 'filhos' com Ogum Rompe-Mato e Iemanjá como padrinhos”; edição 03260, 31/07/1970, Caderno 2, artigo “Umbanda é religião”, de autoria de Carlos Simões.

(9) Correio Braziliense, edição 01001, 23/08/1963, p. 8, artigo “Carimbo do Festival Folclórico de Brasília”; edição 01577, 22/07/1965, p.7, artigo “Folclore de todo o país estará reunido em Brasília de 18 a 22 de agosto”.

A presença de uma população religiosa afrodescendente entre os candangos e a importância dessa população no panorama sociopolítico brasileiro facilitou a instalação dos Terreiros no perímetro urbano de Brasília, a partir de 1958, por decisão governamental. A multiplicação dos espaços afroreligiosos tornou-se perceptível desde o período inicial da construção da cidade, como se depreende das histórias das diversas casas de cultos presentes no território e, ainda, por meio das notícias publicadas pelo jornal Correio Braziliense. Em pouco tempo, a presença do povo do terreiro se mostra efetiva em todos os locais do perímetro urbano da cidade e fora dele, nas nascentes cidades-satélites, sendo mais importante, num primeiro momento, no Plano Piloto, na Cidade-Livre, na Candangolândia e em Taguatinga. Ao findar a década de 1970, Ceilândia passa a integrar a lista de localidades representativas para a comunidade afroreligiosa e, provavelmente no decorrer da década de 1980 ou no início da década seguinte, começaria a liderar a lista dos locais de maior concentração dos Terreiros. Ainda há evidências de que, posteriormente, houve deslocamentos dos Terreiros para a região do Entorno, uma tendência que estaria em curso durante os anos de 1990 e nas duas primeiras décadas do século seguinte, em vista de facilidades na aquisição de terrenos e dos casos de conflitos e intolerâncias religiosas que as representações, sacerdotas e sacerdotisas vivenciavam e ainda sofrem. Desde a década de 1990, provavelmente, os locais com maior número de Terreiros seriam Plano Piloto, Ceilândia, Taguatinga, Gama, Planaltina, Sobradinho e Samambaia para, no decênio seguinte, incluir neste rol Santa Maria. Com o passar do tempo algumas efemérides do calendário litúrgico das religiões afroreligiosas passaram a ocupar os ambientes públicos brasilienses e se firmaram como referência para a sociedade local, alcançando repercussão e m

diversos segmentos sociais e interagindo habitantes dos diferentes setores do perímetro urbano e Regiões Administrativas. A representação nacional dos Umbandistas em Brasília, a Confederação Espírita Umbandista do Brasil (CEUB), desde 1966 impulsionou a exteriorização de celebrações que até então ocorriam no âmbito doméstico e no recinto dos Terreiros. Neste sentido, Brasília exterioriza rituais que já eram cultuados em outras cidades brasileiras, como as manifestações em Copacabana e Salvador em homenagem à Iemanjá, por ocasião da passagem do ano novo. A difusão do rito do barco na orla do Lago Paranoá, na passagem de ano, as festividades nas ruas da cidade nas datas dedicadas a Oxum, Oxalá e Eré, ainda hoje são celebradas e nem sempre contam com o apoio da administração pública. Estas comemorações testemunham a presença dos afroreligiosos em espaços públicos de importância simbólica na cidade. Na avenida W3 Sul, com os festejos dedicados a Oxum e Oxalá, as religiões de matriz africana e afrobrasileira ocuparam, na década de 1970, a avenida de lojas e serviços mais importante da cidade. A consagração à Iemanjá, na passagem de ano, que se realiza ainda hoje no bairro mais nobre da capital, que margeia a orla do Lago Sul, local conhecido simplesmente como “Prainha”, é sem dúvida a comemoração que mais atrai a participação dos brasilienses (10). Embora os adeptos das religiões de matriz africana residam majoritariamente nas áreas periféricas ao Plano Piloto, foi este setor do perímetro urbano o local escolhido pelos seus representantes, e adotado pelos seus participantes para ocuparem socialmente um espaço na capital. Não deixa de ser significativo o fato de que a principal manifestação dessa comunidade, a festa à Iemanjá, desde as primeiras manifestações, ainda na década de 1960, reúna um número de participantes que superam os dados dos censos demográficos relativos à população religiosa agrupada, conforme os censos nacionais o faziam até recentemente, sob a denominação genérica “Espírita” e “Outras religiões não Cristãs”. Mais de vinte anos após a instalação dos primeiros Terreiros na área do Distrito Federal, a comunidade afroreligiosa havia engendrado a criação de laços na capital brasileira, com a sociedade nacional e local e, como ocorria em outras cidades do país, havia se tornado caso de polícia por conta do poder que se atribuía às suas ancestrais práticas espirituais. As relações com o governo federal, que haviam se mostrado amistosas durante a construção da cidade, como se infere da instalação dos terreiros no perímetro urbano de Brasília, tornam-se mais complexas em vista da ascensão dos militares no poder e, principalmente, da política então desencadeada de repressão aos dirigentes e intelectuais associados ao Movimento Negro, entre os quais os seus líderes religiosos. Embora o material compulsado aponte para um aumento dos casos de agressão aos locais de culto se pode relativizar e alegar que os casos aqui mencionados apenas exteriorizam o fato de que os artigos publicados pelo Correio Braziliense possibilitaram uma maior visibilidade a esses eventos, o que indica que somente por meio de pesquisas mais direcionadas se pode lançar outras análises sobre os Terreiros em Brasília durante o período militar. Entretanto, cabe salientar que os primeiros presidentes militares esquivaram-se de demonstrar publicamente relações com os pais e mães-de-santo como, por exemplo, havia feito Juscelino Kubistchek, ao facilitar aos Terreiros a aquisição de lotes no Plano Piloto e, ainda, ao enviar representantes ao cinquentenário de mãe Senhora, Yalorixá do terreiro baiano Ilê Axé Opô Afonjá, que então se encontrava representado em Brasília por mãe Railda de Ogum.

Na história da instalação dos Terreiros em Brasília e das relações entre as lideranças religiosas afrodescendentes e o governo brasileiro registra alguns fatos relevantes como o convite do General Geisel a Mãe Aleketu ao Palácio do Planalto e João Figueiredo, o último militar no poder, visitado Tia Neiva no Vale do Amanhecer (SANTOS, 2005, p. 57; SOUZA, 2016, p. 17; REIS, 2008, p. 76). A construção da Catedral de Brasília, que havia originado um debate em torno da instalação de um templo ecumênico na cidade, cuja forma arredondada apresentava um perfil inusitado diante as usuais formas das igrejas quadradas e retangulares conhecidas na história dos templos Católicos, e lembrava muito mais uma oca indígena e a roda dos Terreiros.

(10) Correio Braziliense, ed. 01715 de 05/01/1966, p. 2, 2º. Caderno, artigo “Réveillon de Umbanda”, coluna de Baiense Freitas; ed. 0190, 21/08/1966, p.08, «Mamai Oxum recebeu homenagem de três centros”.

As relações entre os líderes afroreligiosos e os governos federal e local ganharam consistência política em diferentes âmbitos, com os dirigentes dos Centros Espíritas, Tendões e Terreiros atuando na intermediação de demandas diversas provenientes da população e das autoridades governamentais, desempenhando papel relevante através de suas associações caritativas e obras sociais nos locais onde os funcionários do governo eram inexistentes ou encontravam dificuldades de entrosamento, onde não havia diretrizes governamentais de apoio aos favelados ou em vista do assentamento de novos núcleos populacionais como ainda hoje o fazem. O governo de Joaquim Roriz, que se manteve na administração do Distrito Federal durante quatro mandatos, é revelador de entendimentos mantidos entre a administração e as entidades religiosas e caritativas. O clima de distensão política no país, com a reinstalação de uma presidência civil, o governo Roriz deslançou medidas de estímulo à migração e à criação de novos assentamentos na área do Distrito Federal. A época, Brasília recebeu uma população migrante de enormes proporções que, no terreno, ocasionou a criação de novas localidades, como Santa Maria e São Sebastião. A Federação Brasileira de Umbanda e Candomblé, então sob a direção de Pai Paiva, esteve entre as entidades que foram reconhecidas pelo governo Roriz, em 1992, como de utilidade pública. Em 2000, o então Governador Roriz (11) autorizou a criação de uma praça na orla do Lago Paranoá, uma antiga reivindicação das entidades afroreligiosas, em local onde há vários anos seus adeptos se encontram para a comemoração à Iemanjá. A Praça dos Orixás, como foi então chamada o conjunto arquitetônico que integra esculturas das principais divindades do panteão religioso de matriz africana, marca uma inflexão na história das relações da comunidade do Terreiro com a cidade, representa uma reverência ao passado colonial brasileiro, ao ritual que os seus fiéis realizam por ocasião da passagem de ano no bairro de maior poder aquisitivo de Brasília, e exterioriza símbolos dessas religiões na capital do país.



O desmonte da legislação restritiva à emergência de políticas de inclusão das populações afrodescendentes, como já mencionado, teve início com a promulgação da Constituição Federal de 1988, exatamente um século após a abolição da escravidão. Na Constituição Federal de 1988, finalmente foram inscritos princípios e direitos que possibilitariam vazão jurídica a várias demandas das comunidades afrodescendentes, as quais sustentariam a edição de ações afirmativas e o Estatuto da Igualdade Racial (2010). No que diz respeito às religiões, a Constituição Federal defende as noções de liberdade de consciência e crença, assegurando o livre exercício dos cultos religiosos e suas litúrgias, e proteção aos locais de culto e organização social. Por meio da valorização e difusão das manifestações culturais que compõem o processo civilizatório brasileiro, a Constituição assegurou reconhecimento às religiões de matriz africana como expressão da cultura nacional e, sobretudo, a Constituição tratou o racismo como crime inafiançável e imprescritível, sujeito à pena de reclusão. Estes princípios possibilitaram a aprovação de novas legislações, que suprimiram e alteraram o disposto pelo Código Penal editado em 1940, pela Lei das Contravenções Penais, entre outros (12). No Brasil, o cotidiano dos adeptos dos cultos afrodescendentes tem sido muito diverso, enquanto experiência humana, daquele vivenciado pelos Cristãos Ortodoxos, Judeus, Muçulmanos e Protestantes, como os Anglicanos, Batistas e Luteranos, todos eles presentes no território brasileiro desde o período colonial. No leque espiritual, a religiosidade afrodescendente tem sido alvo de particular intolerância, repressão policial e diabolização conceitual, situação que se encontra certamente imbricada com a posição imposta à população afrodescendente na sociedade colonial luso-brasileira, à ação restritiva sustentada pela religião oficial por mais de trezentos anos, e à legislação punitiva do Estado brasileiro, que oficialmente perdurou entre 1890-1988.

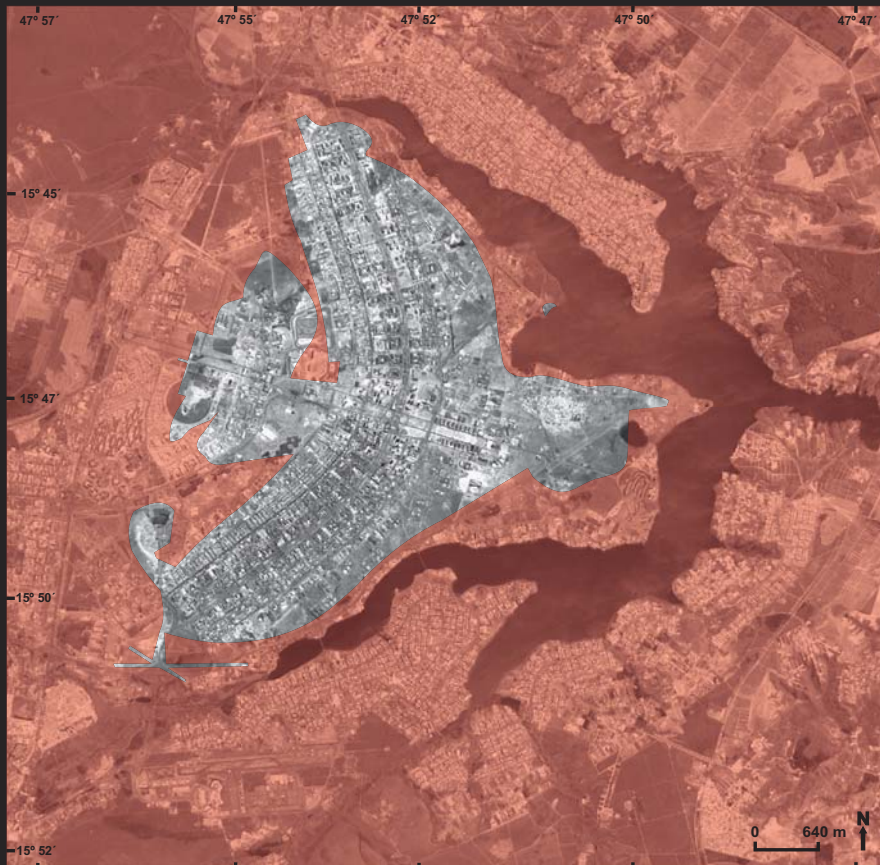
A população afrobrasileira têm sido vítimas historicamente da desigualdade étnico-racial no Brasil e os praticantes e adeptos das religiões de matriz africana são os principais atingidos pelos crimes de racismo fundamentados na intolerância religiosa. Brasília, como outras capitais brasileiras, vive um momento peculiar em vista do modo como se processa a expansão de noções teológicas distorcidas, de projeto político preconceituoso e posturas morais racistas que se aproximam fortemente dos inquisidores e fundamentalistas religiosos. A destruição sistemática das estátuas da Praça dos Orixás, a partir de 2005, o que diferencia esta fase de outros momentos da história das religiões de matriz africana na cidade é uma evidencia desse crescimento de mentalidade ações depredatórias da falta de tolerância com a diversidade religiosa. O crescimento dos casos de intolerância religiosa no Brasil foi registrado pela ouvidoria criada pela Secretaria Nacional de Direitos Humanos (Disque 100), em funcionamento desde 2011. Segundo esses dados foram registrados, entre 2011 e 2016, a ocorrência de 697 casos de intolerância religiosa, a maioria notificada nos Estados de São Paulo, Rio de Janeiro, Minas Gerais e Bahia. As ocorrências registradas no território do Distrito Federal, no entanto, quando se tem em conta o número de casos notificados por grupo de cem mil habitantes desponta em primeiro lugar nos anos de 2011, em 2012 e 2015. De um modo geral, as vítimas identificam-se como fiéis da Umbanda, do Candomblé e outros cultos de matriz afroreligiosa. Em 2016, por exemplo, dos 759 casos totalizados, em 281 situações as vítimas identificaram as suas religiões, e as ocorrências envolvendo os afro-religiosos somaram 176 notificações. Em todos os anos, entre 2011 e 2016, a população que se identificou como negra e parda totalizou a maioria das ocorrências.

(11) ArPDF, Fundo Gabinete do Governador, GABGOV-0144 (3)(2)d; GABGOV-0273 (23)d.

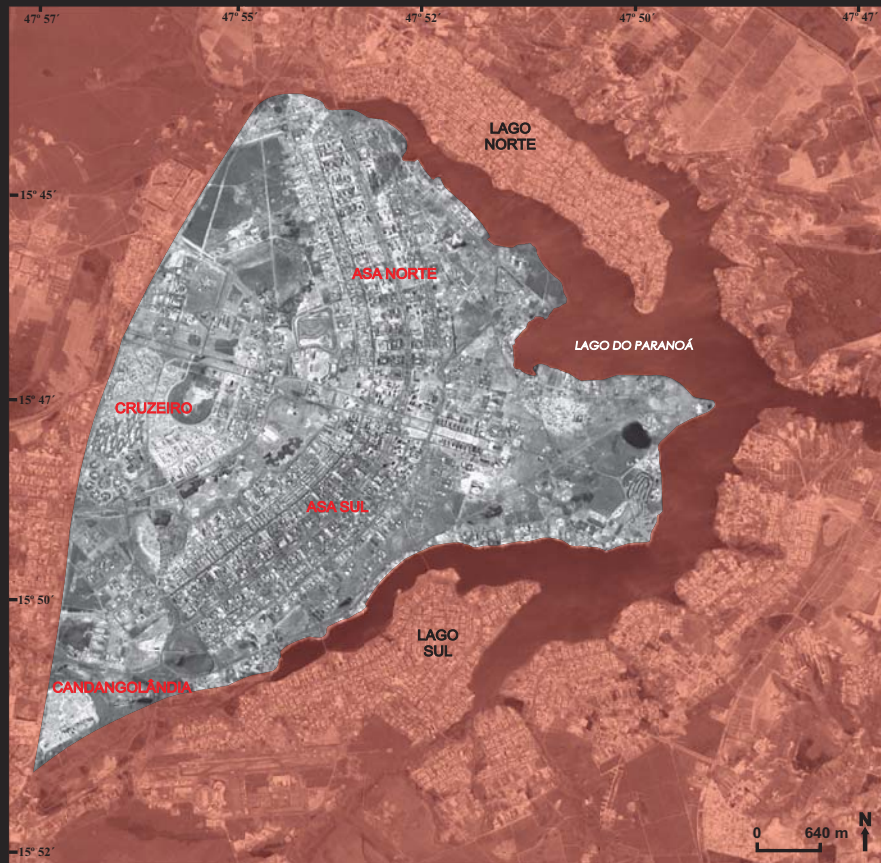
(12) Citam-se entre outros a lei 7.716/1989, Lei Caó, marco histórico na legislação brasileira, que tipifica o crime de racismo; a lei 9.459/1997 que prevê o crime de injúria racial; a lei nº 9.521/1997, que revogou o art. 27 do Decreto-lei nº 3.688/1941 da lei das Contravenções Penais. Posteriormente; a lei 12.288/2010, que institui o Estatuto da Igualdade Racial; a Lei n. 12.519/2011, que institui o Dia Nacional de Zumbi e da Consciência Negra; a Lei 12.711/ 2012, que torna obrigatória a reserva de cotas raciais no Ensino Superior; e a Lei nº 12.644/ 2012, que institui o Dia Nacional da Umbanda. Além disso, o Brasil é signatário da Declaração Universal dos Direitos Humanos, da Convenção Americana de Direitos Humanos e da Convenção Internacional sobre a Eliminação de Todas as Formas de Discriminação Racial. No âmbito do sistema interamericano de proteção dos direitos humanos, o Brasil subscreveu a Convenção Interamericana contra o Racismo, a Convenção contra a Discriminação Racial e Formas Conexas de Intolerância e a Convenção Interamericana contra toda forma de Discriminação e Intolerância. Os dados mencionados possibilitam constatar que a visibilidade sobre o respeito religioso no país e a discussão de seus temas conexos, os vínculos relacionados ao preconceito racial e a incidência das ocorrências entre a população pobre e afrobrasileira vêm confirmar o que os estudos e análises acadêmicas já vinham apontando há tempos, ou seja, como a prática do racismo institucional e da subnotificação, muitas vezes em função da ausência de testemunhas, têm levado os envolvidos a registrarem a ocorrência como sendo de outra natureza, como roubo ou furto por exemplo, ou, alternativamente, optam pelo não prosseguimento das queixas no âmbito penal. Uma grande parte das vítimas não comunica queixas à polícia, mas entre aquelas que o fazem menos da metade chegam realmente a romper o silêncio imposto durante o detalhamento das notificações, quando ocorrem diferentes tipos de pressões sociais, especialmente policiais (BRASIL, 2016).

São várias as iniciativas desencadeadas nas diversas regiões brasileiras visando modificar o amplo quadro de intolerância social que se observa no país em relação a parcelas significativas de sua própria população. Marchas, passeatas, caminhadas, piqueniques, conferências e saraus culturais têm sido algumas das ações que os dirigentes e fiéis afroreligiosos têm levado à frente para demonstrar indignação e angariar apoio público contra os atos de extremismo. Em Brasília no ano de 2017 foi realizada a "Marcha pela Integridade dos Terreiros", realizada ao longo do Eixo Monumental e concentrada em frente ao Supremo Tribunal Federal. Na tentativa de enfrentamento a esses casos, duas iniciativas organizadas pelo governo do Distrito Federal e levadas à efeito pelas entidades religiosas e movimentos sociais merecem destaque. O Projeto Oxalá, que teve início em 2013, ministra cursos de conscientização contra o racismo como espécie de "medida alternativa" no âmbito da suspensão condicional do processo jurídico.

# FIGURA 03 AS BRASÍLIAS - ESCALA URBANÍSTICA

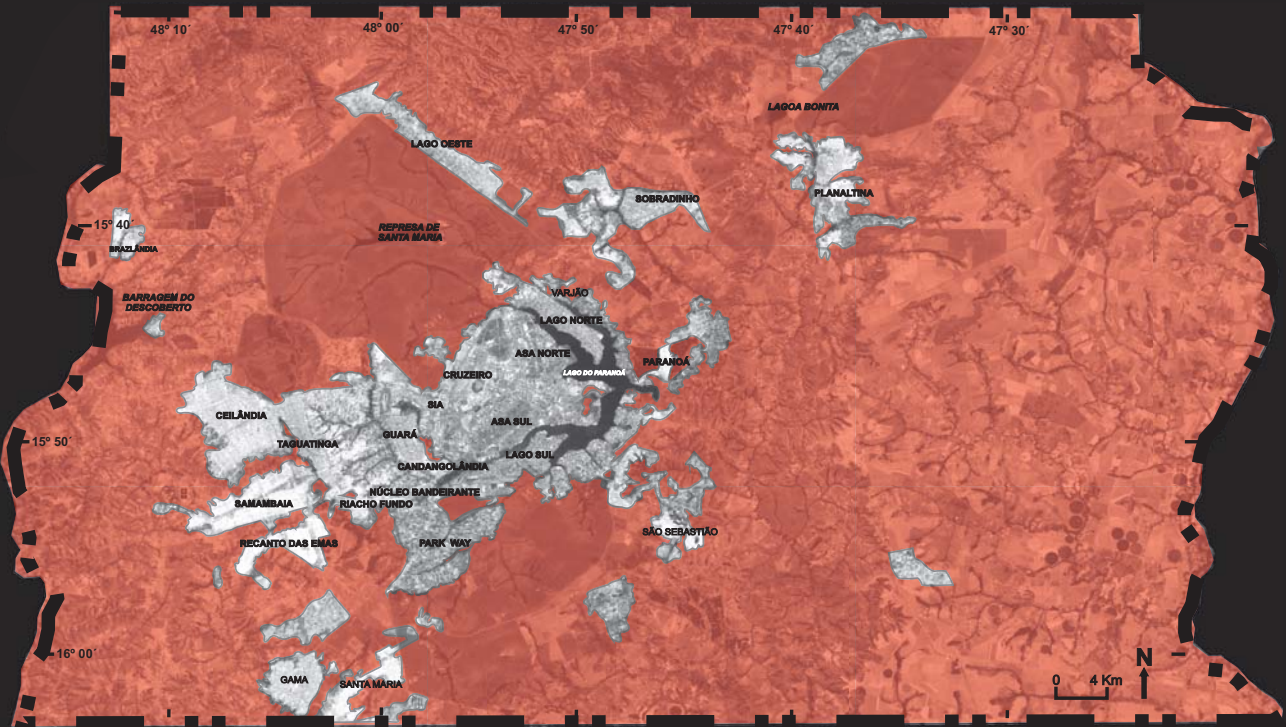


A BRASÍLIA DE LÚCIO COSTA (PROJETO DO CONCURSO DA NOVA CAPITAL DO BRASIL) - 1958

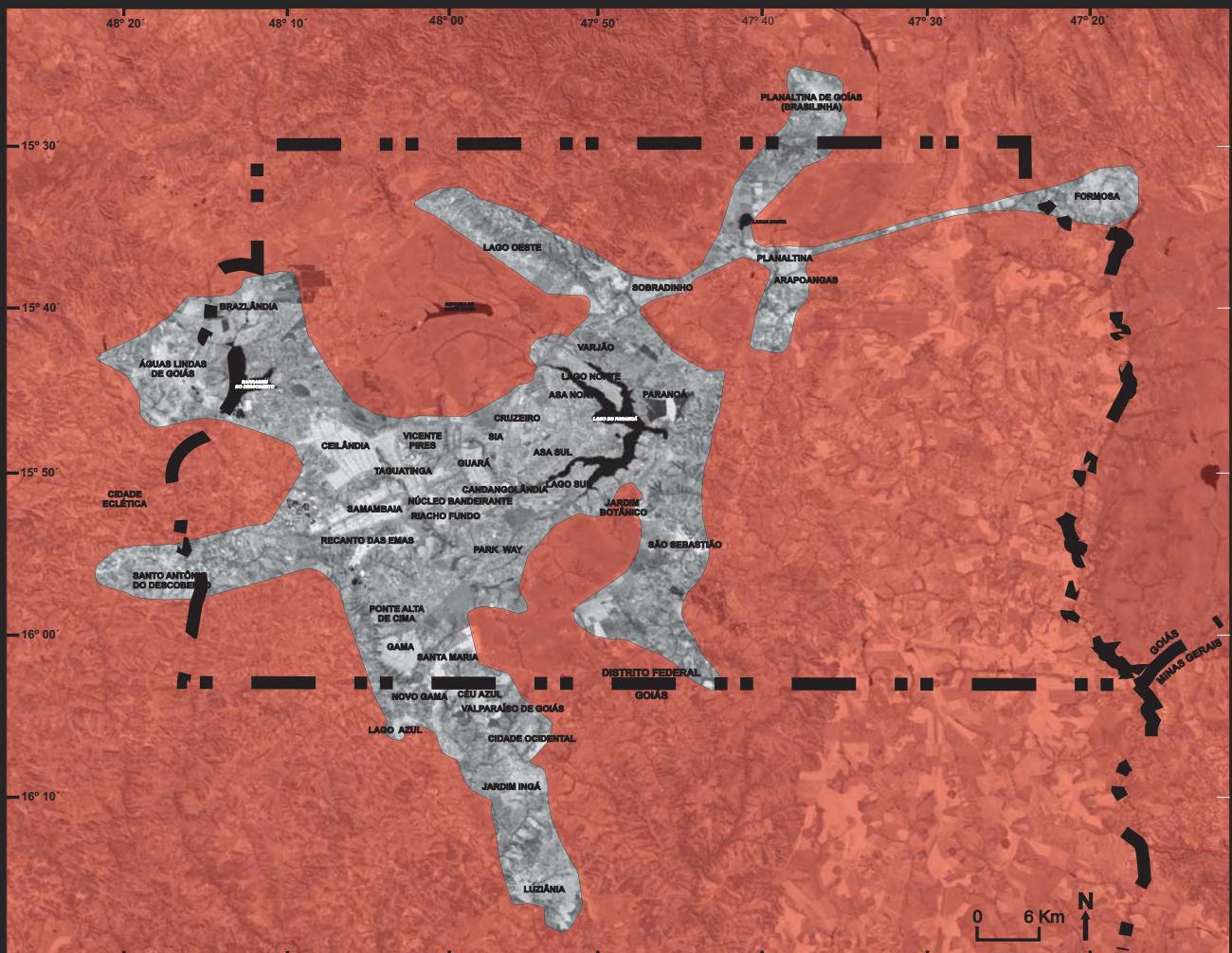


A BRASÍLIA DA UNESCO (ÁREA DO PATRIMÔNIO CULTURAL DA HUMANIDADE) - 1992

# FIGURA 04 AS BRASÍLIAS - ESCALA GEOGRÁFICA



A BRASÍLIA DO CONJUNTO URBANO DO DISTRITO FEDERAL DO BRASIL - 2017



A BRASÍLIA METROPOLITANA (ESTRUTURA TENTACULAR COM EIXOS DE URBANIZAÇÃO) - 2018

FONTE: ANJOS, R.S.A. DINÂMICA TERRITORIAL: CARTOGRAFIA - MODELAGEM - MONITORAMENTO. MAPAS EDITORA & CONSULTORIA, BRASÍLIA 2007 | ATUALIZAÇÃO DA ESTRUTURA METROPOLITANA. CIGA-UNB, 2017/2018

# FIGURA 1 EVOLUÇÃO DA ESPACIALIDADE DO PLANO PILOTO



COMPOSIÇÃO (3B,4G,5R) DE EXTRATO DE IMAGEM LANDSAT TM COM PASSAGEM EM 1995. © NASA - USA

COMPOSIÇÃO (3B,4G,5R) DE EXTRATO DE IMAGEM LANDSAT TM COM PASSAGEM EM 2006. © NASA - USA

# RA 05 TO DE BRASÍLIA - DISTRITO FEDERAL. 1995 - 2015



IMAGEM SPOT COM PASSAGEM EM 2006 © CNES



IMAGEM CBERS-2B/INPE. CÂMERA CCD (COUPLE CHARGED DEVICE).CCD1X\_20081013\_157\_118\_L2\_BAND3. 2015

Por sua vez, a criação de uma delegacia especial de repressão aos crimes por discriminação racial, religiosa, orientação sexual ou contra pessoa idosa ou com deficiência, a Decrin, foi a resposta do governo à destruição de vários terreiros onde as ocorrências, em vista dos elementos de enquête, constatavam somente roubo e destruição. Em 2015, no mês de novembro, um terreiro de candomblé foi incendiado em Brasília, sem deixar feridos. Na época, a imprensa local já registrara 12 incêndios semelhantes desde o início do ano, e em abril de 2016, a escultura de Oxalá da Praça dos Orixás foi mais uma vez destruída.

A cartografia e o mapeamento dos terreiros têm sido uma ferramenta de apoio para as defesas à integridade dos locais de culto e dos adeptos das religiões de matriz africana e afrobrasileira. Desde a divulgação do Mapeamento dos Terreiros de Salvador, elaborado na década de 1990 pela Prefeitura Municipal (Projeto Mamba, Oceplam, PMS), outras ações permitiram a divulgação de trabalhos, sob o mesmo princípio, em relação às casas de culto situadas em Belém, Porto Alegre, Belo Horizonte, dentre outras, visando combater à vulnerabilidade a qual o povo do santo está sujeito. Até agora foram realizados estudos em várias capitais brasileiras, os quais resultaram em levantamentos de várias naturezas, como cadastros, listagem, inventários, cartografia básica e caracterizações sociológicas e antropológicas. É relevante frisar que existe neste bojo uma banalização do termo «mapeamento» que precisa ser corrigida uma vez que mapeamento significa, cartografia do espaço geográfico e cujo produto principal é um documento cartográfico, o mapa temático do tema tratado. Neste sentido, existem registros de cadastros, inventários, diagnósticos com resoluções espaciais distintas e laudos com enfoques antropológico e sociológico, geralmente usando de forma inadequada a expressão «mapeamento». Este contexto pode ser equacionado ao longo do processo de expansão dos mapeamentos necessários, que devem responder de forma imediata onde estamos e quanto somos? Estas duas questões básicas possibilitam a configuração de outras, mas o início é esta expressão cartográfica que já permite as leituras da geografia dos terreiros que somente o mapa temático possibilita, ou seja, a revelação dos agrupamentos de sítios religiosos, assim como, o isolamento de Terreiros no espaço geográfico, fatos que já possibilitam cruzamentos com outros dados espaciais e a possibilidade de constituir planejamentos e sobretudo gestões consequentes.

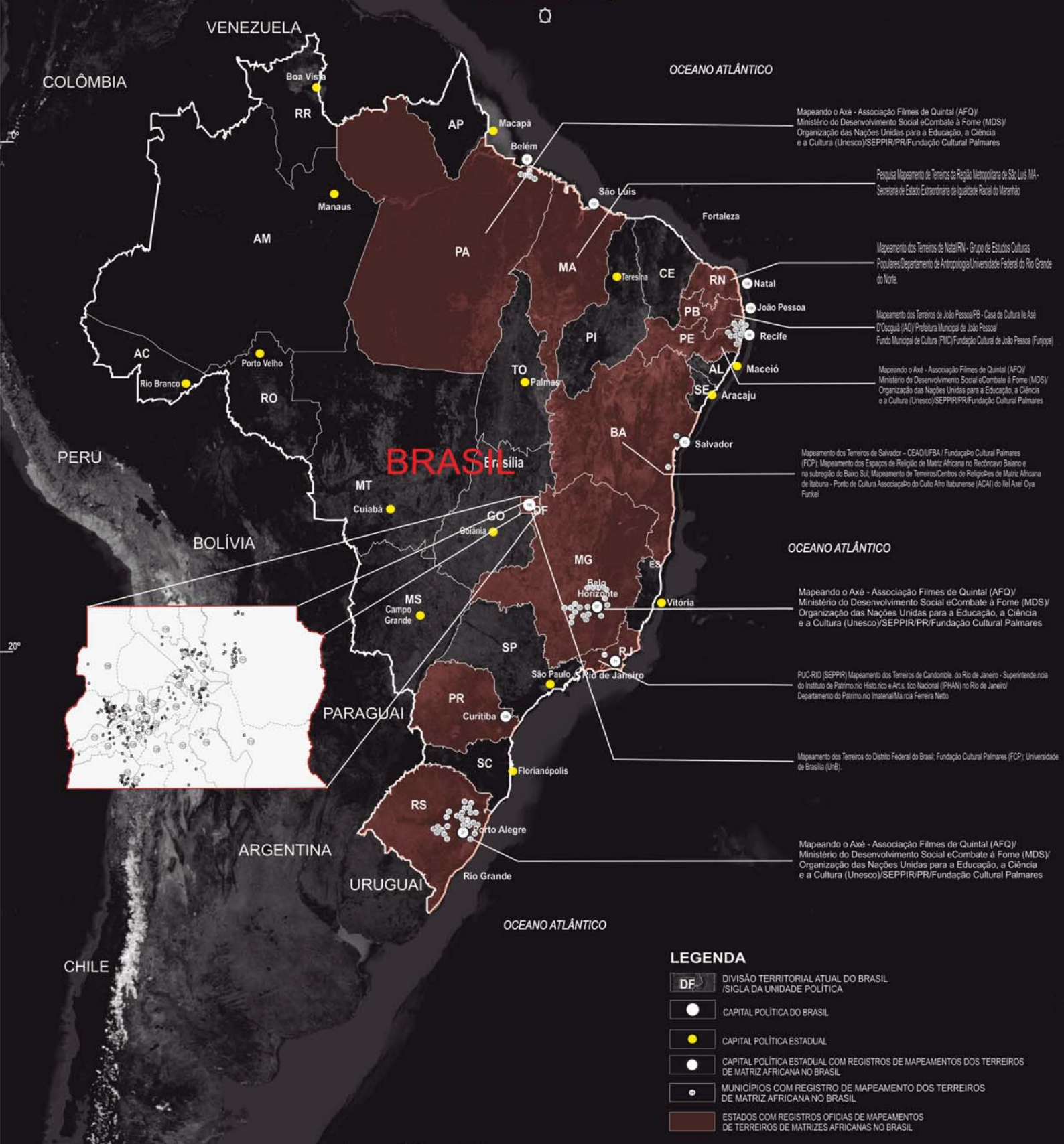
A observação do **Mapa Temático 11** e do Quadro dos Registros Oficiais dos Mapeamentos dos Terreiros do Brasil, nos revela duas constatações espaciais relevantes, como:

1. As unidades políticas do país com registro de mapeamento de terreiros de religiões africanas e afrobrasileiras estão associadas às grandes áreas de produção colonial, com algumas exceção como São Paulo e o Ceará. Existe também uma correspondência onde se concentra a urbanização do país na sua faixa litorânea e de maior concentração demográfica;
2. A cartografia fragmentária dos mapeamentos dos terreiros no Brasil, deixa notória a falta de uma política espacial para registrar os sítios e áreas de matriz africana no país.

Entendemos dessa forma, que a cartografia é uma ferramenta básica para o apoderamento e fortalecimento da comunidade religiosa e, portanto um instrumento à mais para a manutenção das resistências cultural, política, social e religiosa. No Distrito Federal, a realização da Cartografia Básica do Projeto de Pesquisa do Mapeamento dos Terreiros se insere neste bojo de fortalecimento do conhecimento para minorar a inexistência e ampliar a visibilidade, existência com segurança do Estado e da sociedade civil.

# UNIDADES POLÍTICAS COM REGISTROS OFICIAIS DE MAPEAMENTOS DOS TERREIROS RELIGIOSOS DE MATRIZES AFRICANAS NO BRASIL

Geog. Rafael Sanzio Araújo dos Anjos



## LEGENDA

- DF DIVISÃO TERRITORIAL ATUAL DO BRASIL / SIGLA DA UNIDADE POLÍTICA
- CAPITAL POLÍTICA DO BRASIL
- CAPITAL POLÍTICA ESTADUAL
- CAPITAL POLÍTICA ESTADUAL COM REGISTROS DE MAPEAMENTOS DOS TERREIROS DE MATRIZ AFRICANA NO BRASIL
- MUNICÍPIOS COM REGISTRO DE MAPEAMENTO DOS TERREIROS DE MATRIZ AFRICANA NO BRASIL
- ESTADOS COM REGISTROS OFICIAIS DE MAPEAMENTOS DE TERREIROS DE MATRIZES AFRICANAS NO BRASIL

0 120 Km 240Km

MUNICÍPIOS COM REGISTROS OFICIAIS DE MAPEAMENTOS DE TERREIROS DE MATRIZES AFRICANAS NO BRASIL				
ESTADO	Nº	MUNICÍPIOS COM REGISTRO	FONTE DA PESQUISA DE MAPEAMENTO	LINK
PARÁ (PA)	1	BELÉM	Mapeamento Axé - Associação Filmes de Quintal (AFQ)/ Ministério do Desenvolvimento Social e Combate à Fome (MDS)/ Organização das Nações Unidas para a Educação, a Ciência e a Cultura (Unesco)/SEPP/PR/Fundação Cultural Palmares. (2010)	<a href="http://www.mapean.doaxe.org.br/terreiros/belem">http://www.mapean.doaxe.org.br/terreiros/belem</a>
	2	ANANINDEUA	Mapeamento Axé - Associação Filmes de Quintal (AFQ)/ Ministério do Desenvolvimento Social e Combate à Fome (MDS)/ Organização das Nações Unidas para a Educação, a Ciência e a Cultura (Unesco)/SEPP/PR/Fundação Cultural Palmares. (2010)	<a href="http://www.mapean.doaxe.org.br/terreiros/belem/Ver/Ananindeua">http://www.mapean.doaxe.org.br/terreiros/belem/Ver/Ananindeua</a>
	3	BENEVIDES	Mapeamento Axé - Associação Filmes de Quintal (AFQ)/ Ministério do Desenvolvimento Social e Combate à Fome (MDS)/ Organização das Nações Unidas para a Educação, a Ciência e a Cultura (Unesco)/SEPP/PR/Fundação Cultural Palmares. (2010)	<a href="http://www.mapean.doaxe.org.br/terreiros/belem/Ver/Benevides">http://www.mapean.doaxe.org.br/terreiros/belem/Ver/Benevides</a>
	4	MARITUBA	Mapeamento Axé - Associação Filmes de Quintal (AFQ)/ Ministério do Desenvolvimento Social e Combate à Fome (MDS)/ Organização das Nações Unidas para a Educação, a Ciência e a Cultura (Unesco)/SEPP/PR/Fundação Cultural Palmares. (2010)	<a href="http://www.mapean.doaxe.org.br/terreiros/belem/Ver/Marituba">http://www.mapean.doaxe.org.br/terreiros/belem/Ver/Marituba</a>
	5	SANTA BÁRBARA	Mapeamento Axé - Associação Filmes de Quintal (AFQ)/ Ministério do Desenvolvimento Social e Combate à Fome (MDS)/ Organização das Nações Unidas para a Educação, a Ciência e a Cultura (Unesco)/SEPP/PR/Fundação Cultural Palmares. (2010)	<a href="http://www.mapean.doaxe.org.br/terreiros/belem/Ver/SantaBarbara">http://www.mapean.doaxe.org.br/terreiros/belem/Ver/SantaBarbara</a>
	6	SANTA ISABEL DO PARÁ	Mapeamento Axé - Associação Filmes de Quintal (AFQ)/ Ministério do Desenvolvimento Social e Combate à Fome (MDS)/ Organização das Nações Unidas para a Educação, a Ciência e a Cultura (Unesco)/SEPP/PR/Fundação Cultural Palmares. (2010)	<a href="http://www.mapean.doaxe.org.br/terreiros/belem/Ver/SantaIsabeldoPara">http://www.mapean.doaxe.org.br/terreiros/belem/Ver/SantaIsabeldoPara</a>
MINAS GERAIS (MG)	7	BELO HORIZONTE	Mapeamento Axé - Associação Filmes de Quintal (AFQ)/ Ministério do Desenvolvimento Social e Combate à Fome (MDS)/ Organização das Nações Unidas para a Educação, a Ciência e a Cultura (Unesco)/SEPP/PR/Fundação Cultural Palmares. (2010)	<a href="http://www.mapean.doaxe.org.br/terreiros/belohorizonte">http://www.mapean.doaxe.org.br/terreiros/belohorizonte</a>
	8	BETIM	Mapeamento Axé - Associação Filmes de Quintal (AFQ)/ Ministério do Desenvolvimento Social e Combate à Fome (MDS)/ Organização das Nações Unidas para a Educação, a Ciência e a Cultura (Unesco)/SEPP/PR/Fundação Cultural Palmares. (2010)	<a href="http://www.mapean.doaxe.org.br/terreiros/belohorizonte/Ver/Betim">http://www.mapean.doaxe.org.br/terreiros/belohorizonte/Ver/Betim</a>
	9	BRUMADINHO	Mapeamento Axé - Associação Filmes de Quintal (AFQ)/ Ministério do Desenvolvimento Social e Combate à Fome (MDS)/ Organização das Nações Unidas para a Educação, a Ciência e a Cultura (Unesco)/SEPP/PR/Fundação Cultural Palmares. (2010)	<a href="http://www.mapean.doaxe.org.br/terreiros/belohorizonte/Ver/Brumadinho">http://www.mapean.doaxe.org.br/terreiros/belohorizonte/Ver/Brumadinho</a>
	10	CAPIM BRANCO	Mapeamento Axé - Associação Filmes de Quintal (AFQ)/ Ministério do Desenvolvimento Social e Combate à Fome (MDS)/ Organização das Nações Unidas para a Educação, a Ciência e a Cultura (Unesco)/SEPP/PR/Fundação Cultural Palmares. (2010)	<a href="http://www.mapean.doaxe.org.br/terreiros/belohorizonte/Ver/CapimBranco">http://www.mapean.doaxe.org.br/terreiros/belohorizonte/Ver/CapimBranco</a>
	11	CONFINS	Mapeamento Axé - Associação Filmes de Quintal (AFQ)/ Ministério do Desenvolvimento Social e Combate à Fome (MDS)/ Organização das Nações Unidas para a Educação, a Ciência e a Cultura (Unesco)/SEPP/PR/Fundação Cultural Palmares. (2010)	<a href="http://www.mapean.doaxe.org.br/terreiros/belohorizonte/Ver/Confins">http://www.mapean.doaxe.org.br/terreiros/belohorizonte/Ver/Confins</a>
	12	CONTAGEM	Mapeamento Axé - Associação Filmes de Quintal (AFQ)/ Ministério do Desenvolvimento Social e Combate à Fome (MDS)/ Organização das Nações Unidas para a Educação, a Ciência e a Cultura (Unesco)/SEPP/PR/Fundação Cultural Palmares. (2010)	<a href="http://www.mapean.doaxe.org.br/terreiros/belohorizonte/Ver/Contagem">http://www.mapean.doaxe.org.br/terreiros/belohorizonte/Ver/Contagem</a>
	13	ESMERALDAS	Mapeamento Axé - Associação Filmes de Quintal (AFQ)/ Ministério do Desenvolvimento Social e Combate à Fome (MDS)/ Organização das Nações Unidas para a Educação, a Ciência e a Cultura (Unesco)/SEPP/PR/Fundação Cultural Palmares. (2010)	<a href="http://www.mapean.doaxe.org.br/terreiros/belohorizonte/Ver/Esmeraldas">http://www.mapean.doaxe.org.br/terreiros/belohorizonte/Ver/Esmeraldas</a>
	14	IBIRITÉ	Mapeamento Axé - Associação Filmes de Quintal (AFQ)/ Ministério do Desenvolvimento Social e Combate à Fome (MDS)/ Organização das Nações Unidas para a Educação, a Ciência e a Cultura (Unesco)/SEPP/PR/Fundação Cultural Palmares. (2010)	<a href="http://www.mapean.doaxe.org.br/terreiros/belohorizonte/Ver/Ibirité">http://www.mapean.doaxe.org.br/terreiros/belohorizonte/Ver/Ibirité</a>
	15	IGARAPÉ	Mapeamento Axé - Associação Filmes de Quintal (AFQ)/ Ministério do Desenvolvimento Social e Combate à Fome (MDS)/ Organização das Nações Unidas para a Educação, a Ciência e a Cultura (Unesco)/SEPP/PR/Fundação Cultural Palmares. (2010)	<a href="http://www.mapean.doaxe.org.br/terreiros/belohorizonte/Ver/Igarapé">http://www.mapean.doaxe.org.br/terreiros/belohorizonte/Ver/Igarapé</a>
	16	ITAGUARA	Mapeamento Axé - Associação Filmes de Quintal (AFQ)/ Ministério do Desenvolvimento Social e Combate à Fome (MDS)/ Organização das Nações Unidas para a Educação, a Ciência e a Cultura (Unesco)/SEPP/PR/Fundação Cultural Palmares. (2010)	<a href="http://www.mapean.doaxe.org.br/terreiros/belohorizonte/Ver/Itaguara">http://www.mapean.doaxe.org.br/terreiros/belohorizonte/Ver/Itaguara</a>
	17	ITATIAIUÇU	Mapeamento Axé - Associação Filmes de Quintal (AFQ)/ Ministério do Desenvolvimento Social e Combate à Fome (MDS)/ Organização das Nações Unidas para a Educação, a Ciência e a Cultura (Unesco)/SEPP/PR/Fundação Cultural Palmares. (2010)	<a href="http://www.mapean.doaxe.org.br/terreiros/belohorizonte/Ver/Itatiaiuçu">http://www.mapean.doaxe.org.br/terreiros/belohorizonte/Ver/Itatiaiuçu</a>
	18	JABOTICATUMBAS	Mapeamento Axé - Associação Filmes de Quintal (AFQ)/ Ministério do Desenvolvimento Social e Combate à Fome (MDS)/ Organização das Nações Unidas para a Educação, a Ciência e a Cultura (Unesco)/SEPP/PR/Fundação Cultural Palmares. (2010)	<a href="http://www.mapean.doaxe.org.br/terreiros/belohorizonte/Ver/Jaboticatumbas">http://www.mapean.doaxe.org.br/terreiros/belohorizonte/Ver/Jaboticatumbas</a>
	19	JUATUBA	Mapeamento Axé - Associação Filmes de Quintal (AFQ)/ Ministério do Desenvolvimento Social e Combate à Fome (MDS)/ Organização das Nações Unidas para a Educação, a Ciência e a Cultura (Unesco)/SEPP/PR/Fundação Cultural Palmares. (2010)	<a href="http://www.mapean.doaxe.org.br/terreiros/belohorizonte/Ver/Juatuba">http://www.mapean.doaxe.org.br/terreiros/belohorizonte/Ver/Juatuba</a>
	20	LAGOA SANTA	Mapeamento Axé - Associação Filmes de Quintal (AFQ)/ Ministério do Desenvolvimento Social e Combate à Fome (MDS)/ Organização das Nações Unidas para a Educação, a Ciência e a Cultura (Unesco)/SEPP/PR/Fundação Cultural Palmares. (2010)	<a href="http://www.mapean.doaxe.org.br/terreiros/belohorizonte/Ver/LagoaSanta">http://www.mapean.doaxe.org.br/terreiros/belohorizonte/Ver/LagoaSanta</a>
	21	MÁRIO CAMPOS	Mapeamento Axé - Associação Filmes de Quintal (AFQ)/ Ministério do Desenvolvimento Social e Combate à Fome (MDS)/ Organização das Nações Unidas para a Educação, a Ciência e a Cultura (Unesco)/SEPP/PR/Fundação Cultural Palmares. (2010)	<a href="http://www.mapean.doaxe.org.br/terreiros/belohorizonte/Ver/MarioCampos">http://www.mapean.doaxe.org.br/terreiros/belohorizonte/Ver/MarioCampos</a>
	22	MATEUS LEME	Mapeamento Axé - Associação Filmes de Quintal (AFQ)/ Ministério do Desenvolvimento Social e Combate à Fome (MDS)/ Organização das Nações Unidas para a Educação, a Ciência e a Cultura (Unesco)/SEPP/PR/Fundação Cultural Palmares. (2010)	<a href="http://www.mapean.doaxe.org.br/terreiros/belohorizonte/Ver/MateusLeme">http://www.mapean.doaxe.org.br/terreiros/belohorizonte/Ver/MateusLeme</a>
	23	MATOZINHOS	Mapeamento Axé - Associação Filmes de Quintal (AFQ)/ Ministério do Desenvolvimento Social e Combate à Fome (MDS)/ Organização das Nações Unidas para a Educação, a Ciência e a Cultura (Unesco)/SEPP/PR/Fundação Cultural Palmares. (2010)	<a href="http://www.mapean.doaxe.org.br/terreiros/belohorizonte/Ver/Matozinhos">http://www.mapean.doaxe.org.br/terreiros/belohorizonte/Ver/Matozinhos</a>
	24	NOVA LIMA	Mapeamento Axé - Associação Filmes de Quintal (AFQ)/ Ministério do Desenvolvimento Social e Combate à Fome (MDS)/ Organização das Nações Unidas para a Educação, a Ciência e a Cultura (Unesco)/SEPP/PR/Fundação Cultural Palmares. (2010)	<a href="http://www.mapean.doaxe.org.br/terreiros/belohorizonte/Ver/NovaLima">http://www.mapean.doaxe.org.br/terreiros/belohorizonte/Ver/NovaLima</a>

RIO GRANDE DO SUL (RS)	25	PEDRO LEOPOLDO	Mapeamento o Axé - Associação Filmes de Quintal (AFQ)/ Ministério do Desenvolvimento Social e Combate à Fome (MDS)/ Organização das Nações Unidas para a Educação, a Ciência e a Cultura (Unesco)/SEPP/PR/Fundação Cultural Palmares. (2010)	<a href="http://www.mapean.doaxe.org.br/terreiros/belohorizonte/Ver/PedroLeopoldo">http://www.mapean.doaxe.org.br/terreiros/belohorizonte/Ver/PedroLeopoldo</a>
	26	SANTA LUZIA	BRAGA, L.R.O.; MACHADO, M.M.M. Etnomapeamento de Comunidades Tradicionais de Matriz Africana como instrumento de valorização e conservação da Geodiversidade Cultural. In: II Simpósio Brasileiro de Patrimônio Geológico, 2013, Ouro Preto. Anais do 2º Simpósio Brasileiro de Patrimônio Geológico. (2013)	<a href="https://www.4sbps.com/analais">https://www.4sbps.com/analais</a>
	27	PORTO ALEGRE	Mapeamento o Axé - Associação Filmes de Quintal (AFQ)/ Ministério do Desenvolvimento Social e Combate à Fome (MDS)/ Organização das Nações Unidas para a Educação, a Ciência e a Cultura (Unesco)/SEPP/PR/Fundação Cultural Palmares. (2010)	<a href="http://www.mapean.doaxe.org.br/terreiros/portoalegre">http://www.mapean.doaxe.org.br/terreiros/portoalegre</a>
	28	ALVORADA	Mapeamento o Axé - Associação Filmes de Quintal (AFQ)/ Ministério do Desenvolvimento Social e Combate à Fome (MDS)/ Organização das Nações Unidas para a Educação, a Ciência e a Cultura (Unesco)/SEPP/PR/Fundação Cultural Palmares. (2010)	<a href="http://www.mapean.doaxe.org.br/terreiros/portoalegre/Ver/Alvorada">http://www.mapean.doaxe.org.br/terreiros/portoalegre/Ver/Alvorada</a>
	29	ARROIO DOS RATOS	Mapeamento o Axé - Associação Filmes de Quintal (AFQ)/ Ministério do Desenvolvimento Social e Combate à Fome (MDS)/ Organização das Nações Unidas para a Educação, a Ciência e a Cultura (Unesco)/SEPP/PR/Fundação Cultural Palmares. (2010)	<a href="http://www.mapean.doaxe.org.br/terreiros/portoalegre/Ver/ArroiosdosRatos">http://www.mapean.doaxe.org.br/terreiros/portoalegre/Ver/ArroiosdosRatos</a>
	30	CACHOEIRINHA	Mapeamento o Axé - Associação Filmes de Quintal (AFQ)/ Ministério do Desenvolvimento Social e Combate à Fome (MDS)/ Organização das Nações Unidas para a Educação, a Ciência e a Cultura (Unesco)/SEPP/PR/Fundação Cultural Palmares. (2010)	<a href="http://www.mapean.doaxe.org.br/terreiros/portoalegre/Ver/Cachoeirinha">http://www.mapean.doaxe.org.br/terreiros/portoalegre/Ver/Cachoeirinha</a>
	31	CAMPO BOM	Mapeamento o Axé - Associação Filmes de Quintal (AFQ)/ Ministério do Desenvolvimento Social e Combate à Fome (MDS)/ Organização das Nações Unidas para a Educação, a Ciência e a Cultura (Unesco)/SEPP/PR/Fundação Cultural Palmares. (2010)	<a href="http://www.mapean.doaxe.org.br/terreiros/portoalegre/Ver/CampoBom">http://www.mapean.doaxe.org.br/terreiros/portoalegre/Ver/CampoBom</a>
	32	CANOAAS	Mapeamento o Axé - Associação Filmes de Quintal (AFQ)/ Ministério do Desenvolvimento Social e Combate à Fome (MDS)/ Organização das Nações Unidas para a Educação, a Ciência e a Cultura (Unesco)/SEPP/PR/Fundação Cultural Palmares. (2010)	<a href="http://www.mapean.doaxe.org.br/terreiros/portoalegre/Ver/Canoaas">http://www.mapean.doaxe.org.br/terreiros/portoalegre/Ver/Canoaas</a>
	33	CAPELA DE SANTANA	Mapeamento o Axé - Associação Filmes de Quintal (AFQ)/ Ministério do Desenvolvimento Social e Combate à Fome (MDS)/ Organização das Nações Unidas para a Educação, a Ciência e a Cultura (Unesco)/SEPP/PR/Fundação Cultural Palmares. (2010)	<a href="http://www.mapean.doaxe.org.br/terreiros/portoalegre/Ver/CapelaDeSantana">http://www.mapean.doaxe.org.br/terreiros/portoalegre/Ver/CapelaDeSantana</a>
	34	CHARQUEADAS	Mapeamento o Axé - Associação Filmes de Quintal (AFQ)/ Ministério do Desenvolvimento Social e Combate à Fome (MDS)/ Organização das Nações Unidas para a Educação, a Ciência e a Cultura (Unesco)/SEPP/PR/Fundação Cultural Palmares. (2010)	<a href="http://www.mapean.doaxe.org.br/terreiros/portoalegre/Ver/Charqueadas">http://www.mapean.doaxe.org.br/terreiros/portoalegre/Ver/Charqueadas</a>
	35	ELDORADO DO SUL	Mapeamento o Axé - Associação Filmes de Quintal (AFQ)/ Ministério do Desenvolvimento Social e Combate à Fome (MDS)/ Organização das Nações Unidas para a Educação, a Ciência e a Cultura (Unesco)/SEPP/PR/Fundação Cultural Palmares. (2010)	<a href="http://www.mapean.doaxe.org.br/terreiros/portoalegre/Ver/EldoradoDoSul">http://www.mapean.doaxe.org.br/terreiros/portoalegre/Ver/EldoradoDoSul</a>
	RIO GRANDE DO SUL (RS)	36	ESTÂNCIA VELHA	Mapeamento o Axé - Associação Filmes de Quintal (AFQ)/ Ministério do Desenvolvimento Social e Combate à Fome (MDS)/ Organização das Nações Unidas para a Educação, a Ciência e a Cultura (Unesco)/SEPP/PR/Fundação Cultural Palmares. (2010)
37		ESTEIO	Mapeamento o Axé - Associação Filmes de Quintal (AFQ)/ Ministério do Desenvolvimento Social e Combate à Fome (MDS)/ Organização das Nações Unidas para a Educação, a Ciência e a Cultura (Unesco)/SEPP/PR/Fundação Cultural Palmares. (2010)	<a href="http://www.mapean.doaxe.org.br/terreiros/portoalegre/Ver/Esteio">http://www.mapean.doaxe.org.br/terreiros/portoalegre/Ver/Esteio</a>
38		GLORINHA	Mapeamento o Axé - Associação Filmes de Quintal (AFQ)/ Ministério do Desenvolvimento Social e Combate à Fome (MDS)/ Organização das Nações Unidas para a Educação, a Ciência e a Cultura (Unesco)/SEPP/PR/Fundação Cultural Palmares. (2010)	<a href="http://www.mapean.doaxe.org.br/terreiros/portoalegre/Ver/Glorinha">http://www.mapean.doaxe.org.br/terreiros/portoalegre/Ver/Glorinha</a>
39		GRAVATÁ	Mapeamento o Axé - Associação Filmes de Quintal (AFQ)/ Ministério do Desenvolvimento Social e Combate à Fome (MDS)/ Organização das Nações Unidas para a Educação, a Ciência e a Cultura (Unesco)/SEPP/PR/Fundação Cultural Palmares. (2010)	<a href="http://www.mapean.doaxe.org.br/terreiros/portoalegre/Ver/Gravata">http://www.mapean.doaxe.org.br/terreiros/portoalegre/Ver/Gravata</a>
40		GUAIBA	Mapeamento o Axé - Associação Filmes de Quintal (AFQ)/ Ministério do Desenvolvimento Social e Combate à Fome (MDS)/ Organização das Nações Unidas para a Educação, a Ciência e a Cultura (Unesco)/SEPP/PR/Fundação Cultural Palmares. (2010)	<a href="http://www.mapean.doaxe.org.br/terreiros/portoalegre/Ver/Guaiba">http://www.mapean.doaxe.org.br/terreiros/portoalegre/Ver/Guaiba</a>
41		MONTENEGRO	Mapeamento o Axé - Associação Filmes de Quintal (AFQ)/ Ministério do Desenvolvimento Social e Combate à Fome (MDS)/ Organização das Nações Unidas para a Educação, a Ciência e a Cultura (Unesco)/SEPP/PR/Fundação Cultural Palmares. (2010)	<a href="http://www.mapean.doaxe.org.br/terreiros/portoalegre/Ver/Montenegro">http://www.mapean.doaxe.org.br/terreiros/portoalegre/Ver/Montenegro</a>
42		NOVA HARTZ	Mapeamento o Axé - Associação Filmes de Quintal (AFQ)/ Ministério do Desenvolvimento Social e Combate à Fome (MDS)/ Organização das Nações Unidas para a Educação, a Ciência e a Cultura (Unesco)/SEPP/PR/Fundação Cultural Palmares. (2010)	<a href="http://www.mapean.doaxe.org.br/terreiros/portoalegre/Ver/NovaHartz">http://www.mapean.doaxe.org.br/terreiros/portoalegre/Ver/NovaHartz</a>
43		NOVA SANTA RITA	Mapeamento o Axé - Associação Filmes de Quintal (AFQ)/ Ministério do Desenvolvimento Social e Combate à Fome (MDS)/ Organização das Nações Unidas para a Educação, a Ciência e a Cultura (Unesco)/SEPP/PR/Fundação Cultural Palmares. (2010)	<a href="http://www.mapean.doaxe.org.br/terreiros/portoalegre/Ver/NovaSantaRita">http://www.mapean.doaxe.org.br/terreiros/portoalegre/Ver/NovaSantaRita</a>
44		NOVO HAMBURGO	Mapeamento o Axé - Associação Filmes de Quintal (AFQ)/ Ministério do Desenvolvimento Social e Combate à Fome (MDS)/ Organização das Nações Unidas para a Educação, a Ciência e a Cultura (Unesco)/SEPP/PR/Fundação Cultural Palmares. (2010)	<a href="http://www.mapean.doaxe.org.br/terreiros/portoalegre/Ver/NovoHamburgo">http://www.mapean.doaxe.org.br/terreiros/portoalegre/Ver/NovoHamburgo</a>
45		PAROBÉ	Mapeamento o Axé - Associação Filmes de Quintal (AFQ)/ Ministério do Desenvolvimento Social e Combate à Fome (MDS)/ Organização das Nações Unidas para a Educação, a Ciência e a Cultura (Unesco)/SEPP/PR/Fundação Cultural Palmares. (2010)	<a href="http://www.mapean.doaxe.org.br/terreiros/portoalegre/Ver/Parobé">http://www.mapean.doaxe.org.br/terreiros/portoalegre/Ver/Parobé</a>
46		SANTO ANTÔNIO DA PATRULHA	Mapeamento o Axé - Associação Filmes de Quintal (AFQ)/ Ministério do Desenvolvimento Social e Combate à Fome (MDS)/ Organização das Nações Unidas para a Educação, a Ciência e a Cultura (Unesco)/SEPP/PR/Fundação Cultural Palmares. (2010)	<a href="http://www.mapean.doaxe.org.br/terreiros/portoalegre/Ver/SantoAntonioDaPatrolha">http://www.mapean.doaxe.org.br/terreiros/portoalegre/Ver/SantoAntonioDaPatrolha</a>
47		SÃO JERÔNIMO	Mapeamento o Axé - Associação Filmes de Quintal (AFQ)/ Ministério do Desenvolvimento Social e Combate à Fome (MDS)/ Organização das Nações Unidas para a Educação, a Ciência e a Cultura (Unesco)/SEPP/PR/Fundação Cultural Palmares. (2010)	<a href="http://www.mapean.doaxe.org.br/terreiros/portoalegre/Ver/SaoJerônimo">http://www.mapean.doaxe.org.br/terreiros/portoalegre/Ver/SaoJerônimo</a>
RIO GRANDE DO SUL (RS)	48	SÃO LEOPOLDO	Mapeamento o Axé - Associação Filmes de Quintal (AFQ)/ Ministério do Desenvolvimento Social e Combate à Fome (MDS)/ Organização das Nações Unidas para a Educação, a Ciência e a Cultura (Unesco)/SEPP/PR/Fundação Cultural Palmares. (2010)	<a href="http://www.mapean.doaxe.org.br/terreiros/portoalegre/Ver/SaoLeopoldo">http://www.mapean.doaxe.org.br/terreiros/portoalegre/Ver/SaoLeopoldo</a>
	49	SAPIRANGA	Mapeamento o Axé - Associação Filmes de Quintal (AFQ)/ Ministério do Desenvolvimento Social e Combate à Fome (MDS)/ Organização das Nações Unidas para a Educação, a Ciência e a Cultura (Unesco)/SEPP/PR/Fundação Cultural Palmares. (2010)	<a href="http://www.mapean.doaxe.org.br/terreiros/portoalegre/Ver/Sapiranga">http://www.mapean.doaxe.org.br/terreiros/portoalegre/Ver/Sapiranga</a>



	50	SAPUCAIA DO SUL	Maapeando o Axé - Associação Filmes de Quintal (AFQ) Ministério do Desenvolvimento Social e Combate à Fome (MDS) Organização das Nações Unidas para a Educação, a Ciência e a Cultura (Unesco)/SEPP/PR/Fundação Cultural Palmares. (2010)	<a href="http://www.mapeandoaxe.org.br/terreiros/portalegre">http://www.mapeandoaxe.org.br/terreiros/portalegre</a> (Ver Sapucaia do Sul)				
	51	TAQUARA	Maapeando o Axé - Associação Filmes de Quintal (AFQ) Ministério do Desenvolvimento Social e Combate à Fome (MDS) Organização das Nações Unidas para a Educação, a Ciência e a Cultura (Unesco)/SEPP/PR/Fundação Cultural Palmares. (2010)	<a href="http://www.mapeandoaxe.org.br/terreiros/portalegre">http://www.mapeandoaxe.org.br/terreiros/portalegre</a> (Ver Taquara)				
	52	TRIUNFO	Maapeando o Axé - Associação Filmes de Quintal (AFQ) Ministério do Desenvolvimento Social e Combate à Fome (MDS) Organização das Nações Unidas para a Educação, a Ciência e a Cultura (Unesco)/SEPP/PR/Fundação Cultural Palmares. (2010)	<a href="http://www.mapeandoaxe.org.br/terreiros/portalegre">http://www.mapeandoaxe.org.br/terreiros/portalegre</a> (Ver Triunfo)				
	53	VIAMÃO	Maapeando o Axé - Associação Filmes de Quintal (AFQ) Ministério do Desenvolvimento Social e Combate à Fome (MDS) Organização das Nações Unidas para a Educação, a Ciência e a Cultura (Unesco)/SEPP/PR/Fundação Cultural Palmares. (2010)	<a href="http://www.mapeandoaxe.org.br/terreiros/portalegre">http://www.mapeandoaxe.org.br/terreiros/portalegre</a> (Ver Viamão)				
PERNAMBUCO (PE)	54	RECIFE	Maapeando o Axé - Associação Filmes de Quintal (AFQ) Ministério do Desenvolvimento Social e Combate à Fome (MDS) Organização das Nações Unidas para a Educação, a Ciência e a Cultura (Unesco)/SEPP/PR/Fundação Cultural Palmares. (2010)	<a href="http://www.mapeandoaxe.org.br/terreiros/recife">http://www.mapeandoaxe.org.br/terreiros/recife</a>				
	55	ABREU E LIMA	Maapeando o Axé - Associação Filmes de Quintal (AFQ) Ministério do Desenvolvimento Social e Combate à Fome (MDS) Organização das Nações Unidas para a Educação, a Ciência e a Cultura (Unesco)/SEPP/PR/Fundação Cultural Palmares. (2010)	<a href="http://www.mapeandoaxe.org.br/terreiros/abreu_e_lima">http://www.mapeandoaxe.org.br/terreiros/abreu_e_lima</a>				
	56	ARAÇÓIABA	Maapeando o Axé - Associação Filmes de Quintal (AFQ) Ministério do Desenvolvimento Social e Combate à Fome (MDS) Organização das Nações Unidas para a Educação, a Ciência e a Cultura (Unesco)/SEPP/PR/Fundação Cultural Palmares. (2010)	<a href="http://www.mapeandoaxe.org.br/terreiros/araçoiaba">http://www.mapeandoaxe.org.br/terreiros/araçoiaba</a>				
	57	CABO DE STO. AGOSTINHO	Maapeando o Axé - Associação Filmes de Quintal (AFQ) Ministério do Desenvolvimento Social e Combate à Fome (MDS) Organização das Nações Unidas para a Educação, a Ciência e a Cultura (Unesco)/SEPP/PR/Fundação Cultural Palmares. (2010)	<a href="http://www.mapeandoaxe.org.br/terreiros/recife">http://www.mapeandoaxe.org.br/terreiros/recife</a> (Ver Cabo de Sto. Agostinho)				
	58	CAMARAGIBE	Maapeando o Axé - Associação Filmes de Quintal (AFQ) Ministério do Desenvolvimento Social e Combate à Fome (MDS) Organização das Nações Unidas para a Educação, a Ciência e a Cultura (Unesco)/SEPP/PR/Fundação Cultural Palmares. (2010)	<a href="http://www.mapeandoaxe.org.br/terreiros/recife">http://www.mapeandoaxe.org.br/terreiros/recife</a> (Ver Camaragibe)				
	59	IGARASSU	Maapeando o Axé - Associação Filmes de Quintal (AFQ) Ministério do Desenvolvimento Social e Combate à Fome (MDS) Organização das Nações Unidas para a Educação, a Ciência e a Cultura (Unesco)/SEPP/PR/Fundação Cultural Palmares. (2010)	<a href="http://www.mapeandoaxe.org.br/terreiros/recife">http://www.mapeandoaxe.org.br/terreiros/recife</a> (Ver Igarassu)				
	60	IPOJUCA	Maapeando o Axé - Associação Filmes de Quintal (AFQ) Ministério do Desenvolvimento Social e Combate à Fome (MDS) Organização das Nações Unidas para a Educação, a Ciência e a Cultura (Unesco)/SEPP/PR/Fundação Cultural Palmares. (2010)	<a href="http://www.mapeandoaxe.org.br/terreiros/recife">http://www.mapeandoaxe.org.br/terreiros/recife</a> (Ver Ipojuca)				
	61	ITAMARACÁ	Maapeando o Axé - Associação Filmes de Quintal (AFQ) Ministério do Desenvolvimento Social e Combate à Fome (MDS) Organização das Nações Unidas para a Educação, a Ciência e a Cultura (Unesco)/SEPP/PR/Fundação Cultural Palmares. (2010)	<a href="http://www.mapeandoaxe.org.br/terreiros/recife">http://www.mapeandoaxe.org.br/terreiros/recife</a> (Ver Itamaracá)				
	62	ITAPISSUMA	Maapeando o Axé - Associação Filmes de Quintal (AFQ) Ministério do Desenvolvimento Social e Combate à Fome (MDS) Organização das Nações Unidas para a Educação, a Ciência e a Cultura (Unesco)/SEPP/PR/Fundação Cultural Palmares. (2010)	<a href="http://www.mapeandoaxe.org.br/terreiros/recife">http://www.mapeandoaxe.org.br/terreiros/recife</a> (Ver Itapissuma)				
	63	JABOTÃO DOS GUARARAPES	Maapeando o Axé - Associação Filmes de Quintal (AFQ) Ministério do Desenvolvimento Social e Combate à Fome (MDS) Organização das Nações Unidas para a Educação, a Ciência e a Cultura (Unesco)/SEPP/PR/Fundação Cultural Palmares. (2010)	<a href="http://www.mapeandoaxe.org.br/terreiros/recife">http://www.mapeandoaxe.org.br/terreiros/recife</a> (Ver Jabotão dos Guararapes)				
	64	MORENO	Maapeando o Axé - Associação Filmes de Quintal (AFQ) Ministério do Desenvolvimento Social e Combate à Fome (MDS) Organização das Nações Unidas para a Educação, a Ciência e a Cultura (Unesco)/SEPP/PR/Fundação Cultural Palmares. (2010)	<a href="http://www.mapeandoaxe.org.br/terreiros/recife">http://www.mapeandoaxe.org.br/terreiros/recife</a> (Ver Moreno)				
	65	OLINDA	Maapeando o Axé - Associação Filmes de Quintal (AFQ) Ministério do Desenvolvimento Social e Combate à Fome (MDS) Organização das Nações Unidas para a Educação, a Ciência e a Cultura (Unesco)/SEPP/PR/Fundação Cultural Palmares. (2010)	<a href="http://www.mapeandoaxe.org.br/terreiros/recife">http://www.mapeandoaxe.org.br/terreiros/recife</a> (Ver Olinda)				
	66	PAULISTA	Maapeando o Axé - Associação Filmes de Quintal (AFQ) Ministério do Desenvolvimento Social e Combate à Fome (MDS) Organização das Nações Unidas para a Educação, a Ciência e a Cultura (Unesco)/SEPP/PR/Fundação Cultural Palmares. (2010)	<a href="http://www.mapeandoaxe.org.br/terreiros/recife">http://www.mapeandoaxe.org.br/terreiros/recife</a> (Ver Paulista)				
	67	SÃO LOURENÇO DA MATA	Maapeando o Axé - Associação Filmes de Quintal (AFQ) Ministério do Desenvolvimento Social e Combate à Fome (MDS) Organização das Nações Unidas para a Educação, a Ciência e a Cultura (Unesco)/SEPP/PR/Fundação Cultural Palmares. (2010)	<a href="http://www.mapeandoaxe.org.br/terreiros/recife">http://www.mapeandoaxe.org.br/terreiros/recife</a> (Ver São Lourenço da Mata)				
BAHIA (BA)	68	SALVADOR	Maapeamento dos Terreiros de Salvador – CEAO/UFBA / Fundação Cultural Palmares (FCP).	<a href="http://www.terreiros.ceao.ufba.br/apresentacao">http://www.terreiros.ceao.ufba.br/apresentacao</a>				
	69	RECONCAVO BAIANO	Maapeamento dos Espaços de Religião de Matriz Africana no Recôncavo Baiano e na subregião do Baixo Sul (2008)	NÃO FORAM ENCONTRADOS REGISTROS NA INTERNET				
	70	ITABUNA	Maapeamento de Terreiros/Centros de Religiões de Matriz Africana de Itabuna - Ponto de Cultura Associação do Culto Afro Itabunense (ACA) do Iel Axel Oya Funkel (2009)	NÃO FORAM ENCONTRADOS REGISTROS NA INTERNET				
RIO DE JANEIRO (RJ)	71	RIO DE JANEIRO	PUC-RIO (SEPP/PR) Maapeamento dos Terreiros de Candómbie, do Rio de Janeiro - Superintendente ncia do Instituto de Patrimônio Histórico e Artístico Nacional (IPHAN) no Rio de Janeiro/ Departamento do Patrimônio Imaterial/Ma.ria Ferreira Netto (2006)	NÃO FORAM ENCONTRADOS REGISTROS NA INTERNET				
	72	CACHOEIRA DE MACACU	PUC-RIO (SEPP/PR) Maapeamento dos Terreiros de Candómbie, do Rio de Janeiro - Superintendente ncia do Instituto de Patrimônio Histórico e Artístico Nacional (IPHAN) no Rio de Janeiro/ Departamento do Patrimônio Imaterial/Ma.ria Ferreira Netto (2006)	NÃO FORAM ENCONTRADOS REGISTROS NA INTERNET				
	73	GUAPIMIRIM	PUC-RIO (SEPP/PR) Maapeamento dos Terreiros de Candómbie, do Rio de Janeiro - Superintendente ncia do Instituto de Patrimônio Histórico e Artístico Nacional (IPHAN) no Rio de Janeiro/ Departamento do Patrimônio Imaterial/Ma.ria Ferreira Netto (2006)	NÃO FORAM ENCONTRADOS REGISTROS NA INTERNET				
	74	ITABORAÍ	PUC-RIO (SEPP/PR) Maapeamento dos Terreiros de Candómbie, do Rio de Janeiro - Superintendente ncia do Instituto de Patrimônio Histórico e Artístico Nacional (IPHAN) no Rio de Janeiro/ Departamento do Patrimônio Imaterial/Ma.ria Ferreira Netto (2006)	NÃO FORAM ENCONTRADOS REGISTROS NA INTERNET				
	75	NETEROI	PUC-RIO (SEPP/PR) Maapeamento dos Terreiros de Candómbie, do Rio de Janeiro - Superintendente ncia do Instituto de Patrimônio Histórico e Artístico Nacional (IPHAN) no Rio de Janeiro/ Departamento do Patrimônio Imaterial/Ma.ria Ferreira Netto (2006)				NÃO FORAM ENCONTRADOS REGISTROS NA INTERNET	
	76	MAGÉ	PUC-RIO (SEPP/PR) Maapeamento dos Terreiros de Candómbie, do Rio de Janeiro - Superintendente ncia do Instituto de Patrimônio Histórico e Artístico Nacional (IPHAN) no Rio de Janeiro/ Departamento do Patrimônio Imaterial/Ma.ria Ferreira Netto (2006)				NÃO FORAM ENCONTRADOS REGISTROS NA INTERNET	
	77	SÃO GONÇALO	PUC-RIO (SEPP/PR) Maapeamento dos Terreiros de Candómbie, do Rio de Janeiro - Superintendente ncia do Instituto de Patrimônio Histórico e Artístico Nacional (IPHAN) no Rio de Janeiro/ Departamento do Patrimônio Imaterial/Ma.ria Ferreira Netto (2006)				NÃO FORAM ENCONTRADOS REGISTROS NA INTERNET	
	78	BELFORD ROXO	PUC-RIO (SEPP/PR) Maapeamento dos Terreiros de Candómbie, do Rio de Janeiro - Superintendente ncia do Instituto de Patrimônio Histórico e Artístico Nacional (IPHAN) no Rio de Janeiro/ Departamento do Patrimônio Imaterial/Ma.ria Ferreira Netto (2006)				NÃO FORAM ENCONTRADOS REGISTROS NA INTERNET	
	79	DUQUE DE CAXIAS	PUC-RIO (SEPP/PR) Maapeamento dos Terreiros de Candómbie, do Rio de Janeiro - Superintendente ncia do Instituto de Patrimônio Histórico e Artístico Nacional (IPHAN) no Rio de Janeiro/ Departamento do Patrimônio Imaterial/Ma.ria Ferreira Netto (2006)				NÃO FORAM ENCONTRADOS REGISTROS NA INTERNET	
	80	NILÓPOLIS	PUC-RIO (SEPP/PR) Maapeamento dos Terreiros de Candómbie, do Rio de Janeiro - Superintendente ncia do Instituto de Patrimônio Histórico e Artístico Nacional (IPHAN) no Rio de Janeiro/ Departamento do Patrimônio Imaterial/Ma.ria Ferreira Netto (2006)				NÃO FORAM ENCONTRADOS REGISTROS NA INTERNET	
	81	NOVA IGUAÇU	PUC-RIO (SEPP/PR) Maapeamento dos Terreiros de Candómbie, do Rio de Janeiro - Superintendente ncia do Instituto de Patrimônio Histórico e Artístico Nacional (IPHAN) no Rio de Janeiro/ Departamento do Patrimônio Imaterial/Ma.ria Ferreira Netto (2006)				NÃO FORAM ENCONTRADOS REGISTROS NA INTERNET	
	82	MESQUITA	PUC-RIO (SEPP/PR) Maapeamento dos Terreiros de Candómbie, do Rio de Janeiro - Superintendente ncia do Instituto de Patrimônio Histórico e Artístico Nacional (IPHAN) no Rio de Janeiro/ Departamento do Patrimônio Imaterial/Ma.ria Ferreira Netto (2006)				NÃO FORAM ENCONTRADOS REGISTROS NA INTERNET	
	83	SÃO JOÃO DO MERITI	PUC-RIO (SEPP/PR) Maapeamento dos Terreiros de Candómbie, do Rio de Janeiro - Superintendente ncia do Instituto de Patrimônio Histórico e Artístico Nacional (IPHAN) no Rio de Janeiro/ Departamento do Patrimônio Imaterial/Ma.ria Ferreira Netto (2006)				NÃO FORAM ENCONTRADOS REGISTROS NA INTERNET	
	84	PETRÓPOLIS	PUC-RIO (SEPP/PR) Maapeamento dos Terreiros de Candómbie, do Rio de Janeiro - Superintendente ncia do Instituto de Patrimônio Histórico e Artístico Nacional (IPHAN) no Rio de Janeiro/ Departamento do Patrimônio Imaterial/Ma.ria Ferreira Netto (2006)				NÃO FORAM ENCONTRADOS REGISTROS NA INTERNET	
	85	TERESÓPOLIS	PUC-RIO (SEPP/PR) Maapeamento dos Terreiros de Candómbie, do Rio de Janeiro - Superintendente ncia do Instituto de Patrimônio Histórico e Artístico Nacional (IPHAN) no Rio de Janeiro/ Departamento do Patrimônio Imaterial/Ma.ria Ferreira Netto (2006)				NÃO FORAM ENCONTRADOS REGISTROS NA INTERNET	
	86	ARARUMA	PUC-RIO (SEPP/PR) Maapeamento dos Terreiros de Candómbie, do Rio de Janeiro - Superintendente ncia do Instituto de Patrimônio Histórico e Artístico Nacional (IPHAN) no Rio de Janeiro/ Departamento do Patrimônio Imaterial/Ma.ria Ferreira Netto (2006)				NÃO FORAM ENCONTRADOS REGISTROS NA INTERNET	
	87	CABO FRIO	PUC-RIO (SEPP/PR) Maapeamento dos Terreiros de Candómbie, do Rio de Janeiro - Superintendente ncia do Instituto de Patrimônio Histórico e Artístico Nacional (IPHAN) no Rio de Janeiro/ Departamento do Patrimônio Imaterial/Ma.ria Ferreira Netto (2006)				NÃO FORAM ENCONTRADOS REGISTROS NA INTERNET	
	88	IGUABA GRANDE	PUC-RIO (SEPP/PR) Maapeamento dos Terreiros de Candómbie, do Rio de Janeiro - Superintendente ncia do Instituto de Patrimônio Histórico e Artístico Nacional (IPHAN) no Rio de Janeiro/ Departamento do Patrimônio Imaterial/Ma.ria Ferreira Netto (2006)				NÃO FORAM ENCONTRADOS REGISTROS NA INTERNET	
	89	MACAÉ	PUC-RIO (SEPP/PR) Maapeamento dos Terreiros de Candómbie, do Rio de Janeiro - Superintendente ncia do Instituto de Patrimônio Histórico e Artístico Nacional (IPHAN) no Rio de Janeiro/ Departamento do Patrimônio Imaterial/Ma.ria Ferreira Netto (2006)				NÃO FORAM ENCONTRADOS REGISTROS NA INTERNET	
	90	MARICÁ	PUC-RIO (SEPP/PR) Maapeamento dos Terreiros de Candómbie, do Rio de Janeiro - Superintendente ncia do Instituto de Patrimônio Histórico e Artístico Nacional (IPHAN) no Rio de Janeiro/ Departamento do Patrimônio Imaterial/Ma.ria Ferreira Netto (2006)				NÃO FORAM ENCONTRADOS REGISTROS NA INTERNET	
	91	SÃO PEDRO DA ALDEIA	PUC-RIO (SEPP/PR) Maapeamento dos Terreiros de Candómbie, do Rio de Janeiro - Superintendente ncia do Instituto de Patrimônio Histórico e Artístico Nacional (IPHAN) no Rio de Janeiro/ Departamento do Patrimônio Imaterial/Ma.ria Ferreira Netto (2006)				NÃO FORAM ENCONTRADOS REGISTROS NA INTERNET	
	92	SAQUAREMA	PUC-RIO (SEPP/PR) Maapeamento dos Terreiros de Candómbie, do Rio de Janeiro - Superintendente ncia do Instituto de Patrimônio Histórico e Artístico Nacional (IPHAN) no Rio de Janeiro/ Departamento do Patrimônio Imaterial/Ma.ria Ferreira Netto (2006)				NÃO FORAM ENCONTRADOS REGISTROS NA INTERNET	
	93	BARRA MANSA	PUC-RIO (SEPP/PR) Maapeamento dos Terreiros de Candómbie, do Rio de Janeiro - Superintendente ncia do Instituto de Patrimônio Histórico e Artístico Nacional (IPHAN) no Rio de Janeiro/ Departamento do Patrimônio Imaterial/Ma.ria Ferreira Netto (2006)				NÃO FORAM ENCONTRADOS REGISTROS NA INTERNET	
	94	ITAGUAÍ	PUC-RIO (SEPP/PR) Maapeamento dos Terreiros de Candómbie, do Rio de Janeiro - Superintendente ncia do Instituto de Patrimônio Histórico e Artístico Nacional (IPHAN) no Rio de Janeiro/ Departamento do Patrimônio Imaterial/Ma.ria Ferreira Netto (2006)				NÃO FORAM ENCONTRADOS REGISTROS NA INTERNET	
	95	ITATIAIA	PUC-RIO (SEPP/PR) Maapeamento dos Terreiros de Candómbie, do Rio de Janeiro - Superintendente ncia do Instituto de Patrimônio Histórico e Artístico Nacional (IPHAN) no Rio de Janeiro/ Departamento do Patrimônio Imaterial/Ma.ria Ferreira Netto (2006)				NÃO FORAM ENCONTRADOS REGISTROS NA INTERNET	
	96	JAPERI	PUC-RIO (SEPP/PR) Maapeamento dos Terreiros de Candómbie, do Rio de Janeiro - Superintendente ncia do Instituto de Patrimônio Histórico e Artístico Nacional (IPHAN) no Rio de Janeiro/ Departamento do Patrimônio Imaterial/Ma.ria Ferreira Netto (2006)				NÃO FORAM ENCONTRADOS REGISTROS NA INTERNET	



**PARTE II**  
**PROCEDIMENTOS METODOLÓGICOS E INSTRUMENTAIS**  
**DA CARTOGRAFIA BÁSICA DOS TERREIROS DE**  
**MATRIZ AFRICANA NO TERRITÓRIO DO DISTRITO FEDERAL**

Inicialmente, cabe ressaltar que os dados dos territórios tradicionais no Brasil somente recentemente tem tido a ocupação do Estado brasileiro e, portanto a formação das bases informacionais estão sendo constituídas neste contexto. O processo de registro e mapeamento dos sítios religiosos de matriz africana no Distrito Federal foram operacionalizadas em fases integradas para constituir a cartografia temática preconizada e a base de dados necessária.

### III.1 A FORMAÇÃO DA BASE INFORMACIONAL E O SISTEMA DE GEOCODIFICAÇÃO.

O processo de trabalho desenvolvido se constituiu de 5 (cinco) Fases articuladas e que são caracterizadas a seguir:

**1ª FASE – CRIAÇÃO DAS BASES TÉCNICAS-INFORMACIONAIS DA PESQUISA: SISTEMA DE CODIFICAÇÃO, CÓDIGO ID E BANCO DE DADOS** - Nesta primeira Fase procedeu-se com a sistematização, reconhecimento da base de dados preliminar disponibilizada pela Fundação Cultural Palmares (FCP), Federação de Umbanda e Candomblé de Brasília e Entorno (**Figuras 06, 07 e 08**) e informações adicionais de outras fontes para constituir a base informacional inicial da pesquisa. Os procedimentos fundamentais foram os seguintes: 1. Averiguação preliminar da consistência dos dados existentes; 2. Análise geral e superficial dos dados; 3. Diagnóstico de problemas; 4. Definição de diretrizes para soluções; 5. Definição de padrões e protocolos de ação; 6. Constituição das estratégias de desenvolvimento e consolidação da base de dados do Projeto de Pesquisa e 7. Seleção dos serviços de *Web Map Service - WMS* disponibilizados nos padrões estabelecidos *Open Geospatial Consortium - OGC*, para fornecer as camadas de informações sobre os temas que irão compor o mapa base para a localização do objeto da pesquisa. O desenvolvimento do Código ID alfanumérico dos Terreiros na Pesquisa foi elaborado para constituir a para catalogação dos sítios religiosos, a sistematização de dados, a confecção das fichas (pré-campo, de trabalho de campo e pós-campo) e o desenvolvimento de *shapefiles* e demais Código desenvolvido para identificação de cada terreiro. A definição dos elementos da 'Planilha Projeto Mapeamento dos Terreiros do DF – 2017-2018 buscou contemplar os dados que serão aferidos, catalogados, sistematizados, trabalhados e utilizados durante a pesquisa, juntamente com os códigos atribuídos a cada terreiro no âmbito dos órgãos competentes e bases de dados existentes, assim como as fontes dos dados levantados e também a correspondência de cada terreiro ao geocódigo (IBGE) da Região Administrativa a que pertence, completando a referência Geográfica e Espacial com as Coordenadas Preliminares (UTM e Geográfica) de cada terreiro. A formatação estabelecida para os dados de cada elemento busca atender as especificações para, na etapa adequada, comporem os metadados que serão gerados pela pesquisa, assim como para a geração das bases cartográficas e arquivos shapefiles. O Código de Endereçamento Postal – CEP, segue o padrão da Empresa Brasileira de Correios e Telégrafos – Correios, criadora da referida codificação.

**2ª FASE – DESENVOLVIMENTO DO BANCO DE DADOS** - A segunda fase da Pesquisa inicia-se com a integração das informações das seguintes fontes ao Banco de Dados: 1. Fundação Cultural Palmares (Formato: Planilha de dados em arquivo digital); 2. Federação Umbanda e Candomblé DF e Entorno (Formato: Fichas em arquivo digital e fichas físicas) E 3. Pesquisa MTDf – Trabalho de Gabinete e Trabalho de Campo Piloto (Formato: Dados digitais derivados de fontes primárias e secundárias). Neste processo de trabalho dois eventos foram relevantes: **A.** O Trabalho de Campo Piloto em algumas RAs e localidades do DF (Pré-campos) e **B.** Uma Reunião Técnica de Trabalho na Federação de Umbanda e Candomblé do DF e Entorno (FUCDFE) sobre a colaboração, disponibilidade e ajustes nos dados disponíveis. As várias fichas e formulários de distintos tempos da FUCBDFE (**Figuras 05, 06 e 07**) mostram a complexidade na composição e organização das informações oriundas desta entidade representativa. Dentre dos ajustes metodológicos necessários executados nesta Fase foram acrescentadas novas Plataformas eletrônicas de reconhecimento de localização geográfica, passando a ser utilizadas: Sistema oficial dos Correios - Busca CEP; Plataforma de Localização do Google - Google Maps; Plataforma de Pesquisa de Localização da Microsoft – Bing; Plataforma Aberta de Localização – HERE; Buscador Google no formato: *brasil\_df\_(nº do CEP)*.

**3ª FASE – CONSOLIDAÇÃO DO BANCO DE DADOS** - O Protocolo de Consolidação do Banco de Dados da Pesquisa foi gerado gerado a partir da Região Administrativa (RA) confirmada no Procedimento de Averiguação da Localização Geográfica do Endereço e Checagem em Plataforma Eletrônica de Reconhecimento e Localização Geográfica, de forma sequencial aos dígitos que correspondem ao número de Terreiros Pesquisados na RA. Neste processo o modelo das Fichas dos Terreiros foi atualizado visando aprimorar a visualização das informações e refinar o layout do produto final. Este novo modelo é denominado Ficha Agrupada, pois agrupam em uma página cinco terreiros. As informações de cada terreiro que constam nas Fichas Agrupadas são as mesmas do modelo de ficha já desenvolvido e que será disponibilizado para a publicação digital. O modelo de ficha em que consta um terreiro por ficha passou a ser denominado Ficha Exclusiva.

**4a. FASE - REFINAMENTO DO BANCO DE DADOS - Foram realizadas as alterações derivadas dos trabalhos no terreno e no final desta etapa tinham no cadastro um total de 336 campos executados.** As inconsistências diminuíram em porcentagem. Vão ter terreiros que não foram localizados nem no Trabalho de Campo, nem no Trabalho de Gabinete e há terreiros que foram transferidos para outras RA's. As inconsistências que permaneceram, saíram da contagem do Total de Terreiros, passaram para a estatística de Terreiros com dados inconsistentes. A Reunião Técnica com as Lideranças programada para a 5ª FASE (foi realizada no dia 14/11/2017) preconizávamos resolver as inconsistências.

**5a. FASE - REUNIÃO COM AS LIDERANÇAS RELIGIOSAS DE MATRIZ AFRICANA NO DF** - No evento realizado foi feita a atualização dos dados existentes e a integração dos Terreiros cadastrados. Os dados foram fornecidos pessoalmente pelas lideranças e representações. No item a seguir é feita uma caracterização mais detalhada do processo de trabalho desenvolvido nos trabalhos de campo e a constituição final da base de dados do Projeto de Pesquisa.

### III.2 O PROCESSO DE TRABALHO DE CAMPO E CONSTITUIÇÃO DA BASE INFORMACIONAL DO PROJETO

Os trabalhos de campo funcionam como recurso fundamental para os estudos geográficos, proporcionando melhor entendimento e conhecimento da realidade. Possui caráter investigativo, fator que permite o observador compreender a essência daquilo que se busca ou que se deseja alcançar. Desse modo, os pontos de relevante interesse para o projeto, os terreiros religiosos de matriz africana no Distrito Federal foram os alvos de investigação dos trabalhos de campo desenvolvidos no Projeto de pesquisa, fator que permitiu a identificação das características espaciais dos terreiros no espaço urbano e rural do DF.

As atividades de campo desempenhadas para o Projeto de Pesquisa do Mapeamento de Terreiros do Distrito Federal do Brasil tiveram como ponto de partida os dados e informações fornecidas por instituições culturais e representativas ligadas às religiões de matrizes africanas, como a FCP, a FUCDFE e outras fontes derivadas de pesquisa interna. Por meio dessas informações procedeu-se a formação do banco de dados do Projeto, contemplando diferentes elementos próprios dos terreiros, como exemplo dos endereços, bairros, CEP, telefone, nome do responsável, nome do terreiro e entre outras informações. Com base nas informações contidas no banco de dados que se deu o início do processo de planejamento para as atividades de campo, de modo que, os terreiros foram agrupados de acordo com sua localização política e administrativa, baseadas em suas respectivas regiões administrativas, facilitando a organização e quantificação das informações além de possibilitar a elaboração de um cronograma para a realização das atividades.


Os trabalhos de campo foram desenvolvidos com a utilização de instrumentais tecnológicos que visaram por meio de suas diferentes características facilitar e proporcionar a aquisição de informações mais precisas e com maior qualidade para serem agregadas ao trabalho. Entre as ferramentas utilizadas, o aparelho GPS (Global Positioning System) de navegação (**Figura 09**), foi o que representou maior integração com as demandas exigidas para as atividades de mapeamento, pois com o uso da ferramenta GPS, possibilita o usuário obter informações espaciais latitudinais e longitudinais devido a triangulação de uma constelação de satélites que orbitam o planeta Terra. O Sistema GPS tem como função informar e ou gravar informações referentes ao posicionamento de algo/alguém na superfície terrestre. O conhecimento sobre datum e sistemas de coordenadas é imprescindível para compreender o processo básico de cartografia. Datum é um modelo matemático, que descreve parte da superfície da Terra, e estão vinculadas as coordenadas. A utilização de um datum diferente do original pode gerar erros de posicionamento. Existem vários tipos de datum e oficialmente, no Brasil é utilizado o SIRGAS 2000 (Resolução 01/2005 do IBGE). O cruzamento de duas linhas imaginárias com valores distintos na superfície terrestre é conhecido como Sistemas de Coordenadas. Elas são responsáveis por atribuir um “endereço” a um local.

No decorrer das atividades de campo para o mapeamento dos terreiros, foram adotados os dois principais sistemas de coordenadas, o Sistema de Coordenadas Geográficas (Angulares), este sendo caracterizado por linhas imaginárias que dividem o Planeta Terra em dois sentidos: horizontais e verticais, que chamamos, respectivamente, de paralelos e meridianos. Com o encontro entre as duas linhas têm-se a localização de todo e qualquer ponto na superfície terrestre. Assim, esse encontro é medido pela distância em graus pela latitude ( $0^{\circ}$  -  $90^{\circ}$ ) e longitude ( $0^{\circ}$  -  $180^{\circ}$ ). Porém, para se ter precisão ou a localização aproximada de um ponto específico na superfície terrestre é necessário que além das medidas em graus, seja utilizada medidas em minutos e segundos. O sistema de coordenadas plana, conhecido mundialmente pelo nome de Projeção Universal Transversa de Mercator (UTM) também tem como objetivo principal a localização de qualquer ponto na superfície terrestre. Porém, diferentemente do sistema de coordenadas geográficas, este utiliza outro método de medição, pois não acompanha a curvatura do Planeta Terra. O sistema UTM é baseada em um plano cartesiano com eixos X e Y, e utiliza-se o metro (m) como unidade de medida da superfície terrestre. Seus pares de coordenadas são conhecidos como coordenadas planas e possuem 60 fusos distintos divididos em dois sentidos: horizontal (Equador) e vertical (Meridiano Central). O eixo X representa a longitude e o eixo Y representa a latitude, além disso, não possuem coordenadas negativas em seus eixos.

Outra ferramenta que serviu como apoio para as atividades de campo foi um Tablet configurado com o aplicativo “TomTom – Brasil”, este por sua vez, disponibilizado para sistemas operacionais Android, dotado com diferentes funções que auxiliaram o cumprimento dos objetivos durante o trabalho de campo, dentre as que mais se destacaram foram: a navegação gratuita, a base de mapas off-line, a possibilidade de plotagem de múltiplos pontos/lugares de interesse e a elaboração de percursos/rotas a partir dos pontos cadastrados. O uso do aplicativo refletiu positivamente nos resultados obtidos em campo, aumentando a eficácia de deslocamento entre um ponto e outro, permitindo uma visão macro espacial dos pontos registrados, cabendo ao navegador escolher os melhores itinerários de deslocamento, atendendo as demandas do projeto e necessidades dos membros da equipe de campo. Nas **Figuras 10 e 11**, podem ser observado o passoapasso utilizado para a configuração do aplicativo para as atividades de campo. A comunicação na atividade de campo é crucial para o bom encaminhamento do trabalho, dessa forma, a terceira ferramenta adotada no cotidiano das atividades de campo foi o de um celular com conexão de dados móveis com plano pós-pago, para acesso à internet e comunicação com gabinete e com os próprios responsáveis dos terreiros em casos eventuais. Essa ferramenta se mostrou bastante importante, pois em casos de inconsistência nas informações contidas no banco de dados, o contato direto com a equipe ou os responsáveis pelos terreiros muitas vezes auxiliava na localização dos endereços e consequentemente os locais desejados.

O planejamento das atividades de campo caracterizou-se, inicialmente, pela organização das informações oriundas do banco de dados, em razão desses dados se apresentarem de forma detalhada e com informações que não atendiam às reais necessidades dos trabalhos de campo. Sendo assim, foram formuladas novas planilhas e tabelas pensadas na melhora do leiaute, planejadas para conter espaços para o preenchimento das coordenadas geográficas e UTM, dos pontos de referência dos aparelhos GPS, data, hora, observações “in loco” e informações dos endereços associado com o número ID correspondente ao terreiro. Além da função de registro das informações acima citadas, a planilha também se fez útil na etapa de controle e organização dos campos realizados, permitindo ter um backup manual das informações caso algum imprevisto ocorresse. Após a organização das planilhas, a próxima etapa se deu pelo planejamento dos roteiros de campo, seguindo o cronograma previsto para as atividades de campo. Os roteiros foram elaborados com o auxílio do aplicativo “TomTom – Brasil”, que trouxe mais fluidez e celeridade para o planejamento, como já exemplificado seu funcionamento.

FIGURA 07



(M-977)  
**FEDERAÇÃO BRASILIENSE DE UMBANDA E CANDOMBLÉ**  
 FUNDADA EM 06 DE AGOSTO DE 1976  
 FILIADA A CONFEDERAÇÃO ESPÍRITA UMBANDISTA DO BRASIL  
 SEDE: CNB 08 — LOTE 02 — SALAS 36/37 — TAGUATINGA — D. FEDERAL

Nome CENTRO ESPÍRITA YLÊ OBÁ  
 Endereço RNO 06 CONJ. O CASA 09 SETOR O NORTE Cidade BRIL. NORTE Tel. 3375  
 Qual a Religião que pratica ESPÍRITA 1905  
 Data de Fundação 28-03-87 Categoria Social SÓCIA  
 Nome do Chefe Espiritual ALTA MARIA DE JESUS  
 Representante junto a Federação A MESMA  
 Obs.: rep. 72250-060 19-03-2007  
Isenta  
86  
 Data da Emissão 28.03.87  
 Secretário [Assinatura] Presidente [Assinatura]

FONTE: MODELO DE FICHA PREENCHIDA CEDIDA PELO FCP EM PARCERIA COM A FUCDFE, BRASÍLIA, 2017


FIGURA 06

**CONFEDERAÇÃO ESPÍRITA UMBANDISTA DO BRASIL**  
 FUNDADA EM 15 DE NOVEMBRO DE 1963  
 Sede: CNB 08 — Lote 02 — Salas 22/23 — Fone: 562-7819 CEP 72.000 — Taguatinga — DF

Nome CENTRO ESPÍRITA VOVÓ MARIA GONGA MATRIC. 1792  
 Endereço QUADRA 13 CONJUNTO G LOTE 05 Cidade PARANOÁ DF Fone \_\_\_\_\_  
 Qual a Religião que pratica ESPÍRITA  
 Data de Fundação \_\_\_\_\_ Categoria Social SÓCIO  
 Nome do Chefe Espiritual EDUARDO JOSÉ DE MOURA  
 Representante junto a Federação EDUARDO JOSÉ DE MOURA  
 Obs.: \_\_\_\_\_  
 Data da Emissão 29 / 12 / 1996  
 Secretário [Assinatura] Presidente [Assinatura]

FONTE: MODELO DE FICHA PREENCHIDA CEDIDA PELO FCP EM PARCERIA COM A FUCDFE, BRASÍLIA, 2017

FIGURA 08



Visto do presidente:  
201984  
Papal Moico

Dados Pessoais do responsável pela Instituição Religiosa			
Nome Completo: ARI CARLOS ARRUDA			
Endereço: RUA 2 MÓDULO 17 LOTE 12 CONJUNTO RESIDENCIAL PRIVÊ CEP: 72268000			
Bairro: CEILÂNDIA	Cidade: BRASÍLIA	UF: DF	
Telefone 1: 6181479721	Telefone 2:		
E-mail: kajamungongo@yahoo.com.br			
Etnia: Preto(a) ( ) Branco(a) (X) Pardo(a) ( ) Outra ( ) (qual?)			
Data de Nascimento: 17/04/1955	CPF: 14343649172		
Identidade: 428433	Emissor: SSP	Data Emissão: 10/06/2004	
Nome Sacerdotal do dirigente espiritual: KAJAMUNGONGO			
Data de Iniciação: 25 DE JANEIRO 1986	Posto /Cargo: TATA NKISSE		
Nome do Casa em que foi iniciado: TENDA AFRO BRASILEIRA CAXI DE I			
Endereço: RUA SÃO FRANCISCO DE ASSIS, 189 PARQUE SÃO VICENTE			
Bairro: BELFORD ROXO	Cidade: RIO DE JANEIRO	UF: RJ	
Nome do Sacerdote da Casa Matriz: CAXAMAN			
Telefone 1:	Telefone 2:		

*\* Descrever em folha separada, breve histórico de vida, profissional e religioso do responsável e da Instituição.*


Declaro aderir a filiação na Federação de Umbanda e Candomblé de Brasília e Entorno, estando ciente dos regulamentos previstos em estatuto social, registrado no Cartório do 2º Ofício de Registros de Títulos e Documentos de Brasília, sobre o nº. 97, Livro A-1; em 11-11-76.

Brasília, 08 de JUNHO de 2018

*Ari Carlos Arruda*  
Assinatura como na identidade

**FEDERAÇÃO**  
Umbanda e Candomblé  
Brasília e Entorno

Endereço: SDS (CONIC) Ed. Venâncio V – Sala 307 – Brasília/DF  
Tels: 3224 6644 | 8520 4802 (OI) | 9208 9777 (Claro)  
E-mail: federaçao.u.c@gmail.com



### FICHA DE FILIAÇÃO


Dados da Instituição Religiosa	
Nome do Templo: ABASSÁ OGUM TAYÓ	
Endereço: RUA 2 MÓDULO 17 LOTE 12 CONJUNTO RESIDENCIAL PRIVÊ CEP: 72268000	
Bairro: CEILANDIA	Cidade: BRASÍLIA UF: DF
Telefone: 6181479721	Operadora: TIM
Telefone: 6182112863	Operadora: TIM
E-mail: kajamungongo@yahoo.com.br	
Descrição da Instituição Religiosa	
Origem/Nação: ANGOLA – AXÉ TUMBA JUNSARA	
Forma Funcionamento: 24 hs	
Data de Fundação: 28/02/1990	Registro Cartorial: Nº 0336 do livro A-02
CNPJ: 09129914000121	
Quantidade de Membros:	
( ) Até 5	( ) de 40 a 60
( ) de 5 a 10	( ) de 60 a 80
( ) de 10 a 20	( ) de 80 a 100
( ) de 20 a 40	(X) mais de 100
Nome da Casa Matriz: Caxi de I	
Nome do Sacerdote da Casa Matriz: TATA CAXAMAN	
Obs:	

**FEDERAÇÃO**  
Umbanda e Candomblé  
Brasília e Entorno

Endereço: SDS (CONIC) Ed. Venâncio V – Sala 307 – Brasília/DF  
Tels: 3224 6644 | 8520 4802 (OI) | 9208 9777 (Claro)  
E-mail: federaçao.u.c@gmail.com

FONTE: MODELO DE FICHA PREENCHIDA CEDIDA PELO FCP EM PARCERIA COM A FUCDFE, BRASÍLIA, 2017

FIGURA 09. APARELHOS GPS EM FUNCIONAMENTO CONFIGURADO NO SISTEMA DE COORDENADAS GEOGRÁFICAS (1) E NO SISTEMA UNIVERSAL TRANSVERSA DE MERCATOR - UTM (2).



ELABORAÇÃO: EQUIPE TÉCNICA DO MAPEAMENTO DOS TERREIROS DO DF. 1ª. ETAPA CARTOGRAFIA BÁSICA. PARCEIRA PROJETO GEOPROBRASIL/CGA-UNB/INFATEC/FCP-MINC. BRASÍLIA, 2017

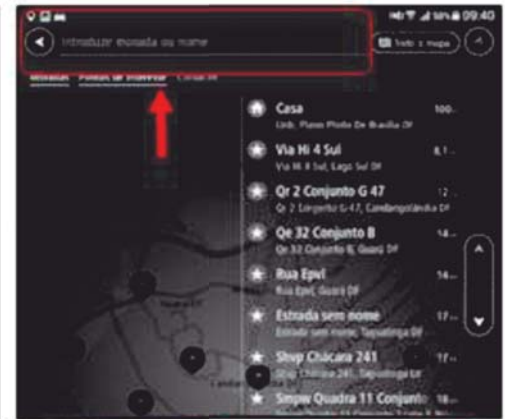
## FIGURA 10. TUTORIAL PARA USO DO APLICATIVO TOMTOM - BRASIL EM ATIVIDADE DE CAMPO NO MAPEAMENTO DOS TERREIROS RELIGIOSOS DE MATRIZ AFRICANA NO DF.



1. Na tela inicial, acessar o ícone de “Menu”;



2. Em seguida, selecionar a opção de “Procurar”;



3. Na tela de procura, poderá ser inserido o nome do endereço ou CEP para a localização no mapa;



4. Após a busca, irá surgir no mapa o endereço do local desejado seguido das opções “Conduzir” ou “Outras opções (ícone com três pontos)”;



5. Acessar a opção “Outras opções (ícone com três pontos)”;



6. Acessar a opção “Adicionar local”, onde irá aparecer tela para adicionar nome ao local desejado;



7. Terminado a inclusão do nome do local desejado, aparecerá no mapa, simbolizado com uma caixa e estrela, agora basta selecionar o ponto desejado e acessar a opção “Conduzir” para a rota ser estabelecida.

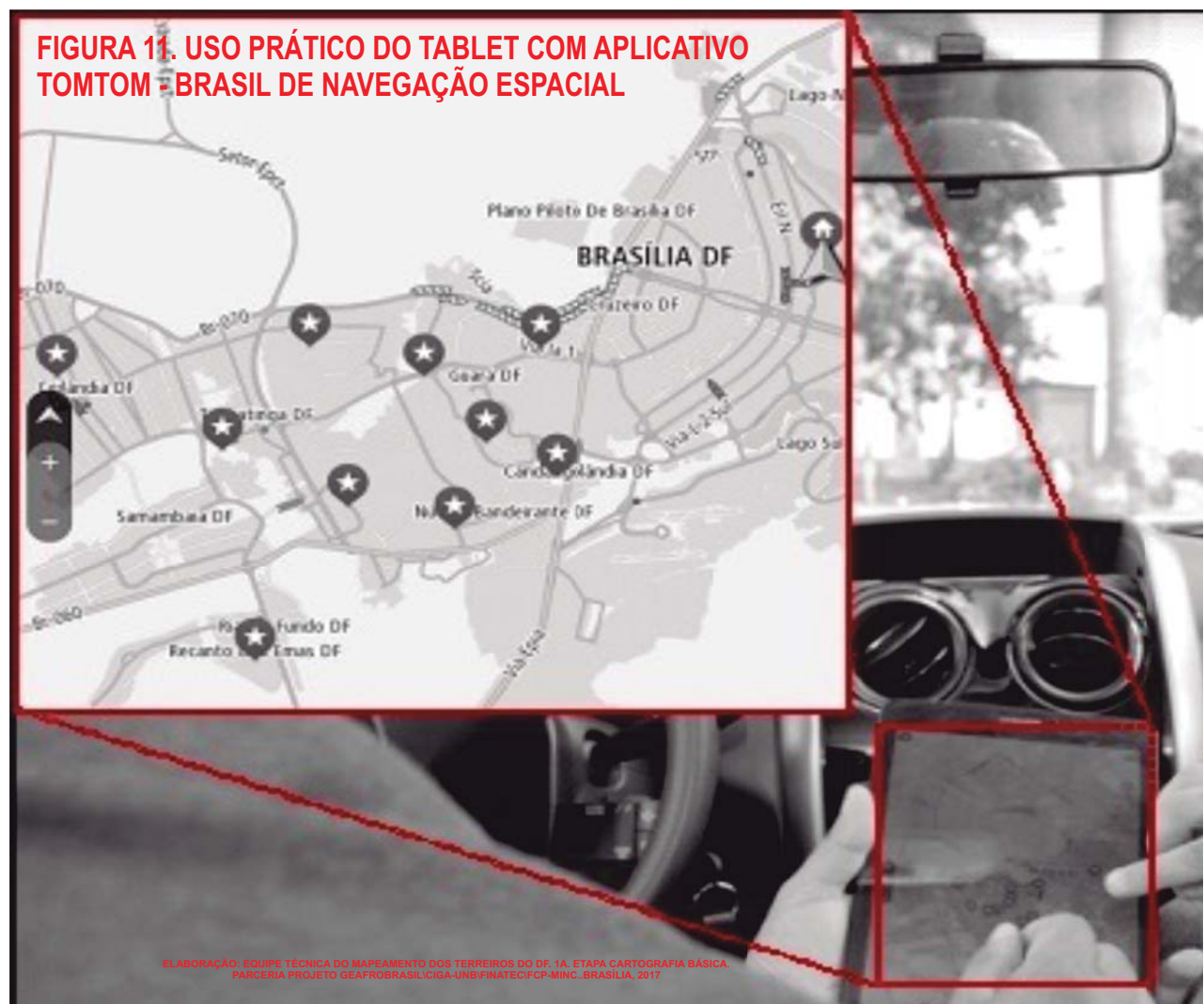


Os planejamentos seguiram a lógica dos quantitativos de terreiros existentes por Região Administrativa e sua proximidade com outras. Assim, foram separados os endereços a serem visitados em campo, sendo elaborada uma listagem com informações pertinentes para sua localização, como o ID gerado pelo banco de dados, endereço completo do terreiro, RA, CEP, nome e responsável do terreiro e seus respectivos contatos telefônicos. Após a organização dos endereços, esses dados eram lançados em sistemas de mapa online, tais como, *Google Maps*, *Bing*, *HERE WeGO*, proporcionando um primeiro contato com o lugares a serem averiguados, a partir desse referencial gerado nos mapas online, seguia-se com a plotagem das localizações dos terreiros no Tablet, com o apoio do aplicativo “TomTom – Brasil”, sendo que a base cartográfica do aplicativo, em casos específicos, como em áreas rurais ou mais afastadas, não era contemplada, nesses casos, as localizações eram feitas de forma aproximada. Nos demais casos, em áreas urbanizadas, os pontos dos terreiros eram marcados com bastante exatidão, levando a equipe de campo aos locais desejados sem qualquer tipo de complicação.


Com os endereços plotados, a equipe de campo partia para as atividades anteriormente planejadas, seguindo o cronograma, aproximando dos locais dos terreiros, buscava-se agir de forma discreta, sem atrair atenções desnecessárias ao andamento das atividades, nesse sentido, a equipe se separava para a realização da coleta dos dados, primeiro sendo coletadas as informações geográficas e UTM dos terreiros, as coordenadas foram todas registradas em planilhas (**Figura 12**). Logo após a coleta das informações geográficas, foi fotografada a fachada do terreiro, seguida de uma foto panorâmica compreendendo as proximidades do local. No item a seguir tratamos da base de dados finalizada com o processo de trabalho desenvolvido no campo e em gabinete articulado com toda a equipe.

### III.3 A BASE DE DADOS FINAL DA CARTOGRAFIA BÁSICA

A **Figura 14** sintetiza de forma articulada todo o processo de trabalho desenvolvido no estudo. Concluídos os trabalhos de campo, juntamente com todas as revisões feitas na base de dados do projeto, as principais dificuldade encontrada e contornadas no processo de trabalho e filtragem dos dados espaciais foram as seguintes: 1. Endereços que não eram terreiros, muitos desses eram casas residenciais (algumas dessas, moradores que frequentavam algum terreiro); 2. Lojas de artigos religiosos; 3. Centros Espiritas Kardecistas; 4. Endereços que não foram encontrados no trabalho de campo (devido inconsistências no endereço e/ou informações erradas); 5. Terreiros que mudaram dentro do Distrito Federal, para a Região do Entorno e outras unidades políticas e regiões do Brasil. O **Mapa 10** mostra graficamente um pouco desta dinâmica territorial, assim como o **Gráfico 04** registram espacialmente e em números os tipos de deslocamentos que tem ocorrido e estes fatos revelaram um rebatimento direto nos registros dos sítios religiosos de matriz africana no DF.



**FIGURA 12. PROCESSO DE COLETA DE INFORMAÇÕES GEOGRÁFICAS EM CAMPO DOS TERREIROS RELIGIOSOS DE MATRIZ AFRICANA NO DISTRITO FEDERAL**



ID	GEO LAT	GEO LONG	QLO	UTM E	UTM N	UTM	NOME
RA270001	15°53'05.00"	47°46'02.30"	44	0103760	8241523	59	19:51
RA160001	15°48'30.20"	47°46'31.00"	46	0202698	8244624	61	9:24
RA160002	15°47'59.30"	47°45'26.10"	45	0204310	8251331	60	9:18
RA140001	15°53'58.30"	47°47'16.10"	43	0102136	8140458	58	19:03
RA140002	15°53'30.60"	47°46'11.30"	42	0102425	8240411	57	15:55
RA140003	* N ENCONTRADO						

ID	Endereço	Cidade	CEP	Bairro	Religião	Coordenadas
RA270001	DF 140 Km 3, Rua E, 4 CD, Setor Habitacional Tororó Condomínio São Francisco II	Jardim Botânico	72.596-070	Luz e Vida	MATIA DO PALAFÉ (filha - Cintia)	8294-3340
RA270002	DF 143 Km 8.1, Núcleo Rural Nova Brasília, Quadra 8	Jardim Botânico	71.800	00086 Ass. Ojuna Soroca	Religião Yêpê Brasil	98241-9880
RA270003	DF 142 Km 14, Chácara 302	Jardim Botânico	72.300-150	38 Ass. T. O. Leão	Dona Eneide	
RA270004	Quadra 51, Casa 10, Residencial São João	Jardim Botânico	71.800	71.800-74 Ass. Fábula meka	Luz Ricardo Ribeiro de Matos	3325-4172, 2392
RA140001	Sítio SERRA DO FORT Traco II, Chácara 26, QI 20	Riço Sol		38 Ass. Akshir Oni	Religioso Avon Ruyss	

RA270004	15°53'14.60"	47°46'14.80"	44	0103760	8241523	59	19:51
RA160001	15°48'30.20"	47°46'31.00"	46	0202698	8244624	61	9:24
RA160002	15°47'59.30"	47°45'26.10"	45	0204310	8251331	60	9:18
RA140001	15°53'58.30"	47°47'16.10"	43	0102136	8140458	58	19:03
RA140002	15°53'30.60"	47°46'11.30"	42	0102425	8240411	57	15:55
RA270001	DF 140 Km 3, Rua E, 4 CD, Setor Habitacional Tororó Condomínio São Francisco II	Jardim Botânico	72.596-070	Luz e Vida	MATIA DO PALAFÉ (filha - Cintia)	8294-3340	

**FIGURA 13. TRABALHO DE CHECAGEM E ATUALIZAÇÃO DOS DADOS DOS TERREIROS RELIGIOSOS DE MATRIZ AFRICANA NO DISTRITO FEDERAL.**



**CIGA** **MAPEAMENTO DOS TERREIROS DO DISTRITO FEDERAL DO BRASIL**  
1ª. Etapa - Cartografia Básica

\*Pesquisa do Mapeamento dos Terreiros do Distrito Federal do Brasil - 1ª. Etapa Cartografia Básica (MAPEAMENTO DOS POVOS E COMUNIDADES TRADICIONAIS DE MATRIZ AFRICANA) 1ª. Etapa - Cartografia do Distrito Federal\*

RA V - Sobradinho  
Cód. Cadastro: RA050018  
Tenda de Iemanjá

FOTO LIDEBLANÇA



<p><b>Cadastro do Terreiro</b> <small>(Código do Terreiro)</small> Responsável / Nome Social: Sra. Idalanda Alves Almeida / Mãe Linda</p> <p><b>Nação / Tradição:</b> Umbanda <b>Endereço:</b> Quadra 05 Conj. D casa 31 Sobradinho - Brasília - Distrito Federal. CEP: 73.030-050</p> <p><b>Contato:</b> (61) 8497-2999 / 3387-1247 <b>E-mail:</b></p> <p><b>Nota:</b></p>	<p><b>O Terreiro na Região Administrativa (RA)</b></p> <p><b>Contexto Geográfico do Site</b></p>
<p><b>Coordenadas Geográficas</b> 15° 38' 55.8" Latitude Sul 47° 48' 27.6" Longitude Oeste</p> <p><b>Coordenadas UTM</b> E 196.985m (196,9Km) N 8.267.919m (8.267,9Km)</p> <p><b>Data/Hora Coleta Referência Espacial</b> 19/09/2017 14:13 horas</p>	<p><b>Cadastro do Terreiro</b> <small>(Código do Terreiro)</small> Responsável / Nome Social:</p> <p><b>Nação / Tradição:</b> <b>Endereço:</b></p> <p><b>Cidade:</b> _____ <b>CEP:</b> _____</p> <p><b>Telefones:</b> _____ <b>E-mail:</b></p> <p><b>Nota:</b></p>

Nota: Rua Central Fátima de Umbanda e Candomblé do DF e Distrito, Brasília - DF, 2017 / Trabalho do Grupo de Pesquisa do Mapeamento de Terreiros do DF (Geopólis) PROCE, Núm. 02/07/2016, Brasília - DF, 2017. Endereço: Quadra 05 Conj. D casa 31 Sobradinho - Brasília - Distrito Federal. CEP: 73.030-050. Foto: Lidébiana

**CIGA** **MAPEAMENTO DOS TERREIROS DO DISTRITO FEDERAL DO BRASIL**  
1ª. Etapa - Cartografia Básica

\*Pesquisa do Mapeamento dos Terreiros do Distrito Federal do Brasil - 1ª. Etapa Cartografia Básica (MAPEAMENTO DOS POVOS E COMUNIDADES TRADICIONAIS DE MATRIZ AFRICANA) 1ª. Etapa - Cartografia do Distrito Federal\*

Local/Cidade: \_\_\_\_\_  
Nome do Terreiro: \_\_\_\_\_

FOTO LIDEBLANÇA



<p><b>Cadastro do Terreiro</b> <small>(Código do Terreiro)</small> Responsável / Nome Social:</p> <p><b>Nação / Tradição:</b> <b>Endereço:</b></p> <p><b>Cidade:</b> _____ <b>CEP:</b> _____</p> <p><b>Telefones:</b> _____ <b>E-mail:</b></p> <p><b>Nota:</b></p>	<p><b>O Terreiro na Região Administrativa (RA)</b></p> <p><b>Contexto Geográfico do Site</b></p>
<p><b>Coordenadas Geográficas</b> 00° 00' 00.0" Latitude Sul 00° 00' 00.0" Longitude Oeste</p> <p><b>Coordenadas UTM</b> E 000.000m (000,0Km) N 0.000.000m (0.000,0Km)</p> <p><b>Data/Hora Coleta Referência Espacial</b> 00/00/2017 00:00 horas</p>	<p><b>Cadastro do Terreiro</b> <small>(Código do Terreiro)</small> Responsável / Nome Social:</p> <p><b>Nação / Tradição:</b> <b>Endereço:</b></p> <p><b>Cidade:</b> _____ <b>CEP:</b> _____</p> <p><b>Telefones:</b> _____ <b>E-mail:</b></p> <p><b>Nota:</b></p>

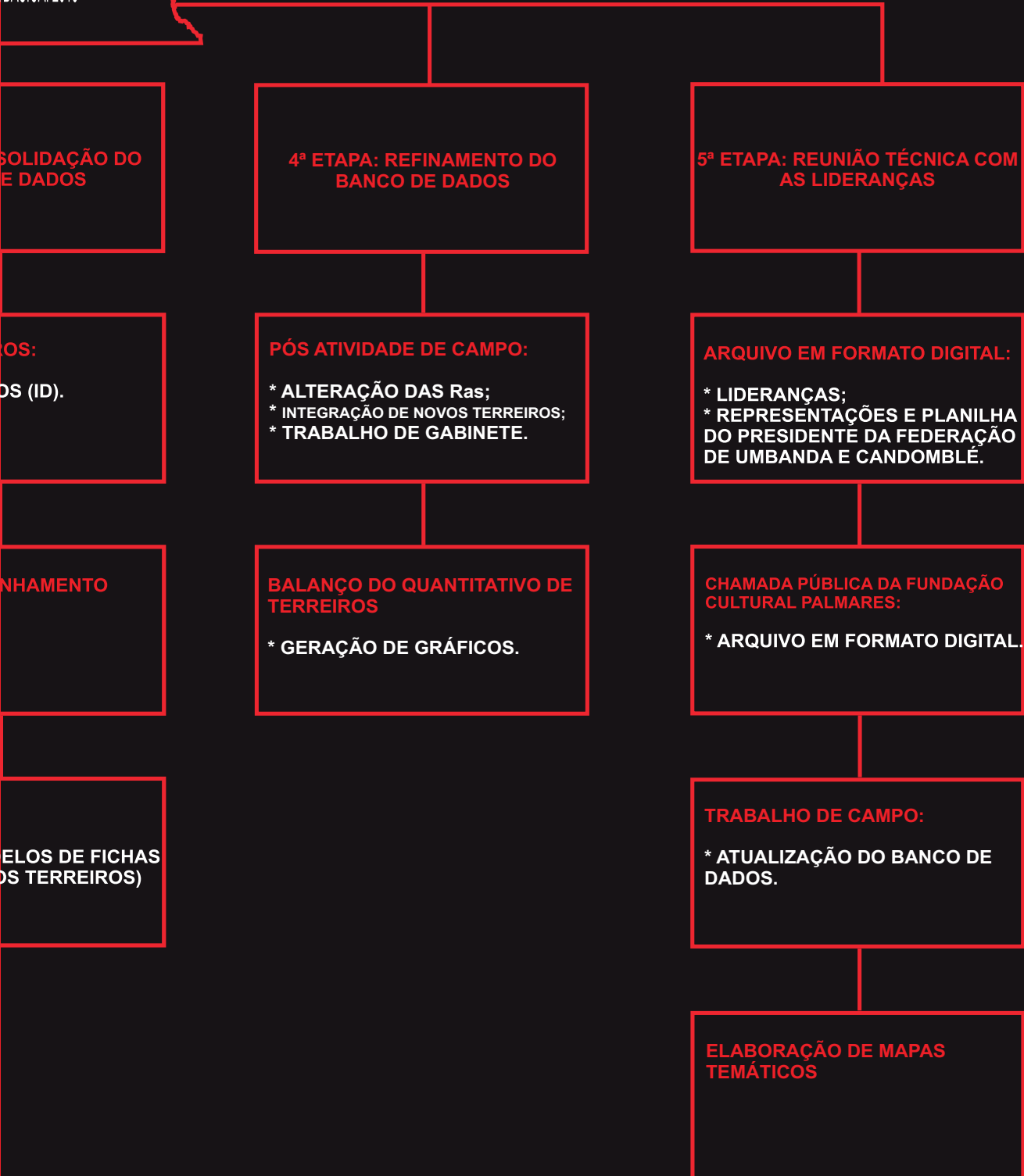
Nota: Rua Central Fátima de Umbanda e Candomblé do DF e Distrito, Brasília - DF, 2017 / Trabalho do Grupo de Pesquisa do Mapeamento de Terreiros do DF (Geopólis) PROCE, Núm. 02/07/2016, Brasília - DF, 2017. Endereço: Quadra 05 Conj. D casa 31 Sobradinho - Brasília - Distrito Federal. CEP: 73.030-050. Foto: Lidébiana

ETAPAS DOS PROCEDIMENTOS  
ADOTADOS NO PROJETO DE  
TERREIROS DO DISTRITO FEDERAL  
CARTOGRAFIA




RA 14

NTOS METODOLÓGICOS  
DE MAPEAMENTO DOS  
ERAL DO BRASIL - 1ª ETAPA  
BÁSICA. 2018



**FIGURA 15. PROCESSO DE CHECAGEM E AJUSTES NOS DADOS PELO PRESIDENTE DA FEDERAÇÃO DE UMBANDA DE CANDOMBLÉ DO DISTRITO FEDERAL E ENTORNO NA REUNIÃO DE TRABALHO DO PROJETO.**



ID	ENDEREÇO	RA	NOME TERREIRO	RESPONSÁVEL	NACÃO	OBSERVAÇÕES
<b>RA II - GUARÁ</b>						
RA100001	QI 14, Lote 1822, Bloco "C", Lote 04	Guará	Núcleo de Estudo Umbandista NEU	Evandro Melo de Nascimento		OK
RA100002	QC 45, Área Especial E, Lote 2	Guará	Centro Espírita Caboclo Serra Negra de Umbanda	Waldemar Luiz Góes, Teresinha, Fátima Helena Noronha	Umbanda	OK
RA100003	QI 43, Rua 18 Lote 34 - P.O. de Moisés, Catão Orion	Guará	Sociedade Espiritualista Planear - SEP	Edvaldo Moraes		OK
RA100004	QC 18, Área Especial 017	Guará	Centro Espírita André Luis			OK
RA100005	QC 40, Área Especial 05 Lote 05	Guará	Templo Espiritualista Umbandista E Templo de Uir - TEU(TU)			OK
RA100006	QC 34, Conjunto G, Casa 31	Guará	Templo de Cardeal São João	Cardeal		OK
RA100007	QI 02, Bloco A - Lote 16	Guará	Templo de Yamô			OK
RA100008	Colônia Agrícola Águas Claras - Chácara 11 - Lote 04	Guará	RE Orion Joel Chaguen	João Marques da Silva	Ketu	OK
RA100009	QC 28, Conjunto G Casa 22	Guará	CCAB - M Aak Obaloukay Adamouch	Ricardo N de Araújo	Jorô	OK
RA100010	Chácara Shamabala, Colônia Agrícola de IAP	Guará	Centro Espírita Recanto do Pai Benedito	Neusa Maria de Silva Dias		OK
RA100011	QC 13, Conjunto G, Casa 27	Guará	Centro Espírita Caboclo Tupimã	Vera Lucia Mendonça Lot		OK
<b>RA XXV - ÁGUAS CLARAS</b>						
RA200001	Quadra A, Conjunto B, Casa 44, Setor Leão, Tabuleiro	BCM	TM Aak Topi - Mey - Colônia Renascer do Foz de Iguaçu e Tia Maria	Vilma Paes Ribeiro	Angula e Ialo	OK
RA200002	Quadra 01, Conjunto BC, Casa 40, Setor Leão, Vila Candorim	BCM	Templo Espírita Vovô Lúcia de Almeida	Adriano Carvalho Melo		OK
<b>RA XXX - VICENTE PIRES</b>						
RA300001	Setor Habitacional Sambaíba (Vicente Pires), Rua 4, Chácara 20	Vicente Pires	Centro Espírita Caboclo Serra Negra	Leila Lúcia Nogueira		OK
RA300002	Rua 11, Chácara 04	Vicente Pires	Templo Espírita Caboclo Serra Negra			OK
RA300003	IMPTV Quadra 4, Conjunto 4, Chácara 19, Lote 04, Colônia Agrícola Sambaíba	Vicente Pires	Templo Xangô Quatro Luas	Marcos de Xangô	Rajá Orishã	OK
<b>RA XX - ÁGUAS CLARAS</b>						
RA200004	QI 4, Conjunto B, Chácara Sambaíba 440, Avenida Águas Claras - Anil	Águas Claras	M Aak Logun Cabala	Elaine Freitas Barbosa	Ketu	OK
RA200005	IMPTV Quadra 4, Conjunto 4, Chácara 21	Águas Claras	Templo Espiritualista Mãe Virginia e Caboclo "Caxapanã"	Alta Lopes de Araújo Leite		OK
RA200006	IMPTV Quadra 4, Conjunto 4, Chácara 21, Setor Habitacional Sambaíba	Águas Claras	Área Iria Público de Iemanjá	Patrícia Lopes de Almeida Leite		OK

*Handwritten note in blue ink:*  
 Total Morio  
 Sambaíba

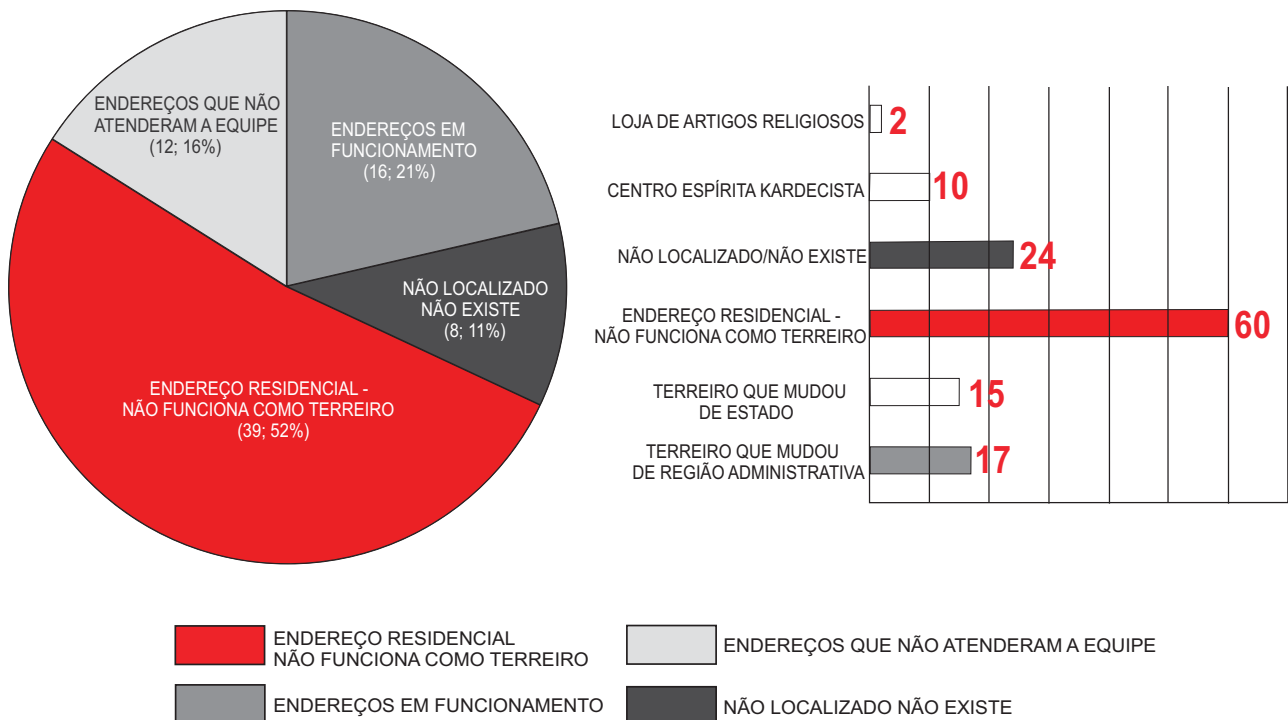
e em números os tipos de deslocamentos de caráter local (dentro do DF), regional (na RIDE e entorno do DF) e nacional (outras unidades políticas do país) que tem ocorrido e estes fatos revelaram um rebatimento direto nos registros dos sítios religiosos de matriz africana no DF, ou seja, muitos terreiros não estão mais no DF e estes deslocamentos constam a forte discriminação sócioespacial com as matrizes culturais e os povos afrobrasileiros.

O processo de exclusão territorial verificado no fechamento dos dados do estudo é um indicador da crescente especulação imobiliária, intolerância religiosa e outras demandas que fortalecem a invisibilidade dos terreiros religiosos de matriz africana no território oficial, evidenciando a importância e necessidade de pesquisas desta natureza para colaborar de forma efetiva com informações para as ações e gestões eficazes. O registro final de 212 (duzentos e doze) terreiros distribuídos pelas Regiões Administrativas do Distrito Federal revelam as seguintes constatações espaciais: 1. As RAs. de Ceilândia e Planaltina, respectivamente com 43 (quarenta e três) e 25 (vinte e cinco) registros de terreiros revelam a concentração histórica desses sítios religiosos de matriz africana no DF e portanto, são merecedoras de atenção especial nas ações de planejamento, intervenção e gestão pública; 2. Com uma posição mais mediana estão as RAs do Gama, Sobradinho, Sobradinho II, Samambaia e Santa Maria, com registros entre 15 e 13 sítios religiosos de matriz africana. Ainda nesta posição destacamos as Ras de Taguatinga, Itapoã e Paranoá com 10 terreiros cadastrados na base de dados; 3. Nas outras Ras os dados computados estão entre 7 e 1 registro e na RA do Lago Sul a pesquisa não registrou nenhum terreiro.

Os dados dos sítios religiosos de matriz africana registrados na pesquisa estão no Quadro da Base de Dados do Projeto de Mapeamento dos Terreiros do Distrito Federal do Brasil - Cartografia Básica 1a. Etapa 2018, onde estão especificados os seguintes componentes: ID (código alfanumérico identificado da RA e do número do terreiro computado na base de dados), o endereço, o nome e número da RA, o CEP, nome do sítio religioso, nome do (a) responsável, tipo de religião de matriz africana (candombé, umbanda ou as duas), nome social, coordenada geográfica (graus, minutos e segundos) e coordenada UTM (métricas decimais).

O Projeto GEOAFROBrasil, autor e operacionalizador desse Projeto de Pesquisa com a sua equipe de trabalho, reconhecem que existem, ainda, outras ocorrências de terreiros religiosos de matriz africana que não estão mapeadas neste primeiro cadastro concluído em fevereiro 2018. Po isso, agradecemos a gentileza da comunicação de outras ocorrências não registradas. Os novos dados farão parte da próxima atualização.

### GRÁFICO 04 DIFICULDADES E PROBLEMAS ENFRENTADOS COM O FECHAMENTO DA BASE DE DADOS



# DINÂMICA TERRITORIAL E FLUXOS DOS TERREIROS DE RELIGIÕES DE MATRIZ AFRICANA NO DISTRITO FEDERAL E NO BRASIL

Geog. Rafael Sanzio Araújo dos Anjos



LOCAL	ORIGEM	DESTINO
RA010005	BRASÍLIA	LUZIÂNIA/GO
RA010015	BRASÍLIA	STO. ANTÔNIO DESC./GO
RA020003	GAMA	GOIÁS/GO
RA030007	TAGUATINGA	ÁGUAS LINDAS/GO
RA030015	TAGUATINGA	GOIÁS/GO
RA030019	TAGUATINGA	GOIÁS/GO
RA030024	TAGUATINGA	OCIDENTAL/GO
RA060015	PLANALTINA	PLANALTINA/GO
RA060025	PLANALTINA	RIO DE JANEIRO/RJ
RA090021	CEILÂNDIA	GOIÁS/GO
RA120011	SAMAMBAIA	PIAUÍ/PI
RA130006	SANTA MARIA	CEARÁ/CE
RA130011	SANTA MARIA	OCIDENTAL/GO
RA180006	LAGO NORTE	LUZIÂNIA/GO
RA210003	RIACHO FUNDO II	GOIÁS/GO

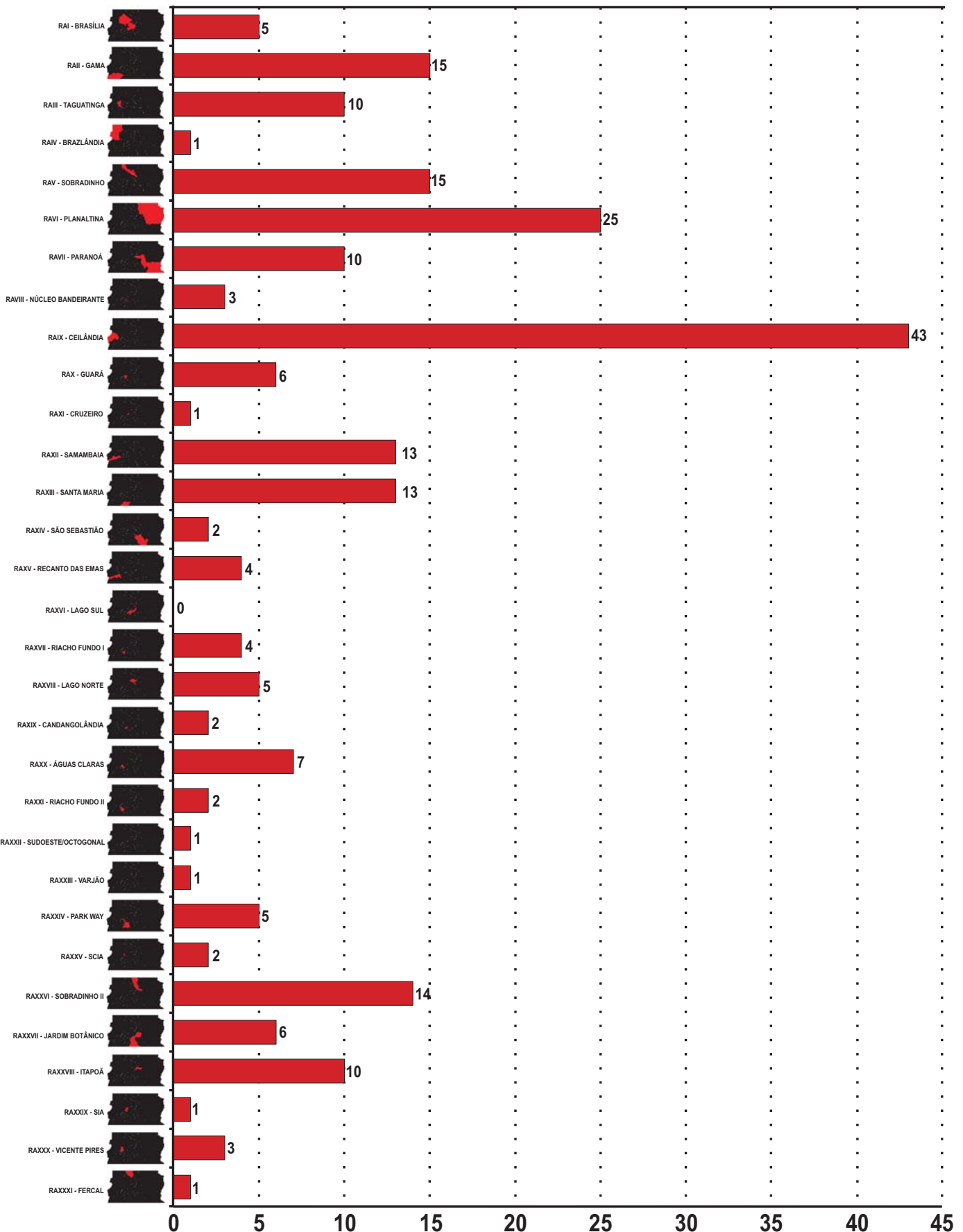
### LEGENDA

- DIVISÃO TERRITORIAL ATUAL DO BRASIL /SIGLA DA UNIDADE POLÍTICA
- DIVISÃO TERRITORIAL DA REGIÃO INTEGRADA DE DESENVOLVIMENTO ECONÔMICO (RIDE)
- CAPITAL POLÍTICA DO BRASIL
- CAPITAL POLÍTICA ESTADUAL
- FLUXOS DOS TERREIROS DE UMBANDA/CANDOMBLÉ PARA OUTRAS CIDADES NOS ESTADOS BRASILEIROS
- FLUXOS DOS TERREIROS DE UMBANDA/CANDOMBLÉ PARA FORA DO DISTRITO FEDERAL DO BRASIL (DESTINO IMPRECISO)




# GRÁFICO 05

## DISTRIBUIÇÃO QUANTITATIVA DOS TERREIROS RELIGIOSOS DE MATRIZ AFRICANA POR REGIÃO ADMINISTRATIVA NO DISTRITO FEDERAL - 2018



ELABORAÇÃO: PROJETO DE PESQUISA DO MAPEAMENTO DOS TERREIROS DO DISTRITO FEDERAL - 1a. ETAPA CARTOGRAFIA BÁSICA. PARECERA INSTITUCIONAL: PROJETO GEOAFRO- CIGA-UNB | FINATEC | FCP-MINC. BRASÍLIA, 2018

FIGURA 16



# MAPEAMENTO DOS TERREIROS DO DISTRITO FEDERAL DO BRASIL

## 1A. ETAPA - CARTOGRAFIA BÁSICA



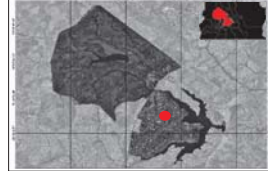
"PESQUISA DO MAPEAMENTO DOS TERREIROS DO DISTRITO FEDERAL DO BRASIL - 1ª. ETAPA CARTOGRAFIA BÁSICA (MAPEAMENTO DOS POVOS E COMUNIDADES TRADICIONAIS DE MATRIZ AFRICANA) / 1ª. ETAPA - CARTOGRAFIA DO DISTRITO FEDERAL"

### RA I - BRASÍLIA

Códigos de Cadastro:

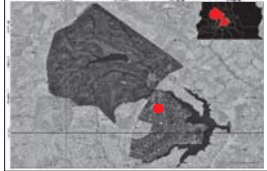
RA010001001

O Terreiro na Região Administrativa (RA)



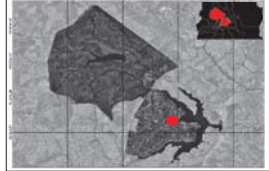
RA010002002

O Terreiro na Região Administrativa (RA)



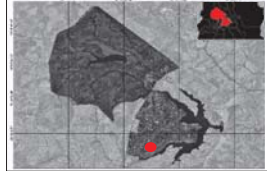
RA010003003

O Terreiro na Região Administrativa (RA)



RA010004004

O Terreiro na Região Administrativa (RA)



RA010005005

O Terreiro na Região Administrativa (RA)



Código de Cadastro: RA010001001

Casa Luz de Yorimá de Umbanda Iniciática



Cadastro do Terreiro

Sra. Vera Lucia Chiodi /

Endereço: SGAN 905  
Módulo A Lateral

Nota:

Na REUNIÃO TÉCNICA COM OS(A) REPRESENTANTES OFICIAIS DOS ESPAÇOS RELIGIOSOS AFRICANOS E AFROBRASILEIROS DO DF, no dia 14/11/2017, no CET/AMB - Campus Darcy Ribeiro - Brasília DF, a Liberação concedida foi representada pela Federação de Umbanda e Candomblé DF e Entorno. Por isso, não há o Registro Fotográfico da Liberação.

FOTO DO RESPONSÁVEL

Contexto Geográfico do Sítio



Coordenadas Geográficas 15° 46' 31.7" Latitude Sul  
47° 53' 30.9" Longitude Oeste

Coordenadas UTM E 190.127m (190,1Km)  
N 8.253.785m (8.253,7 Km)

Data/Hora Coleta Referência Espacial: 12/07/2017 11:31 horas

Código de Cadastro: RA010002002

Centro Espírita Assistencial Nossa Senhora da Glória CEANSG



Cadastro do Terreiro

Sra. Jurema Pituba Faria /

Endereço: SEPN 711/911  
Bloco F - Asa Norte - Brasília

Nota: Babalorixás (Adjunto)  
Celso Luiz da Costa Faria & Ricardo da Costa Faria



FOTO DO RESPONSÁVEL

Contexto Geográfico do Sítio



Coordenadas Geográficas 15° 45' 18.0" Latitude Sul  
47° 53' 49.6" Longitude Oeste

Coordenadas UTM E 189.545m (189,5Km)  
N 8.256.032m (8.256,03Km)

Data/Hora Coleta Referência Espacial: 12/07/2017 11:31 horas

Código de Cadastro: RA010003003

Centro Espírita Tenda de Oxalá - CETO



Cadastro do Terreiro

Endereço: SGAN 603  
Conjunto A Via L2  
Asa Norte - Brasília

Nota:

Na REUNIÃO TÉCNICA COM OS(A) REPRESENTANTES OFICIAIS DOS ESPAÇOS RELIGIOSOS AFRICANOS E AFROBRASILEIROS DO DF, no dia 14/11/2017, no CET/AMB - Campus Darcy Ribeiro - Brasília DF, a Liberação concedida foi representada pela Federação de Umbanda e Candomblé DF e Entorno. Por isso, não há o Registro Fotográfico da Liberação.

FOTO DO RESPONSÁVEL

Contexto Geográfico do Sítio



Coordenadas Geográficas 15° 46' 47.4" Latitude Sul  
47° 52' 22.8" Longitude Oeste

Coordenadas UTM E 192.168m (192,1Km)  
N 8.253.317m (8.253,3Km)

Data/Hora Coleta Referência Espacial: 12/07/2017 11:31 horas

Código de Cadastro: RA010004004

Centro Espírita Pai Joaquim de Aruanda - COBRA CORAL



Cadastro do Terreiro

Endereço: SES 813 LT 53/54 1,  
Av. das Nações - Asa Sul  
Brasília - Distrito Federal.

Nota:

Na REUNIÃO TÉCNICA COM OS(A) REPRESENTANTES OFICIAIS DOS ESPAÇOS RELIGIOSOS AFRICANOS E AFROBRASILEIROS DO DF, no dia 14/11/2017, no CET/AMB - Campus Darcy Ribeiro - Brasília DF, a Liberação concedida foi representada pela Federação de Umbanda e Candomblé DF e Entorno. Por isso, não há o Registro Fotográfico da Liberação.

FOTO DO RESPONSÁVEL

Contexto Geográfico do Sítio



Coordenadas Geográficas 15° 50' 15.4" Latitude Sul  
47° 54' 30.5" Longitude Oeste

Coordenadas UTM E 188.453m (188,4Km)  
N 8.246.867m (8.246,8Km)

Data/Hora Coleta Referência Espacial: 12/07/2017 11:31 horas

Código de Cadastro: RA010005005

Tenda de Umbanda Nossa Senhora das Graças - TUNGRA



Cadastro do Terreiro

Sr. Orlando Dias da Cruz

Endereço: Setor de Chácaras  
Jaburu, Chácara 11  
Vila Planalto - Brasília

Nota:

Na REUNIÃO TÉCNICA COM OS(A) REPRESENTANTES OFICIAIS DOS ESPAÇOS RELIGIOSOS AFRICANOS E AFROBRASILEIROS DO DF, no dia 14/11/2017, no CET/AMB - Campus Darcy Ribeiro - Brasília DF, a Liberação concedida foi representada pela Federação de Umbanda e Candomblé DF e Entorno. Por isso, não há o Registro Fotográfico da Liberação.

FOTO DO RESPONSÁVEL

Contexto Geográfico do Sítio



Coordenadas Geográficas 15° 47' 34.1" Latitude Sul  
47° 50' 25.9" Longitude Oeste

Coordenadas UTM E 195.669m (195,7Km)  
N 8.251.928m (8.251,9Km)

Data/Hora Coleta Referência Espacial: 12/07/2017 10:28 horas

Fonte: Ficha Cadastral Federação de Umbanda e Candomblé do DF e Entorno. Brasília - DF. 2017 / Trabalho de Campo da Pesquisa do Mapeamento de Terreiros do DF - Cartografia Básica (MTDFCB). Brasília - DF. 2017. Elaboração: Equipe Básica do MTDFCB, CIGA-Projeto GEOAFRO E-mail: cartografia@unb.br, BsB-DF, 2017. Parceria Institucional: CIGA-UnB/Projeto GEOAFRO/FCP-MINC.Finatec.

ELABORAÇÃO: PROJETO DE PESQUISA DO MAPEAMENTO DOS TERREIROS DO DISTRITO FEDERAL - 1a. ETAPA CARTOGRAFIA BÁSICA. PARECEIRA INSTITUCIONAL: PROJETO GEOAFRO- CIGA-UNB | FINATEC | FCP-MINC. BRASÍLIA, 2018



1



2



3



4



5



6



7



8



9

**1 OJÚ OBÁ**  
**4 MÃE TEREZINHA**  
**7 PAI ANTÔNIO**

**2 MÃE CÉLIA**  
**5 PAI RICARDO FARIA**  
**8 PAI GILSON**

**3 PAI ZACARIAS SILVA**  
**6 MÃE MARIA NAZARÉ**  
**9 MÃE NEUZA**



**PAI AGNALDO NASCIMENTO**



**MÃE MARIA LUÍZA**



**MÃE CREUZA**



**PAI DUDU**

**BASE DE DADOS DO PROJETO DE MAPEAMENTO DOS TERREIROS DO DISTRITO FEDERAL DO BRASIL -  
CARTOGRAFIA BÁSICA 1ª ETAPA 2018**

ID	ENDEREÇO	RA	CEP (1)	NOME DO TERREIRO (2)	NOME DO RESPONSÁVEL (3)	RELIGIÃO DE MATRIZ AFICANA (4)	NOME SOCIAL (5)	COORD. GEOGRÁFICA	COORD. UTM
RA010001	SGAN 905, Módulo "A", Lateral - Asa Norte	Brasília	70.790-050	Casa Luz de Yorimã de Umbanda Iniciática	Vera Lucia Chiodi	Umbanda	Mãe Vera	15°46'31.7"/ 47°53'30.9"	190127/ 8253785
RA010002	SEPN 711/911, Bloco F, Asa Norte	Brasília	70.790-115	Centro Espirita Assistencial Nossa Senhora da Glória CEANSG	Celso Luiz da Costa Faria e Ricardo da Costa Faria	Umbanda	Babalorixá/Yalorixá Jurema Pituba Faria, Babalorixás (Adjunto)	47°53'49.6"/ 15°45'18.0"	189545/ 8256032
RA010003	SGAN 603, Conj. A, Via L2, Asa Norte	Brasília	70.830-030	Centro Espirita Tenda de Oxalá - CETO	Dona Cida	Candomblé	(Informação Não Disponibilizada)	15°46'47.4"/ 47°52'22.8"	192168/ 8253317
RA010004	SES 813, Lt 53/54 1, Av. das Nações, Asa Sul	Brasília	70.310-500	Centro Espirita Pai Joaquim de Aruanda - COBRA CORAL	Sr. Albertino e Dona Ana	Umbanda	(Informação Não Disponibilizada)	15°50'15.4"/ 47°54'30.5"	188453/ 8246867
RA010005	Setor de Ch. Jaburu, Ch. 11 - Vila Planalto	Brasília	70.910-900	Tenda de Umbanda Nossa Senhora das Graças - Tungra	Orlando Dias da Cruz Valente Filho	Umbanda	Pai Orlando d'Ogum	15°47'34.1"/ 47°50'25.9"	195669/ 8251928
RA020001	Quadra 14, Casa 34, Setor Leste	Gama	72.450-140	Cantinho de Tia Chiquinha da Luz de Oxalá	Leila Regina dos Santos Silva Teixeira	Umbanda	Mãe Leila de Oxum	16°01'02.4"/ 48°02'59.8"	815722/ 8226905
RA020002	Quadra 8, Conj. I, Casa 3, Setor Sul	Gama	72.415-409	Centro Espirita Caboclo Pena Branca	Luciano Pereira da Silva	Umbanda	(Informação Não Disponibilizada)	16°01'47.5"/ 48°04'27.5"	813094/ 8255552
RA020003	Quadra 28, Casa 57, Setor Oeste	Gama	72.420-280	Ylê Axé Omim Ajarê	Florencia dos Santos Pereira	Candomblé	(Informação Não Disponibilizada)	16°01'09.6"/ 48°04'29.6"	813051/ 8226721
RA020004	Quadra 18, Lt. 63, Setor Leste Norte, Setor Norte	Gama	72.420-190	Ilê Axé Oxum e Xangô	Gessy Alves da Silva Ribeiro	Umbanda	(Informação Não Disponibilizada)	16°01'08.6"/ 48°03'09.3"	815436/ 8226726
RA020005	Quadra 1, Conj. L, Casa 6, Setor Sul	Gama	72.410-010	Tenda de Umbanda Pai Xangô Cosme e Damião	José Edil Alves de Souza	Umbanda	(Informação Não Disponibilizada)	16°01'41.6"/ 48°04'18.8"	813362/ 8225740
RA020006	Quadra 26, Casa 107, Setor Leste	Gama	72.420-260	Centro Espirita São Jorge	Luiza Santana de Oliveira	Umbanda	(Informação Não Disponibilizada)	16°01'20.8"/ 48°03'26.6"	814918/ 8226351
RA020007	Setor Habitacional Ponte da Terra, Av. Buriti, Ch. 5, Lt.05 - Ponte Alta Norte	Gama	72.426-095	Centro Espirita Social Cultural Pai Tomé de Aruanda Centro Espirita Cacque Pena Branca	Francisco Virgínio da Silva Antonio Alves de Araújo	Umbanda/ Candomblé	Babalorixá Pai Francisco de Ogum Antonio de Ode	15°57'01.4"/ 48°02'19.4"	817208/ 824296
RA020008	Quadra 11, Conj. A, Lt. 01, Setor Sul	Gama	72.410-601	Ilê Asé Omô Ketu Ofa de Prata/ Centro Espirita Ilê Axe Ode Consule/Sociedade Beneficente Luz Divina	Pai Gilson Guedes dos Santos/Antonio Jorge Cardoso de Oliveira Antonio Teodosio da Silva Filho	Umbanda/ Candomblé	Pai Gilson de Ode e Antonio de Oxossi	16°02'13.7"/ 48°04'00.0"	813900/ 8224731
RA020009	Quadra 12, Lt. 16, Setor Oeste	Gama	72.425-120	Cabana da Mãe Benedita	(Informação Não Disponibilizada)	Umbanda	(Informação Não Disponibilizada)	16°00'36.0"/ 48°04'26.2"	813165/ 8227754
RA020010	Quadra 1, Conj. E, Casa 415, Setor Norte	Gama	72.410-105	Terreiro de Candomblé Oxum Obaluaia	(Informação Não Disponibilizada)	Candomblé	(Informação Não Disponibilizada)	16°00'30.7"/ 48°03'57.9"	814013/ 8227910
RA020011	Ch. Inaê 11/13, Núcleo Rural Monjolo, Ponte Alta Norte	Gama	00.000-000	Inzo Hanbã Ua Maza Hangolo	Carmem Maria Alexandre de Sá	Candomblé	Mãe Carmem de Angorô	15°56'31.9"/ 48°03'47.7"	813531/ 8232554
RA020012	DF-475, Km 03/04, Ch. Katalub - Ponte Alta Norte	Gama	72.427-010	Ylê ase okofogyan	Israel Araújo Nunes Batista	Candomblé	Israel de osaguian	15°57'55.9"/ 48°03'47.7"	814376/ 8232660
RA020013	Quadra 02, Ch. 14, Ponte Alta Norte, Setor Norte	Gama	72.430-200	Tumbalê Junçara Filho	Barbara Bittancourt Barreto	Candomblé	Mam'etu NdandaNdalu	15°57'37.3"/ 48°04'06.6"	813827/ 8232443
RA020014	Quadra 02, Conj. L, Casa 08, Setor Sul	Gama	72.415-112	Tenda Espirita Imaculada Conceição	Maria da Penha Farias de Almeida	Umbanda	Mãe Penha	16°01'39.5"/ 48°04'26.2"	813136/ 8225795
RA020015	Quadra 32, Ch. Santa Rita nº 04, Setor Leste	Gama	72.460-320	Ilê Iansã de Ore	Natalia Ferreira Santana	Umbanda	Mãe Natalia	16°01'54.4"/ 48°03'12.6"	815321/ 8225311
RA030001	QNM 38, Conj. G2, Casa 19	Taguatinga	72.145-807	Ibugbe Iborisa Ouwon Omo Osun	Maria Candida Rosa	Candomblé	Maria Candida Rosa (Marisa D'Osun)	15°48'08.9"/ 48°06'10.8"	810371/ 8250779
RA030002	QND 57, Casa 29	Taguatinga	72.120-570	Tenda Espirita Caboclo Pena Azul	Maria Rosa de Jesus	Umbanda	(Informação Não Disponibilizada)	15°48'07.5"/ 48°03'33.5"	815058/ 8250746
RA030003	QNM 36, Conj. F, Casa 19, M Norte	Taguatinga	72.145-606	Centro Espirita Nossa Senhora da Piedade	Wandersou de Souza Pereira	Umbanda	Pai Wanderson	15°48'17.6"/ 48°05'53.7"	810858/ 8250516
RA030004	QNJ 19, Casa 35	Taguatinga	72.140-190	Centro Espirita Santa Barbara	Irene da Silva Oliveira	Umbanda	Mãe Irene	15°48'55.1"/ 48°04'57.1"	812549/ 8249318
RA030005	QSB 12, Casa 06	Taguatinga	72.015-620	Centro Espirita Vovô Maria Nagô	Analia Neves Riesemberg	Umbanda/ Candomblé	(Informação Não Disponibilizada)	15°50'27.9"/ 48°03'15.3"	815535/ 8246429
RA030006	QNA 13, Casa 31, Taguatinga Norte	Taguatinga	72.110-130	Centro Espirita Baturia	(Informação Não Disponibilizada)	Umbanda	(Informação Não Disponibilizada)	15°49'47.6"/ 48°03'13.6"	815607/ 8247663
RA030007	QND 19, Casa 09, Taguatinga Norte	Taguatinga	72.120-190	Centro Espirita Organização Espiritualista Brasileira	(Informação Não Disponibilizada)	Umbanda	(Informação Não Disponibilizada)	15°48'42.6"/ 48°03'43.0"	814765/ 8249669
RA030008	QNG 15, Lt.03	Taguatinga	72.130-150	Tenda Espirita São Francisco de Assis	Mãe Betê de Yansã	Umbanda	Mãe Betê	15°47'57.8"/ 48°03'50.1"	814569/ 8251059
RA030009	QNM 38, Conj. B, Casa 36	Taguatinga	72.145-802	Centro Espirita Cabana de Iansã	Aldina Lopes Evangelista	Umbanda	Babalorixá Aldina	15°48'11.4"/ 48°06'02.9"	810602/ 8250695
RA030010	QNL 15, Bloco G, Casa 14	Taguatinga	72.151-617	Centro Espirita de Umbanda Fé, Amor e Caridade	Felipe Carvalho Peres	Umbanda	Pai Felipe	15°49'26.1"/ 48°05'16.9"	811942/ 8248380
RA040001	Ch. 3, 300-A, Ingra 6	Brazlândia	00.000-000	Centro Espirita Pai Urubatan	(Informação Não Disponibilizada)	Umbanda	(Informação Não Disponibilizada)	15°48'17.0"/ 48°05'54.4"	800841/ 8258950
RA050001	Quadra 13, Conj. E, Casa 53, Mestre D'Amas	Sobradinho	73.040-135	Ylê Axé Xangô Aganjú	Helena Maria Monteiro	Candomblé	Ialorixá Mãe Helena D'Xangô	15°38'39.1"/ 47°47'02.3"	201518/ 8268465
RA050002	Quadra 09, Conj. G, Casa 10	Sobradinho	73.035-097	Ilê Jagun Oxum Axé Opô Inle	Lisla da Silva Bueno	Candomblé	(Informação Não Disponibilizada)	15°38'24.2"/ 47°48'33.4"	198795/ 8268886
RA050003	DF-440, Vc. 257, Ch. 38, Núcleo Rural Córrego do Meio	Sobradinho	73.251-010	Tenda Espirita Ogum Megê	Carmelita Soares Rocha	Umbanda/ Candomblé	Yalorixá Odonilá	15°41'07.4"/ 47°45'08.7"	204960/ 8263948
RA050004	Quadra 09, Área Especial Número 25	Sobradinho	73.035-090	Tenda Espiritual Mãe Virgem e Caboclo Ventania da Mata	Pai Adílmo	Umbanda	(Informação Não Disponibilizada)	15°38'16.4"/ 47°48'29.2"	198914/ 8269130
RA050005	Quadra 17, Conj. D, Lt.51	Sobradinho	73.045-170	Centro Espirita Caboclo Sete Estrela	Edson Nunes de Carvalho	Umbanda	Pai Edson	15°38'28.9"/ 47°46'31.5"	202429/ 8268790
RA050006	Núcleo Rural Chapadinha, Cond. Alto da Boa Vista, Quadra 107	Sobradinho	00.000-000	Ilê Ase Oba Torun	Ricardo Riuvo Moreira de Oliveira	Candomblé	Babalorixá Ricardo de Airá / Ricardo de Airá Obatala	15°36'54.0"/ 47°45'34.2"	204099/ 8271731
RA050007	DF-440 Km 13, Vc. 01, Na Fazenda Sálvia, Rota do Cavalo, Ch. nº MR 20 da Gleba 41	Sobradinho	00.000-000	Ilê Ase Sangoniyi	Eduardo Varela	Candomblé	Raha Esunivi	15°41'49.8"/ 47°45'49.2"	203768/ 8262638
RA050008	Núcleo Rural Chapadinha, Cond. Alto da Boa Vista, Q.110, Ch. Luanda	Sobradinho	00.000-000	Fraternidade Espiritualista Arcaño Yramael	(Informação Não Disponibilizada)	Umbanda	(Informação Não Disponibilizada)	15°36'40.5"/ 47°46'12.2"	202960/ 8272133
RA050009	Quadra 17, Conj. A, Casa 56	Sobradinho	73.045-171	Centro Espirita Xangô Sambara	Pai Rita Xavier & Mãe Osmarina Xavier	Umbanda	Pai Rita Xavier & Mãe Osmarina Xavier	15°38'37.9"/ 47°46'25.5"	202614/ 8268513
RA050010	Cond. Bela Vista Serrana, Módulo 05, Casa 82, Nova Colina	Sobradinho	00.000-000	Tenda Espirita Caboclo Jupira das Matas	Angela Maria Gomes de Oliveira	Umbanda	(Informação Não Disponibilizada)	15°39'04.8"/ 47°45'21.4"	204530/ 8267715
RA050011	DF-440, Km 13, Núcleo Rural Sobradinho I, Rota do Cavalo, Núcleo Rural Córrego do Meio	Sobradinho	73.271-010	Ilê Ase Ayra Dyre	Hadija Dawod Ibrahim	Candomblé	Hadija (Oba Tossi)	15°41'07.4"/ 47°45'08.7"	204960/ 8263948
RA050012	Quadra 05, Conj. D, Casa 31	Sobradinho	73.030-050	Tenda de Iemanjá	Iolanda Alves Almeida	Umbanda	Mãe Landa	15°38'55.8"/ 47°48'27.6"	198985/ 8267919
RA050013	Quadra 14, Conj. B2, Bloco 03, Apt 201	Sobradinho	73.650-140	Centro Espirita Zê Pilintra	Joaquim Lopes de Lima	Umbanda	Pai Joaquim	15°38'53.0"/ 47°46'45.7"	202015/ 8268047
RA050014	Núcleo Rural Sobradinho II, Ch. 28/A	Sobradinho	00.000-000	Casa Grande de Ogum	Ronildo Soares da Silva	Umbanda	(Informação Não Disponibilizada)	15°37'54.9"/ 47°47'54.3"	199948/ 8269804
RA050015	Quadra 09, Área Especial 23	Sobradinho	73.035-090	Ilê Axé T'Oyá/Casa de candomblé Djedje Mahin	Dona Cicera	Candomblé	Zeladora Gaiaku Cicera D' Vondunjú	15°37'24.6"/ 47°50'02.4"	198914/ 8269130
RA060001	Quadra 12, Conj. H, Lt. 03 - Arapaonga	Planaltina	73.360-402	Centro Espirita Oxosse 7 Estrela	Maria de Sousa Leão	Umbanda	Mãe de Santo Tia Maria	15°38'36.0"/ 47°38'46.0"	216305/ 8268750
RA060002	Cond. San Sebastian, Conj. Especial, Lt. 82	Planaltina	73.330-082	Tenda Caboclo Tupinambá	Antonia José Silva	Umbanda	Toinho de Xango	15°38'22.0"/ 47°39'13.4"	215481/ 8269171
RA060003	CR 92, Casa 12, Vale do Amanhecer	Planaltina	73.381-092	Associação Tenda Espirita Congo do Ouro/Asé Sontá Afení - Oyabale Xoroqué - Pai Dudu	Vilmar Bezerra de Araújo	Umbanda/ Candomblé	Pai Dudu	15°41'00.3"/ 47°39'08.8"	215894/ 8264310
RA060004	Quadra 6, Conj. G, Casa 27, Vila Buritis	Planaltina	73.360-607	Centro Espirita Caboclo Gentil	Eledilci de Sousa Santo	Umbanda	(Informação Não Disponibilizada)	15°37'43.1"/ 47°38'50.6"	216174/ 8270378
RA060005	CR 76, Casa 122, Vale do Amanhecer	Planaltina	73.370-076	Tenda São Jerônimo da Cachoeiras	Martinho Teixeira de Souza	Umbanda/ Candomblé	(Informação Não Disponibilizada)	15°40'42.0"/ 47°39'06.4"	215736/ 8264859

RA060006	Jardim Morumbi, Gleba D, Ch.04	Planaltina	73.307-990	Ilê Asê Eiyelê Ogê/Aldeia Pena Azul	Joel Mariano Borges	Candombié	Babalorisá Joel T'Oxaguan	15°31'29.9"/47°38'49.0"	216053/8281852
RA060007	DF-205, Rua F, Ch.14, Jardins do Morumbi	Planaltina	73.310-660	Ordem Iniciática Cruzeiro Divino	Leila Duarte da Lima	Umbanda	Auracyara	15°31'21.7"/47°38'08.0"	217271/8282125
RA060008	DF-130, Km 05, Núcleo Rural Sítios Agrovale, Ch.04, Vale do Amanhecer	Planaltina	73.370-991	Ilê Axe Omo Ora Xaxara de Prata - casa dos filhos do sol	Sueli Francisca das Neves Gama	Candombié	Yá Sueli de Omolu/Dofoninho de Xangô	15°41'10.0"/47°39'39.1"	214785/8263992
RA060009	DF-130, Km 0, Fazenda Mestre D'Armas, Ch.08, Lt.03, Arapoanga	Planaltina	73.365-454	Ilê Odê Axê Opô Inlê	Paulo Aurélio Carvalho Lopes	Candombié	Babalorisá Aurélio de Odê Pai Aurélio de Odê	15°39'14.4"/47°38'46.6"	216300/8267565
RA060010	Quadra 14, Conj. F, Casa 10, Arapoanga	Planaltina	73.370-100	Centro de Umbanda Cavaleiros de Ogum -CUCO	Diogo Alberto de Sá Danilo da Silva Molina	Umbanda	Senhor Ogum Beira-mar Pai Danilo	15°38'02.7"/47°38'04.6"	217525/8269768
RA060011	DF-128, Km 03, Ch.16, Jardim Morumbi	Planaltina	73.307-990	Ilê Axe Oya Bate	Ideralda Gomes Cardoso	Candombié	(Informação Não Disponibilizada)	15°31'30.6"/47°37'10.4"	218989/8281869
RA060012	Quadra 06, Conj. A, Setor de Ch. n°24/25	Planaltina	73.360-601	Ilê Axê Iemanjá Oguntê/Ilê Asê Omim Owinka	Clélia	Umbanda/Candombié	Mãe Clélia	15°37'53.2"/47°39'05.0"	215728/8270060
RA060013	DF-130, Fazenda Mestre D'Armas, Etapa 3, Ch.61	Planaltina	73.375-303	Nzu Kia Angurucemavulu (Filhos do Bate-folhinha do DF)	Roselita Lindaura da Silva	Candombié	Mãe Lindaura	15°39'39.8"/47°39'29.8"	215047/8286768
RA060014	Jardim Morumbi, Agleba F, Ch.10	Planaltina	73.380-160	Kwê Dan Falu Meji	Geovane de Sousa Cavalcante	Candombié	Pai Geovane de Bassen	15°31'08.7"/47°38'12.0"	217145/8282520
RA060015	Mansão do Amanhecer, Quadra E, Ch.17	Planaltina	73.340-750	Tenda de Oxala	Sergio	Candombié	Pai sergio	15°40'16.0"/47°39'25.9"	215154/8265661
RA060016	Estância 02, Módulo B, Casa 03	Planaltina	00.000-000	Centro Espirita Santa Barbara	Maria das Graças Silva	Umbanda	Mãe Graça	15°37'02.3"/47°41'15.8"	211806/8271580
RA060017	Quadra 01, Conj. F, Casa 43, Vila Buriis	Planaltina	73.330-971	Centro Espirita Nossa Senhora de Fatima	Maria Lucineude Pereira de Sousa	Umbanda	Mãe Lucineude	15°36'49.0"/47°38'52.9"	216058/8272037
RA060018	Cond. Veneza I, Conj. C, Casa 17, Arapoanga	Planaltina	73.370-100	Templo de Umbanda Caboclo Pena Branca Nascente do Sol	Zélia Souza Machado	Umbanda	Mãe Zélia	15°38'18.8"/47°39'17.3"	182606/8243542
RA060019	DF-330, Km 2/5, Núcleo Rural Pampas, Ch. Sete Flechas, Lt.115	Planaltina	73.270-000	Templo de Orixá Ifá Aje	Ricaule Aquino	Candombié	Babalorisá Ricaule	15°41'25.9"/47°43'56.8"	207109/8263406
RA060020	Quadra 06, Conj. N, Lt.24, Sede Provisória	Planaltina	00.000-000	Ylê Asê Obá T'Oyô	Agnaldo Nascimento	Candombié	(Informação Não Disponibilizada)	15°37'44.4"/47°37'44.4"	218135/8288869
RA060021	Fazenda Mestre D'Armas, Ch. Santa Rosa n° 27.	Planaltina	00.000-000	Sejá Unquwê Sobô	Egemilson da Silva e Márcia	Candombié	(Informação Não Disponibilizada)	15°39'43.0"/47°38'50.7"	216188/8266684
RA060022	Cond. Morada Nobre, Conj. A, Lt.03.	Planaltina	00.000-000	Centro Espirita Zê Pilintra	Pai Eder	Umbanda	(Informação Não Disponibilizada)	15°38'57.7"/47°39'33.7"	214890/8286064
RA060023	Fazenda Mestre D'Armas, Etapa 2, Casa 1/3	Planaltina	00.000-000	Centro Espirita do Oxosi	Mãe Francisca Marlúcia Epácio Souza	Umbanda	(Informação Não Disponibilizada)	15°38'28.5"/47°39'04.8"	182606/8243542
RA060024	Núcleo Rural Bica do D.E.R. Gleba D, Ch. n° 22 A,	Planaltina	73.300-000	Isê Ase Oyá Odê Omim Alê	Neuza Ferreira Lira	Candombié	Mãe Neuza	15°38'43.2"/47°41'29.0"	211459/8268470
RA060025	Núcleo Rural Bica do D.E.R. Gleba C, Ch.36 F.	Planaltina	00.000-000	Isê Asê Oxum Opô Oyá Onira	Rosely Gomes Coelho da Silva	Candombié	(Informação Não Disponibilizada)	15°38'23.1"/47°41'03.8"	212196/8269093
RA070001	Quadra 10, Conj. I, Casa 17	Paranoá	71.571-029	(Informação Não Disponibilizada)	Maria do Perpétuo S. Sampaio	Umbanda	Ialorixá Perpétua de Iansã	15°46'34.1"/47°46'36.2"	202485/8253865
RA070002	DF-130, Km 28, Ch.54	Paranoá	71.573-402	Tenda Espiritual Zê Pilintra	Carla Alves Paranhos	Umbanda	(Informação Não Disponibilizada)	15°53'29.9"/47°37'02.9"	219736/8241298
RA070003	DF-001, Quadra 4, Horta C	Paranoá	71.570-400	Templo Espiritual Pai Joaquim das Cachoens	João Ribeiro da Costa	Umbanda	Pai Naudo	15°47'19.5"/47°46'40.1"	202389/8252466
RA070004	Quadra 23, Conj. K, Lt.9	Paranoá	71.572-311	Centro Espirita Caboclo Cobra Coral	Antonio Francisco Rodrigues Cruz	Umbanda	(Informação Não Disponibilizada)	15°46'00.6"/47°46'52.7"	201980/8254889
RA070005	Quadra 13, Conj. B, Lt. 19	Paranoá	71.571-304	Templo Indiano Universal	Ana Maria Balduino de Freitas	Candombié	(Informação Não Disponibilizada)	15°46'32.1"/47°46'55.9"	201898/8253919
RA070006	Quadra 29, Conj. O, Área Especial 09,	Paranoá	71.573-015	Centro Espirita Caboclo Boiadeiro da Mare	Marcos Antonio da Conceição	Umbanda	Pai Antônio	15°45'49.9"/47°46'00.3"	203577/8255238
RA070007	Quadra 10, Conj. L, Casa 3	Paranoá	71.571-032	Tenda Espirita Ebami Eliane	Eliane Alves de Oliveira	Umbanda	(Informação Não Disponibilizada)	15°46'32.5"/47°46'35.2"	2025147/8253915
RA070008	Quadra 8, Conj. S, Lt. 14	Paranoá	71.570-819	Centro Espirita São Jorge Guerreiro e Rei Ricardo	Maria Luiza de Souza Oliveira	Umbanda/Candombié	Mãe Luiza	15°46'39.9"/47°46'38.9"	2024077/8253686
RA070009	NR. Desembargador Colombo Cerqueira, Estrada de Cachoeirinha, Ch. 510-D "Sítio Tupinambá"	Paranoá	71.570-200	Tenda Espirita Caboclo Tupinambá	Maria José Moraes de Farias	Umbanda	Mãe Maze Iemanjá de Ogum	15°46'14.3"/47°45'06.6"	2051427/8254509
RA070010	Núcleo Rural Corrego do Tamandua, Trecho 09, Ch. 13	Paranoá	71.500-000	Ilê Axê Oya Bagã	Adna Santos de Araujo	Candombié	Mãe Baiana de Oya	15°45'48.9"/47°48'09.9"	199690/8255210
RA080001	Av. Contorno, Área Especial 12, Lt. M1	Núcleo Bandeirante	71.705-525	Centro de Umbanda Pai Francisco/Associação Espirita Pai Francisco Fé Amor e Caridade	Maria Inacio Casemiro	Umbanda	Mãe Maria Cearense	15°52'06.5"/47°57'39.5"	182870/8243373
RA080002	Colônia Agrícola Núcleo Bandeirante, Ch. n° 08	Núcleo Bandeirante	71.705-410	Centro Espirita Lage Grande/NZoz Ndemba Nzambi	Maria de Fátima Alves Fontes	Umbanda/Candombié	Mametu Mona Nvula Mazi	15°48'50.4"/48°07'24.9"	808145/8249529
RA080003	Terceira Av., Área Especial 7, Módulo A	Núcleo Bandeirante	71.720-589	Tenda Espirita São Jerônimo	Lindaura Lina Villa Real	Umbanda	Mãe Daiva de Oxum	15°52'32.9"/47°58'37.5"	181158/8242532
RA090001	QNN 20, Conj. F, Casa 54 Ceilândia Norte	Ceilândia	72.220-206	Centro Espirita Xango e Iemanjá	Maria Silva Araujo	Umbanda	Maria Pequena	15°49'49.6"/48°06'40.9"	8094367/8247688
RA090002	QNN 19, Conj. F, Casa 12, Ceilândia Norte	Ceilândia	72.225-196	Centro Espirita Cobra Coral	Júlio Cesar Maximiano de Alencar	Umbanda	(Informação Não Disponibilizada)	15°49'02.0"/48°07'07.9"	8086477/8249161
RA090003	QNO 17, Conj. 18, Casa 07, Setor de Expansão Ceilândia Norte	Ceilândia	72.260-718	Tenda Espiritual de Nanaê e Ogum	Gildete da Conceição Silva	Umbanda	(Informação Não Disponibilizada)	15°47'59.7"/48°07'57.9"	807184/8251106
RA090004	QNN 19, Conj. I, Casa 34, Ceilândia Norte	Ceilândia	72.225-199	Centro Espirita Ogum Guerreiro	Francisca Gomes Faustino	Umbanda	(Informação Não Disponibilizada)	15°49'11.2"/48°07'08.9"	808616/8248881
RA090005	QNP 19, Conj. C, Casa 42, Ceilândia Norte	Ceilândia	72.241-803	Centro Espirita Nossa Senhora do Carmo	Maria da Conceição Guedes Santiago	Umbanda/Candombié	Ialorixá Mãe Becen	15°48'27.3"/48°08'02.1"	8070477/8250258
RA090006	QNN 23, Conj. C, Casa 18, Ceilândia Norte	Ceilândia	72.225-233	Casa de Caridade Umbandista Pai Pedro	Sandra Alves Batista Sales	Umbanda	Mae sandra de oya	15°48'28.7"/48°07'18.4"	8083467/8250203
RA090007	QNN 22, Conj. I, Casa 38, Ceilândia Norte	Ceilândia	72.220-229	Congregação Espirita Sete Encruzilhada	Rosalina da Cunha Marinho	Umbanda	Ialorixá Mãe Rosália	15°49'56.9"/48°06'39.9"	8094607/8247467
RA090008	QNO 6, Conj. O, Casa 09, Ceilândia Norte	Ceilândia	72.251-615	Centro Espirita Ylê Obá	Alta Maria de Jesus	Candombié	(Informação Não Disponibilizada)	15°47'13.4"/48°07'12.7"	808543/8252530
RA090009	QNM 8, Conj. K, Casa 12, Ceilândia Norte	Ceilândia	72.210-091	Centro Espirita Comunitario Pai Joaquim de Aruanda	André Luiz de Carvalho	Umbanda	(Informação Não Disponibilizada)	15°48'13.1"/48°06'49.5"	8092167/8250666
RA090010	Conj. Residencial Privê, Rua Dois, Módulo 17, Casa 12, Ceilândia Norte	Ceilândia	72.268-000	Abassá Ogum Tayô	Ari Carlos Arruda	Candombié	Kajamungongo	15°47'02.2"/48°08'09.1"	8068567/8252891
RA090011	QNN 24, Conj. G, Casa 16, Ceilândia Sul	Ceilândia	72.220-247	Centro Espirita Cabocla Jurema	Emerson Barbosa Soares	Umbanda	Emerson Pai Pequeno	15°50'14.6"/48°06'24.1"	8099237/8246913
RA090012	EQNN 8/10, Área Especial A, Ceilândia Sul Guariroba	Ceilândia	72.220-540	Seara Espirita de Umbanda Ogum Oxosse e Xangô	Dercione Gomes de Moraes	Umbanda	Ialorixá Mãe Delcione	15°50'17.9"/48°06'05.5"	8104767/8246810
RA090013	QNP 14, Conj. C, Casa 06, Ceilândia Sul, P Sul	Ceilândia	72.231-403	Tenda Espiritual Pai Benedito das Almas	Antonia Vicente do Nascimento	Umbanda	Ialorixá Mãe Antonia	15°50'26.4"/48°06'38.5"	8094867/8246553
RA090014	QNP 17, Conj. A, Casa 06, Ceilândia Norte, P Norte	Ceilândia	72.241-701	Tenda Espiritual 7 Orixas	Helena Pereira da Silva	Umbanda	(Informação Não Disponibilizada)	15°48'16.0"/48°07'46.7"	8075017/8250606
RA090015	SHSN 128 A, Conj. H, Ch. Boa Vista 17-B	Ceilândia	72.231-604	Centro Espirita Reino dos Orixás	Geni Batista de Claudino	Umbanda	(Informação Não Disponibilizada)	15°48'39.9"/48°08'30.0"	8006211/8249879
RA090016	QNM 30, Área Especial D, Casa 12, Ceilândia Norte	Ceilândia	72.210-300	Centro Espirita Luz e Verdade Cabocla Jurema - Ilê Ase Ode Onisegum	(Informação Não Disponibilizada)	Umbanda	(Informação Não Disponibilizada)	15°48'17.3"/48°06'15.1"	8102397/8250520
RA090017	QNM 1, Conj. C, Casa 11, Ceilândia Sul	Ceilândia	72.215-013	Associação Espirita Pai Cambinda - ASSEPAC	(Informação Não Disponibilizada)	Umbanda	(Informação Não Disponibilizada)	15°49'09.9"/48°06'24.9"	8099247/8248906
RA090018	EQNO 1/3, Área Especial A, Ceilândia Norte	Ceilândia	72.250-500	Centro Espirita Caminhos de ST. Antônio de Pádua - CECSAP	(Informação Não Disponibilizada)	Umbanda	(Informação Não Disponibilizada)	15°47'49.7"/48°07'25.7"	8081497/8251397
RA090019	SHPS Quadra 703, Conj. C, Lt. 95/A, Setor Habitacional Pôr do Sol	Ceilândia	72.238-419	Corte da Planta Mylleg - Chácara do Pai Jorge de Oxossi	Jorge Luiz Almeida da Silveira	Umbanda/Candombié	Pai Jorge De Oxóssi	15°51'31.1"/48°07'29.1"	8079527/8244590
RA090020	SHSN Ch. 81, Conj. E, Casa 20, Ceilândia Norte, Setor P Norte	Ceilândia	72.236-800	Congregação Mestre Zê Pilintra	Lindaiva Mourão da Silva	Umbanda	(Informação Não Disponibilizada)	15°48'37.5"/48°09'06.4"	8051237/8249969
RA090021	QNN 35, Conj. B, Casa 05, Ceilândia Norte	Ceilândia	72.225-352	Centro Beneficente e Caridade Oxosse Urubatan	Luis Agudo	Umbanda/Candombié	(Informação Não Disponibilizada)	15°48'57.1"/48°07'30.7"	8079707/8249328
RA090022	QNM 32, Área Especial E, Ceilândia Norte	Ceilândia	72.210-325	Centro Espirita Caboclo Peri	Naia Calasans de Mello	Umbanda	Naia Calasans	15°48'00.6"/48°06'28.5"	8094867/8251041

RA110001	SHS, Quadra 1105, Bloco G, Apt. 106, Cruzeiro Novo	Cruzeiro	70.658-157	Portal de Oxalá	Janete Caetana Ferreira	Umbanda	Mãe Janete	15°47'48.3"/48°56'14.8"	185280/8251350
RA120001	QR 120, Conj. 17, Casa 12	Samambaia	72.304-017	Tenda Espirita Vovô Maria Conga	Faleceu/Dona Terezinha	Umbanda	(Informação Não Disponibilizada)	15°52'04.8"/48°03'38.3"	814811/8243453
RA120002	QR 629, Ch. 6, Atrás do Conj. 03, Samambaia Norte	Samambaia	72.335-000	Yle Axe Ode Omi Onira	Elton Castro Caraiabas	Candomblé	Pai elton	15°53'19.7"/48°08'57.0"	805880/8241278
RA120003	QR 523, Conj. 3, Casa 8	Samambaia	72.317-103	Templo Espiritual da Rosa Branca	Cicera Severina de Sousa	Umbanda (Jurema)	Mãe Cicera	15°53'54.6"/48°07'08.2"	808515/8240165
RA120004	QR 417, Conj. 2, Casa 22	Samambaia	72.323-102	Centro Espirita Xangô 7 Pedreiras	Eliane Maria de Araujo	Umbanda	Geraldo Santos Araujo	15°52'50.1"/48°07'03.9"	808669/8242152
RA120005	QR 513, Conj. 11, Casa 14	Samambaia	72.315-011	Sociedade Beneficente Afro - Brasileiro Egbé Omoim Ase Oya	Maria Zélia Nunes Gomes	Candomblé	Milton Thales Nunes Gomes	15°53'41.0"/48°06'17.2"	810045/8240556
RA120006	QN 402, Conj. B, Comércio, Casa 1, Samambaia Norte	Samambaia	72.318-502	Centro Espirita Santa Bárbara	(Informação Não Disponibilizada)	Umbanda	(Informação Não Disponibilizada)	15°51'49.9"/48°05'18.5"	811839/8243985
RA120007	QR 406, Conj. 22, Casa 6, Samambaia Norte	Samambaia	72.318-224	Ile Alaaketu Açê Oiyá Funiniká - ASSOIYA	Milton Thales Nunes Gomes	Candomblé	Baba Milton Ti Oiya	15°51'42.4"/48°05'08.6"	812124/8244183
RA120008	QR 518, Conj. 1, Casa 19	Samambaia	72.314-401	Kwe Oya Sogy	Francesly da Conceição Leite	Candomblé	Mãe Francys de Oya	15°52'40.7"/48°03'43.7"	814628/8242346
RA120009	QR 521, Conj. 04, Casa 4	Samambaia	00.000-000	Ilê ase omi dandarewa	Evaldo Barbosa de Sousa	Candomblé	Babá Evaldo	15°53'48.5"/48°06'57.3"	808837/8240355
RA120010	QR 108, Conj. 07, Casa 13	Samambaia	72.302-207	Ebati Niti Oluwa Alaiye	Alexandre Silveira de Souza	Candomblé	Alexandre de Oxalá	15°52'14.6"/48°04'34.0"	813145/8243181
RA120011	QR 314, Conj. 2, Casa 17	Samambaia	72.308-302	Casa de Jurema Mestre José Pílintra	Michelle de Moraes Haddad dos Santos	Umbanda (Jurema)	Juremeira Michelle	15°52'24.3"/48°04'02.0"	814098/8242869
RA120012	QR 419, Conj. 6, Casa 11	Samambaia	00.000-000	Kwe Oya Ya Bum Yame	Anivio	Candomblé	(Informação Não Disponibilizada)	15°52'53.7"/48°07'13.9"	808369/8242043
RA120013	QN 309, Conj. 1, Lt. 1	Samambaia	72.125-610	Tenda Espirita caboclo 7 - Montanha	Cássia Silva das Neves/ Luis Antonio das Neves/Jurema Leite	Umbanda	(Informação Não Disponibilizada)	15°53'12.1"/48°06'04.0"	810444/8241446
RA130001	QR 301, Conj. H, Casa 17	Santa Maria	72.501-508	Casa de Unzila	Fabíca Damião Conceição Mello	Candomblé	Mestre Zé Pílintra	16°02'32.2"/48°01'47.6"	817831/8224109
RA130002	QR 310, Conj. O, Casa 12	Santa Maria	72.510-515	Centro Espirita Vovô Rita do Cruzeiro das Almas	Violeta Rezende Dutra	Umbanda	(Informação Não Disponibilizada)	16°01'19.5"/48°01'02.8"	819197/8226328
RA130003	QR 207, Conj. K, Casa 15	Santa Maria	72.507-411	Cantinho dos Pretovelho, Paz, amor, caridade na Luz de Oxalá	Mariana da Silva Santos	Umbanda	(Informação Não Disponibilizada)	16°01'32.9"/48°01'34.1"	818253/8225926
RA130004	QR 201, Conj. D, Casa 27	Santa Maria	72.501-404	Centro Espirita Caboclo Gira Mundo	Raimunda Francisca da Costa	Umbanda	(Informação Não Disponibilizada)	16°02'31.1"/48°01'57.7"	817529/8224152
RA130005	QR 301, Conj. D, Casa 15	Santa Maria	72.501-504	(Informação Não Disponibilizada)	Maria Helena dos Santos Batista	Umbanda	(Informação Não Disponibilizada)	16°02'08.5"/48°01'44.7"	817917/8224102
RA130006	Quadra CL 410, Bloco F, Área Especial, Santa Maria Sul	Santa Maria	72.510-246	Centro Espirita Gentil Guerreiro Ilê Axé Ogum Toperinan e Oya Togum	Marinalva Venozina dos Santos Moreira	Umbanda	(Informação Não Disponibilizada)	16°01'24.3"/48°00'56.0"	819398/8226174
RA130007	Setor Habitacional Ribeirão, 3ª Etapa, Porto Rico, Quadra 19, Conj. B, Lt. 52	Santa Maria	72.550-061	Baquiço de Matamba	Tânia Maria Carneiro Parente	Umbanda/ Candomblé	Tânia de Matamba	16°02'15.4"/48°01'08.1"	819018/8224612
RA130008	Quadra 302, Conj. C, Casa 29	Santa Maria	72.502-233	Centro Espirita Vovô Cambina de Angola e Caboclo Sultão Vigia	Maria José de Arruda Silva	Umbanda/ Candomblé	(Informação Não Disponibilizada)	16°02'27.7"/48°01'42.4"	817987/8224252
RA130009	DF-001, Km 43, Estrada Naval, Estação de Rádio da Marinha	Santa Maria	72.549-700	Vereda da Luz Casa Espiritual	Flávio Ferreira	Umbanda	(Informação Não Disponibilizada)	15°58'14.5"/47°53'15.1"	190902/8232263
RA130010	Quadra 203, Conj. D, Casa 17	Santa Maria	72.503-504	Centro Espirita Vovô Cambina e Cigana do Oriente	Raquel Andre dos Santos	Umbanda	Mãe Raquel	16°02'08.7"/48°01'56.3"	817584/8224838
RA130011	Quadra 215, Conj. G, Casa 5	Santa Maria	72.545-400	Ilê Axé Oxum Apará e Vovô Justina de Aruanda (Casa de Mãe Creusa)	Creusa da Silva dos Santos	Candomblé	Mãe Creusa da Silva dos Santos	16°00'30.3"/47°59'52.6"	179137/8227820
RA130012	Quadra 308, Conj. F, Casa 35	Santa Maria	72.508-506	Ilê Axe Xangô Baru Oyá Popô Araújo	Sandra Helena Ramos Araújo	Umbanda	Gentil Guerreira	16°01'34.0"/48°01'21.6"	818630/8225885
RA130013	Rua Margarida, Lt. 05, Av. DVO, Cidade Nova Setor Sul	Santa Maria	72.490-020	Centro Espirita de Umbanda Cabocla Jurema Indaia	Ivanilde Souza Silva	Umbanda	(Informação Não Disponibilizada)	16°02'49.4"/48°02'30.2"	816554/8223601
RA140001	Quadra 305, Conj. 10, Casa 9	São Sebastião	71.691-589	Casa da Sabedoria	Ruy Ramos da Silveira	Candomblé	Babalorixá Ruy Ramos da Silveira	15°53'58.3"/47°47'16.1"	202436/8240458
RA140002	Quadra 103, Conj. 2, Casa 1	São Sebastião	71.692-204	Tenda Espirita Xangô e Iemanjá	Maria Prudenciana Luiz	Umbanda	Mãe Maria de Xangô e Iemanjá	15°53'50.6"/47°46'44.3"	202425/8240441
RA150001	Quadra 406, Conj. S, Casa 9	Recanto das Emas	72.631-219	Abassá Obrinã Ogum Odê Oya	Brasília Batista de Moura	Candomblé	(Informação Não Disponibilizada)	15°54'46.4"/48°04'05.4"	813966/8238497
RA150002	Quadra 112, Conj. 2, Casa 22	Recanto das Emas	72.602-402	Centro Espirita Pai Joaquim de Aruanda e Vovô Cambina	Jurema Escobar	Umbanda	Jurema Escobar	15°54'47.1"/48°06'08.7"	810261/8238526
RA150003	Quadra 604, Conj. 19, Casa 18	Recanto das Emas	72.640-419	Centro Espirita Boiadeiro Emanuel	Sheila Damascena Bernardino	Umbanda	(Informação Não Disponibilizada)	15°55'07.9"/48°03'35.6"	814812/8237823
RA150004	Cond. Residencial Dom Francisco, Quadra 9, Ch. 6	Recanto das Emas	72.669-075	Centro Espirita Cabocla Janaina	Rita Maria da Conceição	Umbanda	Cabocla Janaina	15°54'44.9"/48°06'08.8"	796177/8235374
RA170001	QN 05, Conj. 11, Casa 11	Riacho Fundo I	71.805-411	Centro Espirita Caboclo Pena Azul	João de Deus Ribeiro do Nascimento	Umbanda	Pai de Santo João de Deus	15°51'52.4"/48°07'39.8"	819506/8241830
RA170002	QN7, Conj. 27, Casa 17	Riacho Fundo I	72.425-100	Ile A'ê Opô 7 yá Onilawô	Alexandre Pontes	Candomblé	Mogba Alexandre	15°52'49.3"/48°01'20.9"	818879/8242029
RA170003	Colônia Agrícola, Ch. 27, Lt. 1B	Riacho Fundo I	71.828-335	Associação Tenda Espirita Vovo Camilo	Antonio da Silva Lustosa	Umbanda	Pai Antonio de Xangô	15°52'48.3"/47°58'57.0"	180558/8242022
RA170004	QN 07, Conj. 25, Casa 27	Riacho Fundo I	71.805-725	Centro Espirita Comunitário Caboclo Boiadeiro da Jurema	Marly Brito de Sousa	Umbanda	Yalorixá Marly	15°52'51.3"/48°01'21.8"	818854/8241969
RA180001	Núcleo Rural Córrego do Torto, Trecho 2, nº 03	Lago Norte	71.538-300	Centro de Umbanda Vovô Joana	Maria Cristina de Sá	Umbanda	Mãe Cristina	15°43'16.2"/47°50'53.2"	194749/8259850
RA180002	SMLN, MI Trecho 03, Ch. 136 A, Entrada B, Jervá	Lago Norte	71.540-035	Centro Espirita Umbandista Vovô Cambina	Mariene Mascaranhas Mendes da Silva	Umbanda	Mãe Eunice	15°42'48.0"/47°49'54.1"	196498/8260741
RA180003	SMLN 7, Conj. 2, Ch. 77	Lago Norte	71.540-070	Centro de Umbanda Omoloko Oxum Apará	Ivone Uchôa Nascimento	Umbanda	Mãe Ivone	15°45'36.1"/47°47'55.8"	200086/8255625
RA180004	SMLN, Trecho 2, Ch. 69/2, Lago Norte	Lago Norte	71.540-020	Ile 'Axe' oju Oba' Ayeraye	Pai Arno	Candomblé	Pai Arno de Oya	15°43'01.4"/47°51'48.3"	193089/8260276
RA180005	Ch. Tia Joana, Número 58	Lago Norte	73.000-000	Centro Espirita Logun Edê	Joana	Umbanda	Mãe Joana	15°41'43.5"/47°51'08.7"	194250/8262689
RA190001	QR 1-A A/B, Ch. 5	Candangolândia	71.727-100	Ilê Axé Ode Ibo	Lindomar Vieira da Silva	Candomblé	Pai de Santo Lindomar	15°51'39.2"/47°57'18.0"	183509/8244219
RA190002	QR 1, Conj. C, Casa 17	Candangolândia	71.725-103	Centro Caboclo Ubirajara	Dona Eli	Umbanda/ Candomblé	Mãe Hélia de Omulu	15°51'12.2"/47°57'10.9"	183699/8245052
RA200001	SHA, Conj. 6, Ch. Boiadeiro 449, Av. Águas Claras, Areal	Águas Claras	71.996-370	Ilê Asê Logum Cetomi	Elvira Freitas Barbosa	Umbanda/ Candomblé	Mãe Elvira de Osun	15°51'14.1"/48°01'51.7"	818003/8244963
RA200002	SMPW, Quadra 4, Conj. 4, Ch. 21, Setor Habitacional Arniqueira	Águas Claras	71.994-135	Arco Iris Palácio de Iemanjá	Patrícia Lopes de Araujo/Maria da Guia Barbosa	Umbanda	(Informação Não Disponibilizada)	15°51'43.2"/47°59'33.0"	179471/8244044
RA200003	SHA, Conj. 6, Rua 100, Ch. 399	Águas Claras	71.996-260	Organização Assistencial, Cultural, Educacional e Religiosa Ilê Axe Iyá Magba Biola (Ilê Axe Soba)	Maria de Jesus Torres Maia	Candomblé	Yalorixá Dijê de Nanã	15°51'31.6"/48°01'40.0"	818349/8244421
RA200004	SHA, Ch. 112, Conj. 5, Casa 02, Colonia Agrícola Arniqueira	Águas Claras	71.995-490	Associação Yle Axe Egbé Omô Odê	Babalorixá Marcos Antonio Pereira de Oliveira	Candomblé	Pai marquinho de Oxosse	15°51'46.9"/48°00'49.5"	819852/8243935
RA200005	SHA, Conj. 03, Ch. 03, Lt. 1, Arniqueiras	Águas Claras	71.993-520	Ile Axé Oyá e Odê	Maria do Perpétuo Socorro Magalhães	Candomblé	Mãe Socorro	15°52'28.8"/47°59'44.4"	179162/8242632
RA200006	SMPW, Quadra 3, Conj. 2, Ch. Nacional 1/3/5	Águas Claras	00.000-000	Tenda Espirita Nossa Senhora das Graças - Nação de Xangô	(Informação Não Disponibilizada)	Umbanda	(Informação Não Disponibilizada)	15°52'25.8"/47°59'42.3"	179215/8242721
RA200007	SHA, Conj. 5, Ch. 47, Conj. D, Lt. 5A	Águas Claras	71.995-297	Casa Espiritualista Caboclo das Sete Encruzilhada	Luciano Lima Oliveira	Umbanda	Luciano de Olorum	15°52'48.3"/47°58'57.0"	180558/8242022
RA210001	QN 14C, Conj. 05, Casa 15	Riacho Fundo II	71.881-135	Centro Espirita Caboclo Pena Branca	Terezinha de Jesus Gonçalves	Umbanda	(Informação Não Disponibilizada)	15°53'39.2"/48°03'09.3"	815634/8240541
RA210002	QN15D, Conj. 06, Lt. 30	Riacho Fundo II	71.640-360	Centro Espirita Sociocultural Pai Guiné de Aruanda	Sérgio Costa	Umbanda	Pai Sérgio de Oxossi	15°53'38.6"/48°02'43.4"	816405/8240547
RA220001	AOS 08, Bloco F, Apt. 604	Sudoeste/Octogonal	70.660-086	Axé Ajagum Oko Onilê Dahomé	Antonio Gomes da Costa Neto	Candomblé	(Informação Não Disponibilizada)	15°31'08.6"/47°38'12.2"	184845/8250680
RA230001	Quadra 3, Conj. A, Lt. 2	Varjão	71.540-400	Centro Espirita Tenda de Aruanda	Aderbaldo	Umbanda	Ardebaldo	15°42'42.0"/47°52'30.4"	191838/8260883



RA240001	SMPW, Quadra 13, Conj. 2, Ch. 44	Park Way	71.741-302	Ilê Axé Ijidan	Maria Dávila de Santana Yalorisá Iracema de Azaoni	Candomblé	Yracema de Obaluaôy	15°54'23.3"/47°59'04.5"	180402/8239125
RA240002	SMPW, Quadra 5, Conj. 6, Ch. 8	Park Way	71.735-506	Fraternidade Socorrista Mãe Yemanjá e Vovó Joaquina	Manoel Pessoa Monte Negro	Umbanda	Mãe de Santo Flávia de Iemanjá	15°50'31.6"/48°00'26.8"	820546/8246247
RA240003	SMPW, Quadra 4, Conj. 7, Ch. 6/12	Park Way	71.735-407	Casa das Sete Flechas, Ogum Yê	Lorena Menezes	Umbanda	(Informação Não Disponibilizada)	15°50'52.6"/47°59'39.2"	179275/8245594
RA240004	SMPW, Quadra 13, Conj. 2, Ch. 40B	Park Way	71.741-302	Fraternidade Universalista da Divina Luz Cristica	Carla Costa	Umbanda	(Informação Não Disponibilizada)	15°54'20.6"/47°59'04.0"	180416/8239213
RA240005	SMPW, Quadra 13, Lt. 2, Ch. 33, Ch. Santa Bárbara	Park Way	00.000-000	Centro Ogum Rompe Mato	Hungria Erica Proazzi	Umbanda	Mãe de Santo Hungria Erica Proazzi	15°54'01.4"/47°59'03.9"	180413/8239799
RA250001	Quadra 4, Conj. 8, Casa 44, Setor Leste, Estrutural	SCIA	71.261-495	Ylê Axé Topê - Mey - Cabana Renascer do Pai Francisco e Tia Maria	Wilma Paixão da Silva Ribeiro	Umbanda/Candomblé	(Informação Não Disponibilizada)	15°47'02.4"/47°59'26.8"	179545/8252685
RA250002	Quadra 01, Conj. 05, Casa 40, Setor Leste, Vila Estrutural	SCIA	71.261-035	Tenda Espirita Vovô Luiza de Aruanda	Adriano Carvalho Melo	Umbanda	Pai Adriano	15°47'00.0"/47°59'42.5"	200090/8255619
RA260001	Quadra AR 6, Area Especial 2/1	Sobradinho II	73.060-600	Ile asê orisá D'ewi/Centro Espirita Caboclo Boiaideiro João Chapéu de Couro	Américo Neves Filho	Umbanda/Candomblé	Pai Lilico D'oxum	15°38'29.1"/47°49'46.3"	196625/8268708
RA260002	DF-150, SH Contagem, Cond. Residencial Planalto, Conj. 1	Sobradinho II	73.070-043	Ilê Axé Idá Wurá	Lidia	Candomblé	Mãe Lidia	15°39'30.0"/47°50'42.1"	194982/8266804
RA260003	Cond. Serra Azul, Av. das Palmeiras, Quadra 12, Casa 04	Sobradinho II	73.070-045	Ilê Asê Odê Fun Mi Lâyô	Tadeu Bezerra do Nascimento	Candomblé	Pai Tadeu (Odeigo)	15°38'03.1"/47°50'58.9"	194449/8269476
RA260004	DF-150, Cond. Bem Estar, Módulo E, Casa 38	Sobradinho II	73.090-913	Nosso Lar de Umbanda Caboclo Boiaideiro	Regina	Umbanda	(Informação Não Disponibilizada)	15°39'07.8"/47°50'20.6"	195617/8267501
RA260005	GMS 1A, Lt. 04, Setor de Mansões de Sobradinho II	Sobradinho II	00.000-000	Abassá de Iansã	Joana Alves Bastos	Candomblé/Angola	(Informação Não Disponibilizada)	15°37'57.9"/47°50'01.3"	196162/8269660
RA260006	Cond. RK, Conj. Antares, Quadra U, Casa 13	Sobradinho II	73.252-900	Ylê Xangô Ayra	Airton Campos	Umbanda/Candomblé	Babalorixá Ayra Xangô	15°41'10.0"/47°49'10.8"	197745/8263776
RA260007	Núcleo Rural Lago Oeste, Rua 04, Ch. 2FB	Sobradinho II	73.100-120	Nzo Nzazi	Claudio Antônio Silva Prates	Candomblé	Tata Nuanji	15°38'56.9"/47°55'09.9"	186940/8271142
RA260008	Condomínio RK, Conj. Antares, Quadra A C/8	Sobradinho II	73.252-900	Ile ase ibu omin sudahn	Ruth da Silva Santos	Candomblé	Ruth dahn	15°41'16.8"/47°49'44.2"	196759/8263543
RA260009	Condomínio Serra Azul, Quadra 13, Casa 06	Sobradinho II	73.070-045	Ilê Axé Osun do Axé Kwê Sen Fá	Pai andre	Candomblé	(Informação Não Disponibilizada)	15°38'02.6"/47°51'01.3"	194377/8269492
RA260010	Condomínio Serra Azul, Quadra 19, Casa 13	Sobradinho II	00.000-000	Ilê D'Ogum e Iansã	Mãe Neury	Candomblé	Mãe Neury de Ogum Já	15°37'58.2"/47°50'35.4"	189296/8257667
RA260011	DF-440, Núcleo Rural 1, Ch. 2A	Sobradinho II	00.000-000	Ilê Axé Tumby Lâyô	Anderson Miranda da Rocha	Candomblé	Andy Rocha	15°41'38.7"/47°48'38.7"	198716/8262904
RA260012	DF-330, Km 07, Vc. 257, Corredor do Meio, Ch. 03 Eles	Sobradinho II	00.000-000	Nzo Kiua Kabila Duilo	José da Silva Santos	Candomblé	Zaqueu	15°41'17.2"/47°49'45.9"	196765/8263540
RA260013	DF-205, Oeste, Km 05, Ch. Cantinho da Paz n° 231	Sobradinho II	73.035-091	Grupo Espirita Ogum Beira Mar	Amenaide Guilhermina de Souza	Umbanda	Mãe Amenaide	15°35'34.1"/47°55'07.8"	186963/8273962
RA260014	DF-205 Oeste, Km 05, Ch. Cantinho da Paz n° 231	Sobradinho II	73.062-816	Fraternidade Cristica Espiritualista Estrela da Manhã	Paulo Roberto Gomes da Costa	Umbanda	Pai Paulo	15°38'54.4"/47°49'14.9"	197571/8267943
RA270001	DF-140, Km 3, Rua E, 4 CD, Setor Habitacional Tororô Cond. São Francisco II	Jardim Botânico	72.596-070	Luz e Vida	Maria de Nazaré Luz	Umbanda	Mãe Nazaré	15°57'54.1"/47°50'03.4"	196597/8232869
RA270002	DF-140, Km 8.5, Núcleo Rural Nova Betânia, Quadra 8	Jardim Botânico	71.600-000	Ilê Asê Ojuinã Sorokê	Babalorisa Veber Brasil	Candomblé	Pai Veber	15°59'25.9"/47°47'55.7"	200434/8230097
RA270003	DF-140, Km 14, Ch. 302	Jardim Botânico	72.001-195	Ilê Asê T'Ojú Labá	Dora Barreto	Candomblé	Yalorixá Dora Barreto	16°02'23.8"/47°49'33.7"	197599/8245483
RA270004	Quadra 83, Casa 10, Residencial Itaipu	Jardim Botânico	71.697-583	Ilê Asê Babá Insele Omin Owodelê	Luiz Ricardo Rabelo de Mattos	Candomblé	Babá Luizinho d'Ossala	15°53'14.6"/47°46'14.8"	203260/8241523
RA270005	Sítio Santos Dumont, Trecho 01, Ch. 26, QI 29	Jardim Botânico	00.000-000	Ilê Axé Aladê Omi	Aleksander Alves Reyss	Candomblé	(Informação Não Disponibilizada)	15°48'50.2"/47°46'31.0"	202698/8249684
RA270006	Ch. Amaralina, Núcleo Rural Santa Luzia, Atilplano Leste	Jardim Botânico	71.617-991	Cantinho Francisco de Assis	Gerson Floriz Costa Júnior	Umbanda	Júnior	15°47'57.3"/47°45'36.1"	204310/8251331
RA280001	Cond. Itapoã II, Ql. 3, Conj. E, Casa 12	Itapoã	71.590-579	Centro Espirita Antonio Legua	Francineide Sampaio Carvalho	Umbanda	(Informação Não Disponibilizada)	15°45'08.2"/47°46'37.4"	202415/8256507
RA280002	Cond. Fazendinha, Quadra 2, Conj. M, Lt. 62	Itapoã	71.596-259	Centro Espirita Vovô Francisca de Aruanda	Maria do P. S. Sampaio	Umbanda	(Informação Não Disponibilizada)	15°44'55.0"/47°46'04.0"	203404/8256926
RA280003	Cond. Fazendinha, Quadra 2, Conj. B, Lt. 4	Itapoã	71.596-226	Ylê Axé de Oxalá	Antônio Fernando Carvalho Lagos	Candomblé	Pai Fernando	15°45'11.1"/47°45'59.2"	203554/8256432
RA280004	Cond. Fazendinha, Quadra 1, Conj. A, Casa 20	Itapoã	71.596-153	Centro Espiritual de Pai Ogum de Ronda	Ivan Clara Vieira	Umbanda	Pai Ivan de Ogum	15°45'11.3"/47°46'09.1"	203259/8256422
RA280005	Quadra 31, Lt. 37, Cond. Del Lago	Itapoã	71.591-305	Centro Espirita Vovô Maria Gongá	Eduardo Jose de Moura	Umbanda	Eduardo José de Moura	15°44'55.7"/47°46'30.8"	202606/8256894
RA280006	QR 321, Casa 61, Cond. Del Lago	Itapoã	71.590-000	Templo Espirita Luz Divina	Ovidia Alves da Silva	Umbanda	Ovidia de Oxosê	15°46'26.2"/47°46'45.3"	202211/8254104
RA280007	Núcleo Rural Capoeira do Bálsamo	Itapoã	00.000-000	Tenda de Xangô Ayra do Caboclo Itajacy	(Informação Não Disponibilizada)	Candomblé	(Informação Não Disponibilizada)	15°45'05.1"/47°48'29.4"	199068/8256608
RA280008	Cond. Mansões Entre Lagos, Etapa 03, Conj. E, Casa 34, Região dos Lagos	Itapoã	73.255-900	Ilê Asê Efon Oba Okan Oju Omi	Rafaela Polito	Candomblé	Rafaela T' Osun	15°44'07.0"/47°45'09.7"	205004/8258422
RA280009	SMLI, Trecho 07, Conj. 01, Ch. Bl. Lt. 03, Núcleo Rural Corredor do Balsamo	Itapoã	00.000-000	Casa Oxum Yansã Centro de Cultura Africa (Casa de Oxum Epará)	Josania Silva	Candomblé	Josania	15°45'29.0"/47°47'04.0"	201631/8255857
RA280010	DF-250, Km 2.5, Condomínio Novo Horizonte, Quadra 04, Conj. 01, Casa 09 Região dos Lagos	Itapoã	73.255-904	Centro Espirita Caboclo Ventania de Umbanda	Francisco Erivan de Oliveira	Umbanda	Pai Erivan	15°44'52.2"/47°45'30.8"	204393/8257023
RA290001	STRC, Trecho 2, Conj. D, Lt. 15, Ch. 1, SIA Zona Industrial do Guarã	SIA	71.225-520	Tenda Afro Axé Ilê Igbonã (Acê Igbonã)	Célia Maria P. Miranda/ Carlos Henrique de Oliveira Barbosa	Candomblé	Hungbona Célia de Airá/ Huntô Carlos de Igbô	15°48'00.7"/47°59'28.2"	179512/8250909
RA300001	Setor Habitacional Samambaia (Vicente Pires), Rua 4, Ch. 29	Vicente Pires	72.001-325	Centro Espirita Caboclo Serra Negra/Tenda Espirita Caboclo Serra Negra	Leila Luzia Nogueira	Umbanda	(Informação Não Disponibilizada)	15°48'51.8"/48°02'30.5"	816911/8249358
RA300002	Rua 11, Ch. 94	Vicente Pires	72.110-800	Templo Xangô Quatro Luas	Willian	Umbanda	(Informação Não Disponibilizada)	15°48'02.5"/48°02'54.2"	816234/8250893
RA300003	SHVP Rua 4, Ch. 7A, Lt. 04, Colonia Agrícola Samambaia	Vicente Pires	72.001-250	Casa de Omolocô Obanugá	Marco de Xangô	Umbanda	Marco de Xangô	15°48'51.9"/48°01'18.1"	819067/8249331
RA310001	DF-007, Km 11, Rua do Mato, Ch. 10, Casa 04	Fercal	00.000-000	Ilê Asê Olodê Tunji Ibu	Mãe Carlinha	Candomblé	(Informação Não Disponibilizada)	15°36'30.0"/47°52'49.3"	191121/8272297

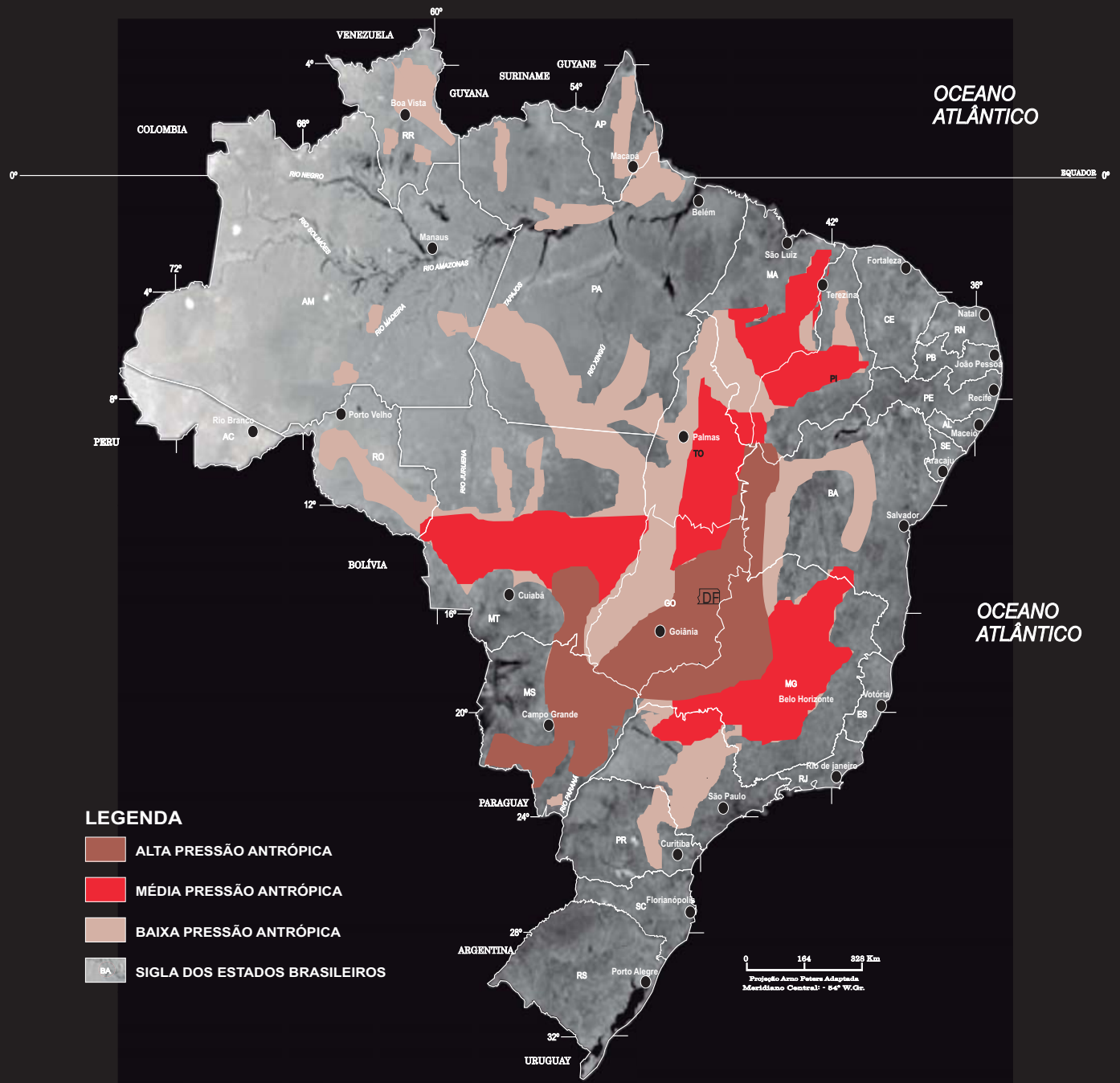
- NOTAS:**
- Determinadas informações referentes ao Código de Endereço Postal (CEP) foram adicionadas com o seguinte código: "00.000-000", devido à falta de registro oficial pela ECT (Empresa Brasileira de Correios e Telégrafos);
  - Alguns dos campos na coluna de "Nome do Terreiro" estão preenchidos da seguinte forma: "(Informação Não Disponibilizada)", devido a equipe de trabalho não ter conseguido os dados pertinentes com as lideranças por meio de contato telefônico e/ou em trabalho de campo;
  - Alguns dos campos na coluna de "Nome do Responsável" estão preenchidos da seguinte forma: "(Informação Não Disponibilizada)", devido a equipe de trabalho não ter conseguido os dados pertinentes com as lideranças por meio de contato telefônico e/ou em trabalho de campo;
  - As definições presentes na coluna "Religiões de Matrizes Africanas" foram organizadas baseadas nas informações cedidas nas fichas cadastrais pelas respectivas entidades oficiais representativas e por meio de avaliação interna realizada pela equipe do Projeto, tendo com referência o nome da casa e sua expressão escrita.
  - Alguns dos campos na coluna de "Nome Social" estão preenchidos da seguinte forma: "(Informação Não Disponibilizada)", devido a equipe de trabalho não ter conseguido os dados pertinentes com as lideranças por meio de contato telefônico e/ou em trabalho de campo;

# **PARTE III**

## **DISTRIBUIÇÃO ESPACIAL DOS TERREIROS DE MATRIZ AFRICANA NO DISTRITO FEDERAL DO BRASIL POR REGIÃO ADMINISTRATIVA**

# MAPA 12

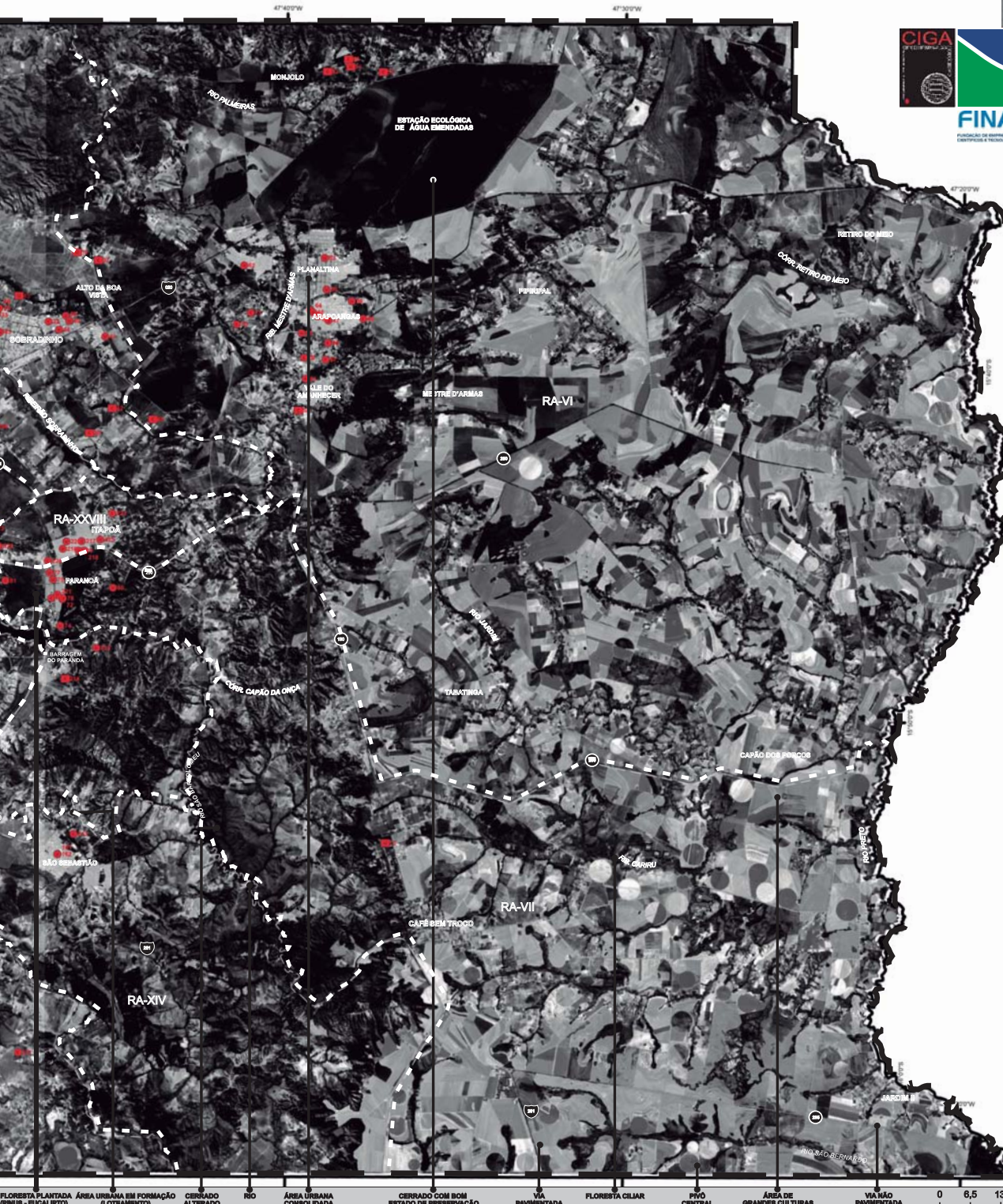
## DISTRIBUIÇÃO ESPACIAL DOS NÍVEIS DE PRESSÃO ANTRÓPICA NO ECOSISTEMA DO CERRADO - BRASIL





# MATRIZ AFRICANA NO DISTRITO FEDERAL - BRASIL

## ATUALIZAÇÃO ESPACIAL 2018 -



RA XI - CRUZEIRO	RA XXII - SUDOESTE / OTOGONAL
RA XII - SAMAMBAIA	RA XXIII - VARJÃO
RA XIII - SANTA MARIA	RA XXIV - PARK WAY
RA XIV - SÃO SEBASTIÃO	RA XXV - SCIA
RA XV - RECANTO DAS EMAS	RA XXVI - SOBRADINHO II
RA XVI - LAGO SUL	RA XXVII - JARDIM BOTÂNICO
RA XVII - RIACHO FUNDO	RA XXVIII - ITAPOÁ
RA XVIII - LAGO NORTE	RA XXIX - SIA
RA XIX - CANDANGOLÂNDIA	RA XXX - VICENTE PIRES
RA XX - ÁGUAS CLARAS	RA XXXI - FERCAL

FLORESTA PLANTADA (PIRUS - BUCALIFRUTO) | ÁREA URBANA EM FORMAÇÃO (LOTEAMENTO) | CERRADO ALTERADO | RIO | ÁREA URBANA CONSOLIDADA | CERRADO COM BOM ESTADO DE PRESERVAÇÃO | VIA PAVIMENTADA | FLORESTA CILAR | PIVO CENTRAL | ÁREA DE GRANDES CULTURAS | VIA NÃO PAVIMENTADA | 0 6,5 13 Km | 1: 650.000

### DE MATRIZ AFRICANA

#### TERREIROS COM LOCALIZAÇÃO URBANA

A cidade é o grande espaço de encontro e dos fluxos espaciais. Nesta está a complexidade das soluções e dos problemas que são refletidos nos desequilíbrios das incongruências e incompatibilidades de uso. No espaço urbano é onde se encontra a significativa maioria da população do país e este fato geográfico merece atenção especial quando tratamos das soluções e resoluções das demandas da cidade. Os terrenos religiosos de matriz africana localizados no espaço urbano são os mais planejados e os que sofrem mais pressão nos disputas pelo uso do território. No espaço urbano do DF estão localizados a significativa maioria dos terrenos.

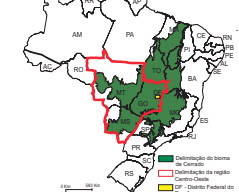
### TERREIROS COM LOCALIZAÇÃO RURAL

O território é a grande instância geográfica de compreensão das distintas formas de ocupação e ordenamento de seus conflitos territoriais e harmonias. No espaço rural com seus variados usos (agrícola, cobertura vegetal preservada ou alterada, recreativas, dentre outros) são presentes também os elementos de matriz africana com as suas referências de conexão com a natureza (muitas vezes denominadas de vivas), como mata, um tipo de território usado e portanto convivendo com as disputas na mudança de paisagens geográficas. No Distrito Federal são registradas algumas ocorrências referenciadas nas zonas agrícolas, rural e dos Cerrados.

### SÍTIO-ESPAÇO DE RELEVÂNCIA PARA OS TERREIROS RELIGIOSOS AFROBRASILEIROS

Os elementos da natureza como uma paisagem, uma floresta, um rio, uma árvore, dentre outras, assim como, dimensões dos espaços urbanos como encruzilhadas, grandes avenidas, uma praça, sítios de muito movimento, são referências espaciais importantes para as religiões de matriz africana. Alguns espaços geográficos se tornam significativos na historicidade das religiões de matriz africana no território. No espaço do DF existem vários registros nos espaços urbanos, quanto no rural. Destacamos um sítio mais significativo, nesta oportunidade, a Praça dos Cerrados.

### O BRASIL E O CENTRO-OESTE

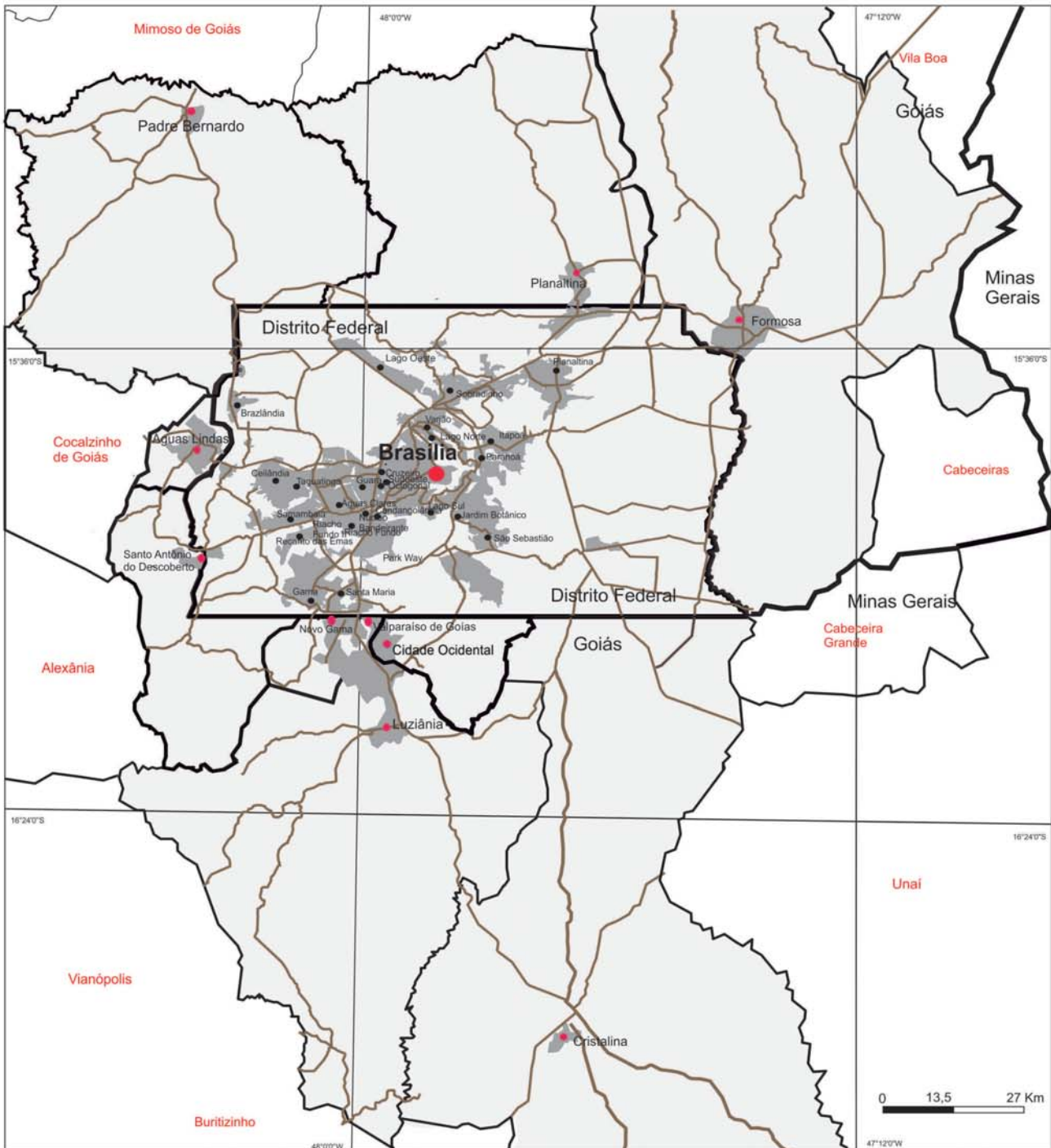


### O DF E A ÁREA METROPOLITANA



## MAPA 14

# MAPA DA ÁREA METROPOLITANA DE BRASÍLIA



### LEGENDA

- Espaço das Unidades Políticas da Área Metropolitana
- Sede de Município da Área Metropolitana
- Mancha Urbana Metropolitana
- Limites das Unidades Políticas Nacionais

- Centro da Área Metropolitana
- Localidade do Distrito Federal
- Sistema Viário Estrutural
- Limite Municipal
- Outros Municípios da Região

### Localização da Área



### III.1 OS TERREIROS NO ESPAÇO DAS REGIÕES ADMINISTRATIVAS DO DISTRITO FEDERAL DO BRASIL





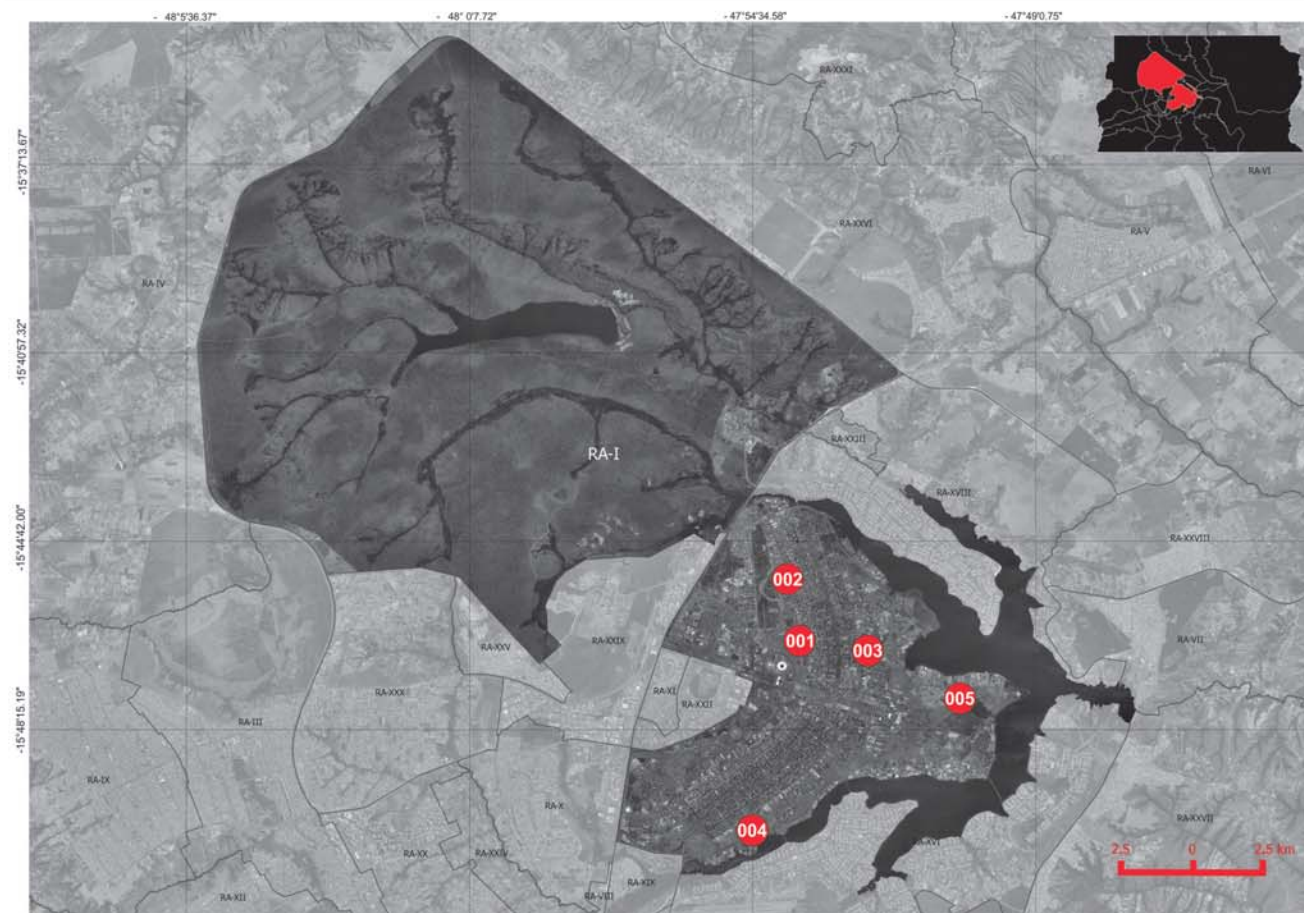
# MAPEAMENTO DOS TERREIROS DO DISTRITO FEDERAL DO BRASIL

1A. ETAPA - CARTOGRAFIA BÁSICA



"PESQUISA DO MAPEAMENTO DOS TERREIROS DO DISTRITO FEDERAL DO BRASIL - 1ª. ETAPA CARTOGRAFIA BÁSICA (MAPEAMENTO DOS POVOS E COMUNIDADES TRADICIONAIS DE MATRIZ AFRICANA / 1ª. ETAPA - CARTOGRAFIA DO DISTRITO FEDERAL)"

## RA I - BRASÍLIA



<b>RA010001001</b>	- Casa Luz de Yorimá de Umbanda Iniciática
<b>RA010002002</b>	- Centro Espirita Assistencial Nossa Senhora da Glória CEANSG
<b>RA010003003</b>	- Centro Espirita Tenda de Oxalá - CETO
<b>RA010004004</b>	- Centro Espirita Pai Joaquim de Aruanda - COBRA CORAL
<b>RA010005005</b>	- Tenda de Umbanda Nossa Senhora das Graças - TUNGRA

Fonte: Ficha Cadastral Federação de Umbanda e Candomblé do DF e Entorno, Brasília - DF, 2017 / Trabalho de Campo da Pesquisa do Mapeamento de Terreiros do DF - Cartografia Básica (MTDFCB), Brasília - DF, 2017. Elaboração: Equipe Básica do MTDFCB, CIGA-Projeto GEOAFRO E-mail: cartografia@unb.br, BsB-DF, 2017. Parceria Institucional: CIGA-UnB/Projeto GEOAFRO\FCP-MINc\Finatec.





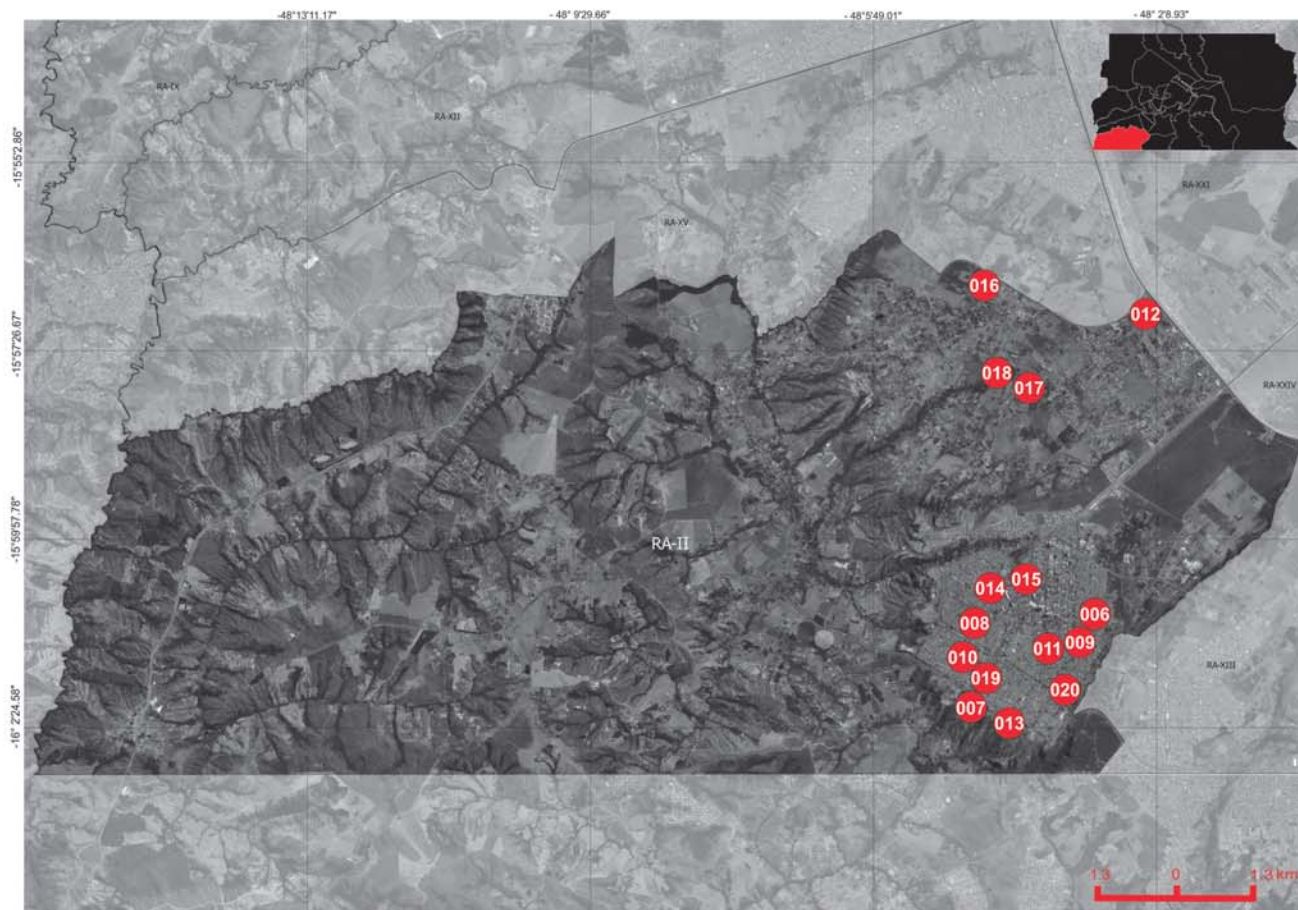
# MAPEAMENTO DOS TERREIROS DO DISTRITO FEDERAL DO BRASIL

## 1ª. ETAPA - CARTOGRAFIA BÁSICA



"PESQUISA DO MAPEAMENTO DOS TERREIROS DO DISTRITO FEDERAL DO BRASIL - 1ª. ETAPA CARTOGRAFIA BÁSICA (MAPEAMENTO DOS POVOS E COMUNIDADES TRADICIONAIS DE MATRIZ AFRICANA / 1ª. ETAPA - CARTOGRAFIA DO DISTRITO FEDERAL)"

### RA II - GAMA



<b>RA020001006</b>	- Cantinho de Tia Chiquinha da Luz de Oxalá
<b>RA020002007</b>	- Centro Espirita Caboclo Pena Branca
<b>RA020003008</b>	- Ylé Axé Omim Ajaré
<b>RA020004009</b>	- Ilé Axé Oxum e Xangô
<b>RA020005010</b>	- Tenda de Umbanda Pai Xangô Cosme e Damião
<b>RA020006011</b>	- Centro Espirita São Jorge
<b>RA020007012</b>	- Centro Espirita Social Cultural Pai Tomé de Aruanda
<b>RA020008013</b>	- Ilé Axé Omo Ketu Ofa de Prata/ Centro Espirita Ilé Axe Ode Consule/ Sociedade Beneficente Luz Divina
<b>RA020009014</b>	- Cabana da Mãe Benedita
<b>RA020010015</b>	- Terreiro de Candomblé Oxum Obaluaie
<b>RA020011016</b>	- Inzo Hanba Ua Maza Hangolo
<b>RA020012017</b>	- Ylé Ase Okofogyan
<b>RA020013018</b>	- Tumbalê Junçara Filho
<b>RA020014019</b>	- Tenda Espirita Imaculada Conceição
<b>RA020015020</b>	- Ilé Iansã de Ore



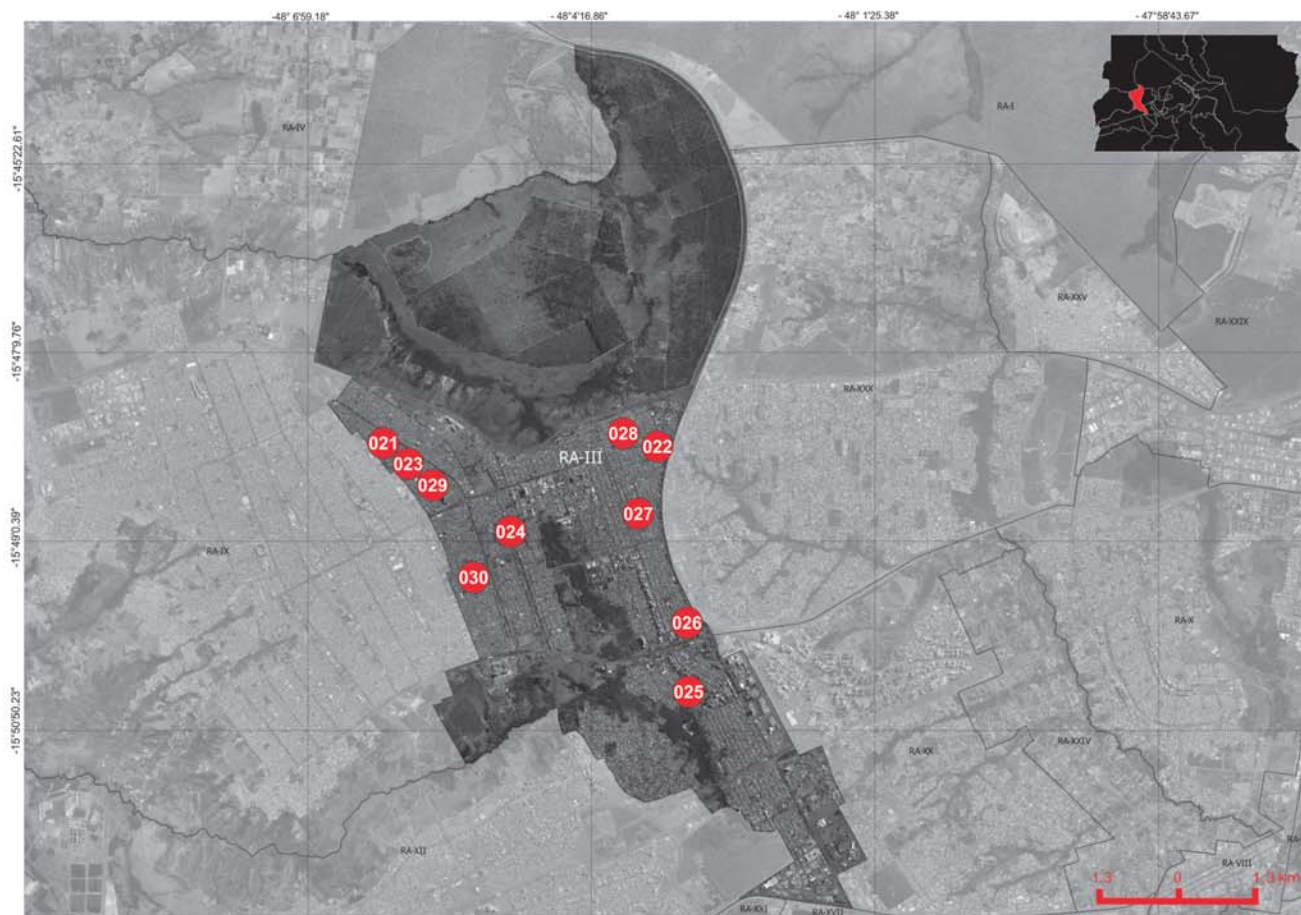
# MAPEAMENTO DOS TERREIROS DO DISTRITO FEDERAL DO BRASIL

1A. ETAPA - CARTOGRAFIA BÁSICA



"PESQUISA DO MAPEAMENTO DOS TERREIROS DO DISTRITO FEDERAL DO BRASIL - 1ª. ETAPA CARTOGRAFIA BÁSICA (MAPEAMENTO DOS POVOS E COMUNIDADES TRADICIONAIS DE MATRIZ AFRICANA / 1ª. ETAPA - CARTOGRAFIA DO DISTRITO FEDERAL)"

## RA III - TAGUATINGA



<b>RA030001021</b>	- Ibugbe Iborisa Ouwon Omo Osun
<b>RA030002022</b>	- Tenda Espirita Cabocio Pena Azul
<b>RA030003023</b>	- Centro Espirita Nossa Senhora da Piedade
<b>RA030004024</b>	- Centro Espirita Santa Barbara
<b>RA030005025</b>	- Centro Espirita Vovó Maria Nagô
<b>RA030006026</b>	- Ibugbe Iborisa Ouwon Omo Osun
<b>RA030007027</b>	- Centro Espirita Organização Espiritualista Brasiliense
<b>RA030008028</b>	- Tenda Espirita São Francisco de Assis
<b>RA030009029</b>	- Centro Espirita Cabana de Iansã
<b>RA030010030</b>	- Centro Espirita de Umbanda Fé, Amor e Caridade



# MAPEAMENTO DOS TERREIROS DO DISTRITO FEDERAL DO BRASIL

1ª. ETAPA - CARTOGRAFIA BÁSICA



"PESQUISA DO MAPEAMENTO DOS TERREIROS DO DISTRITO FEDERAL DO BRASIL - 1ª. ETAPA CARTOGRAFIA BÁSICA (MAPEAMENTO DOS POVOS E COMUNIDADES TRADICIONAIS DE MATRIZ AFRICANA / 1ª. ETAPA - CARTOGRAFIA DO DISTRITO FEDERAL)"

## RA IV - BRAZLÂNDIA



**RA040001031 - Centro Espirita Pai Urubatan**

Fonte: Ficha Cadastral Federação de Umbanda e Candomblé do DF e Entorno, Brasília - DF, 2017 / Trabalho de Campo da Pesquisa do Mapeamento de Terreiros do DF - Cartografia Básica (MTDFCB), Brasília - DF, 2017. Elaboração: Equipe Básica do MTDFCB, CIGA-Projeto GEOAFRO E-mail: cartografia@unb.br, BsB-DF, 2017. Parceria Institucional: CIGA-UnB/Projeto GEOAFRO/FCP-MI/InC/Finatéc.



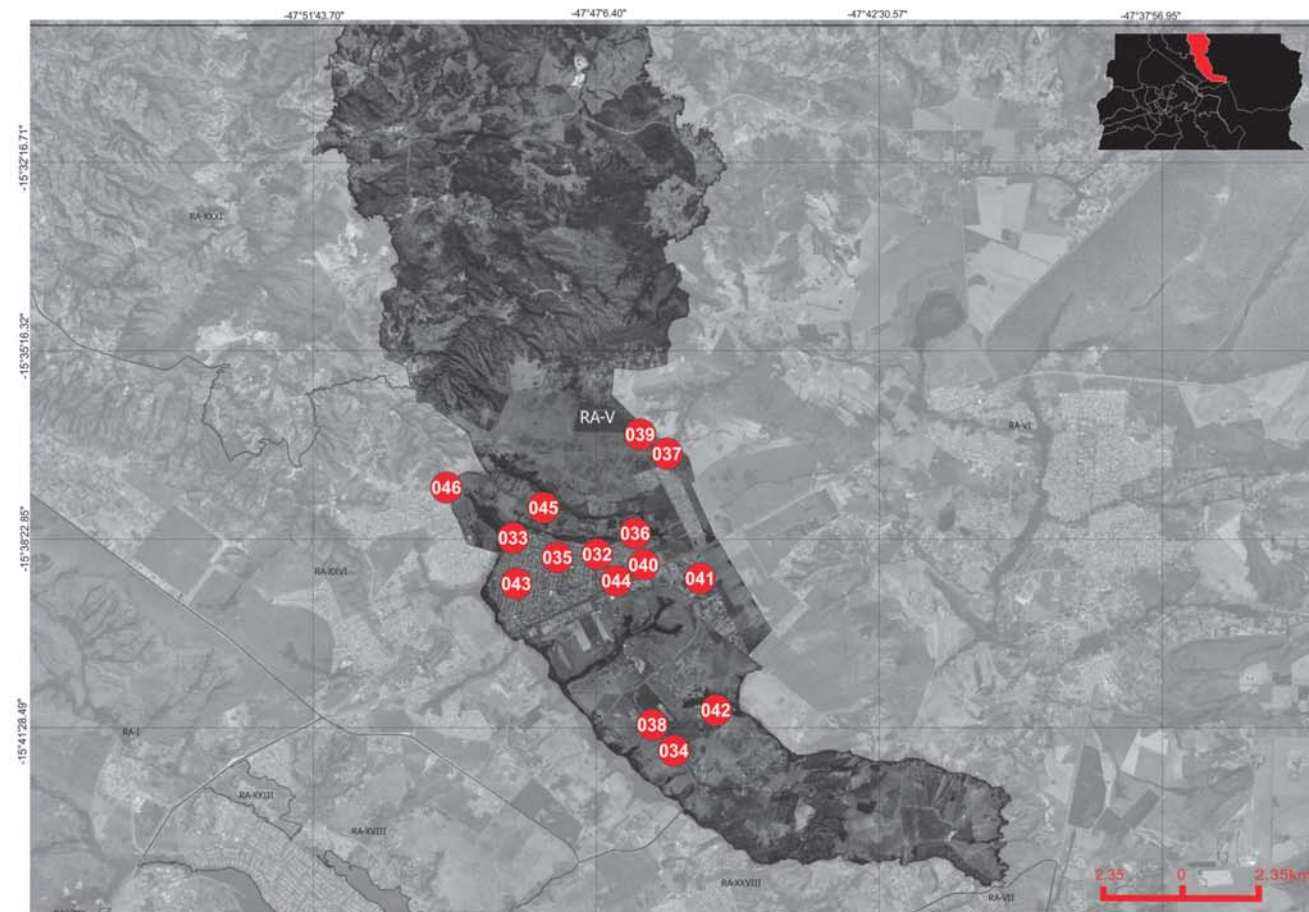
# MAPEAMENTO DOS TERREIROS DO DISTRITO FEDERAL DO BRASIL

1A. ETAPA - CARTOGRAFIA BÁSICA



"PESQUISA DO MAPEAMENTO DOS TERREIROS DO DISTRITO FEDERAL DO BRASIL - 1ª. ETAPA CARTOGRAFIA BÁSICA (MAPEAMENTO DOS POVOS E COMUNIDADES TRADICIONAIS DE MATRIZ AFRICANA / 1ª. ETAPA - CARTOGRAFIA DO DISTRITO FEDERAL)"

## RA V - SOBRADINHO



<b>RA050001032</b>	-	Ylê Axé Xangô Aganjú
<b>RA050002033</b>	-	Ilê Jagun Oxum Axé Opô Inle
<b>RA050003034</b>	-	Tenda Espirita Ogum Megê
<b>RA050004035</b>	-	Tenda Espiritual Mata Virgem e Caboclo Ventania da Mata
<b>RA050005036</b>	-	Centro Espirita Cabloco Sete Estrela
<b>RA050006037</b>	-	Ilê Ase Oba Torun
<b>RA050007038</b>	-	Ilê Ase Sangoniyi
<b>RA050008039</b>	-	Fraternidade Espiritualista Arcanjo Yramael
<b>RA050009040</b>	-	Centro Espirita Xangô Sambara
<b>RA050010041</b>	-	Tenda Espirita Cabocla Jupira das Matas
<b>RA050011042</b>	-	Ilê Ase Ayra Dyre
<b>RA050012043</b>	-	Tenda de Iemanjá
<b>RA050013044</b>	-	Centro Espirita Zé Piliintra
<b>RA050014045</b>	-	Casa Grande de Ogum
<b>RA050015046</b>	-	Ilê Axé T'Oyá/Casa de candomblé Djedje Mahin



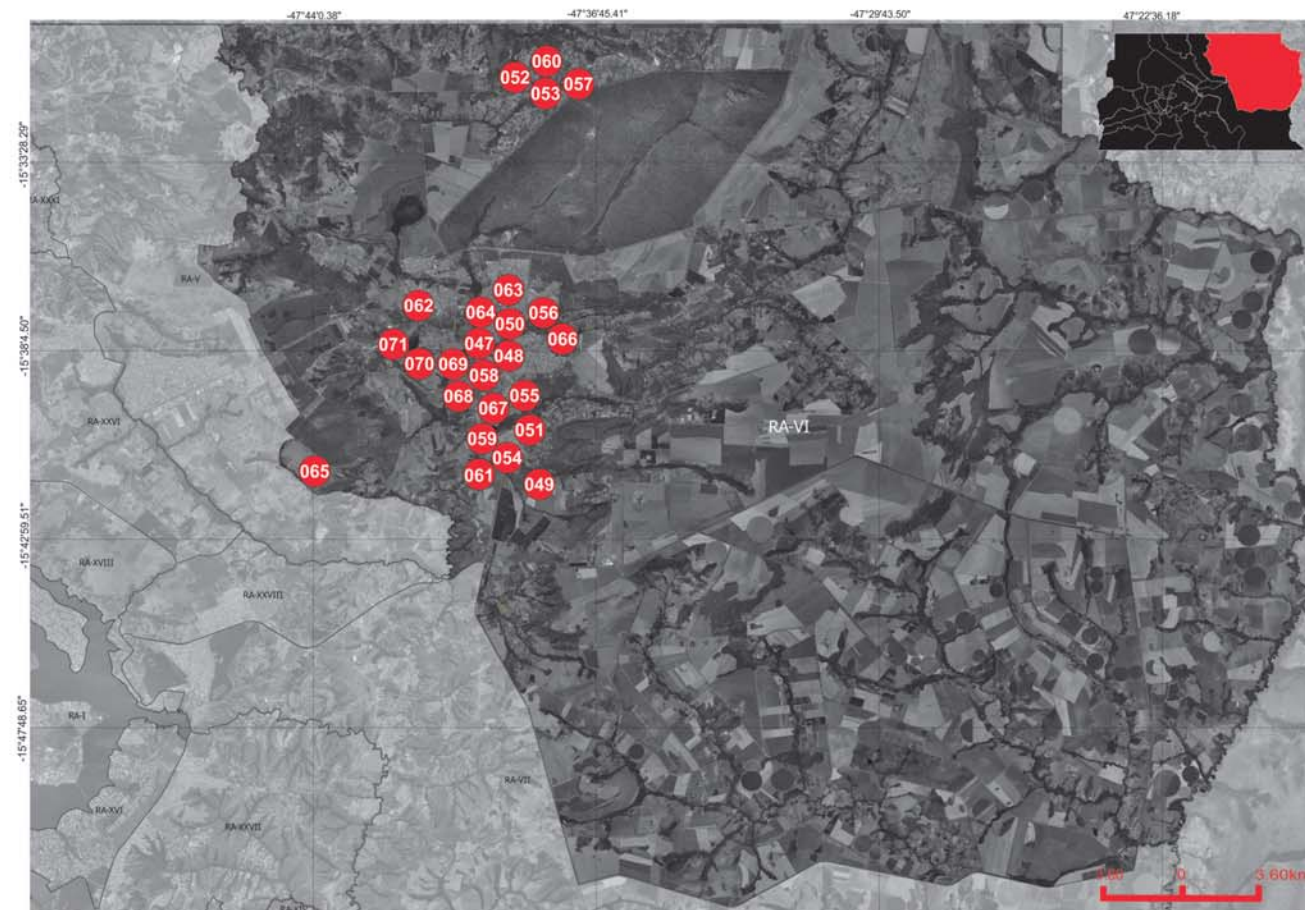
# MAPEAMENTO DOS TERREIROS DO DISTRITO FEDERAL DO BRASIL

## 1ª. ETAPA - CARTOGRAFIA BÁSICA



"PESQUISA DO MAPEAMENTO DOS TERREIROS DO DISTRITO FEDERAL DO BRASIL - 1ª. ETAPA CARTOGRAFIA BÁSICA (MAPEAMENTO DOS POVOS E COMUNIDADES TRADICIONAIS DE MATRIZ AFRICANA / 1ª. ETAPA - CARTOGRAFIA DO DISTRITO FEDERAL)"

### RA VI - PLANALTINA



<b>RA060001047</b>	- Centro Espirita Oxosse 7 Estrela
<b>RA060002048</b>	- Tenda Caboclo Tupinambá
<b>RA060003049</b>	- Associação Tenda Espirita Congo do Ouro / Asé Sonti Afenti Oyábale Xoroquê - Pai Dudu
<b>RA060004050</b>	- Centro Espirita Caboclo Gentil
<b>RA060005051</b>	- Tenda São Geronimo da Cachoeiras
<b>RA060006052</b>	- Ilê Asé Eiyelê Ogê/Aldeia Pena Azul
<b>RA060007053</b>	- Ordem Iniciática Cruzeiro Divino
<b>RA060008054</b>	- Ilê Axe Omo Ora Xaxara de Prata – Casa dos Filhos do Sol
<b>RA060009055</b>	- Ilê Odé Axé Opó Inlé
<b>RA060010056</b>	- Centro de Umbanda Cavaleiros de Ogum - CUCO
<b>RA060011057</b>	- Ilê Axe Oya Bale
<b>RA060012058</b>	- Ilê Axé Iemanjá Oguntê/Ilê Asé Omin Owinka
<b>RA060013059</b>	- Nzu Kia Angurucemavulu ( Filhos do Bate-folhinha do DF)
<b>RA060014060</b>	- Kwe Dan Falu Meji
<b>RA060015061</b>	- Tenda de Oxala
<b>RA060016062</b>	- Centro Espirita Santa Barbara
<b>RA060017063</b>	- Centro Espirita Nossa Senhora de Fatima
<b>RA060018064</b>	- Templo de Umbanda Caboclo Pena Branca Nascente do Sol
<b>RA060019065</b>	- Templo de Orixá Ifá Aje
<b>RA060020066</b>	- Ylê Asé Obá T'Oyó
<b>RA060021067</b>	- Sejá Unqwuê Sobó
<b>RA060022068</b>	- Centro Espirita Zé Pulintra
<b>RA060023069</b>	- Centro Espirita do Oxosi
<b>RA060024070</b>	- Isê Ase Oyá Odé Omim Alé
<b>RA060025071</b>	- Isê Asé Oxum Opó Oyá Onira

Fonte: Ficha Cadastral Federação de Umbanda e Candomblé do DF e Entorno, Brasília - DF, 2017 / Trabalho de Campo da Pesquisa do Mapeamento de Terreiros do DF - Cartografia Básica (MTDFCB), Brasília - DF, 2017. **Elaboração:** Equipe Básica do MTDFCB, CIGA-Projeto GEOAFRO E-mail: cartografia@umb.br, BSB-DF, 2017. **Parceria Institucional:** CIGA-UnB/Projeto GEOAFRO/FCP-MiInC./Finatec.



# MAPEAMENTO DOS TERREIROS DO DISTRITO FEDERAL DO BRASIL

1A. ETAPA - CARTOGRAFIA BÁSICA



"PESQUISA DO MAPEAMENTO DOS TERREIROS DO DISTRITO FEDERAL DO BRASIL - 1ª. ETAPA CARTOGRAFIA BÁSICA (MAPEAMENTO DOS POVOS E COMUNIDADES TRADICIONAIS DE MATRIZ AFRICANA / 1ª. ETAPA - CARTOGRAFIA DO DISTRITO FEDERAL)"

## RA VII - PARANOÁ



RA070001072	----
RA070002073	- Tenda Espiritual Zé Pilintra
RA070003074	- Templo Espiritual Pai Joaquim das Cachoenas
RA070004075	- Centro Espirita Caboclo Cobra Coral
RA070005076	- Templo Indiano Universal
RA070006077	- Centro Espirita Caboclo Boiadeiro da Mare
RA070007078	- Tenda Espirita Ebami Eliane
RA070008079	- Centro Espirita Sao Jorge Guerreiro e Rei Ricardino
RA070009080	- Tenda Espirita Caboclo Tupinambá
RA070010081	- Ilê Axé Oya Bagã



# MAPEAMENTO DOS TERREIROS DO DISTRITO FEDERAL DO BRASIL

1A. ETAPA - CARTOGRAFIA BÁSICA



"PESQUISA DO MAPEAMENTO DOS TERREIROS DO DISTRITO FEDERAL DO BRASIL - 1ª. ETAPA CARTOGRAFIA BÁSICA (MAPEAMENTO DOS POVOS E COMUNIDADES TRADICIONAIS DE MATRIZ AFRICANA / 1ª. ETAPA - CARTOGRAFIA DO DISTRITO FEDERAL)"

## RA VIII - NÚCLEO BANDEIRANTE



- |                    |                                                                                          |
|--------------------|------------------------------------------------------------------------------------------|
| <b>RA080001082</b> | - Centro de Umbanda Pai Francisco / Associação Espirita Pai Francisco Fé Amor e Caridade |
| <b>RA080002083</b> | - Centro Espirita Lage Grande / Nzo Ndembua Nzambi                                       |
| <b>RA080003084</b> | - Tenda Espirita São Jerônimo                                                            |

Fonte: Ficha Cadastral Federação de Umbanda e Candomblé do DF e Entorno, Brasília - DF, 2017 / Trabalho de Campo da Pesquisa do Mapeamento de Terreiros do DF - Cartografia Básica (MTDFCB), Brasília - DF, 2017. Elaboração: Equipe Básica do MTDFCB, CIGA-Projeto GEOAFRO E-mail: cartografia@unb.br, BSB-DF, 2017. Parceria Institucional: CIGA-UnB/Projeto GEOAFRO/FCP-MiInC./Finatec.



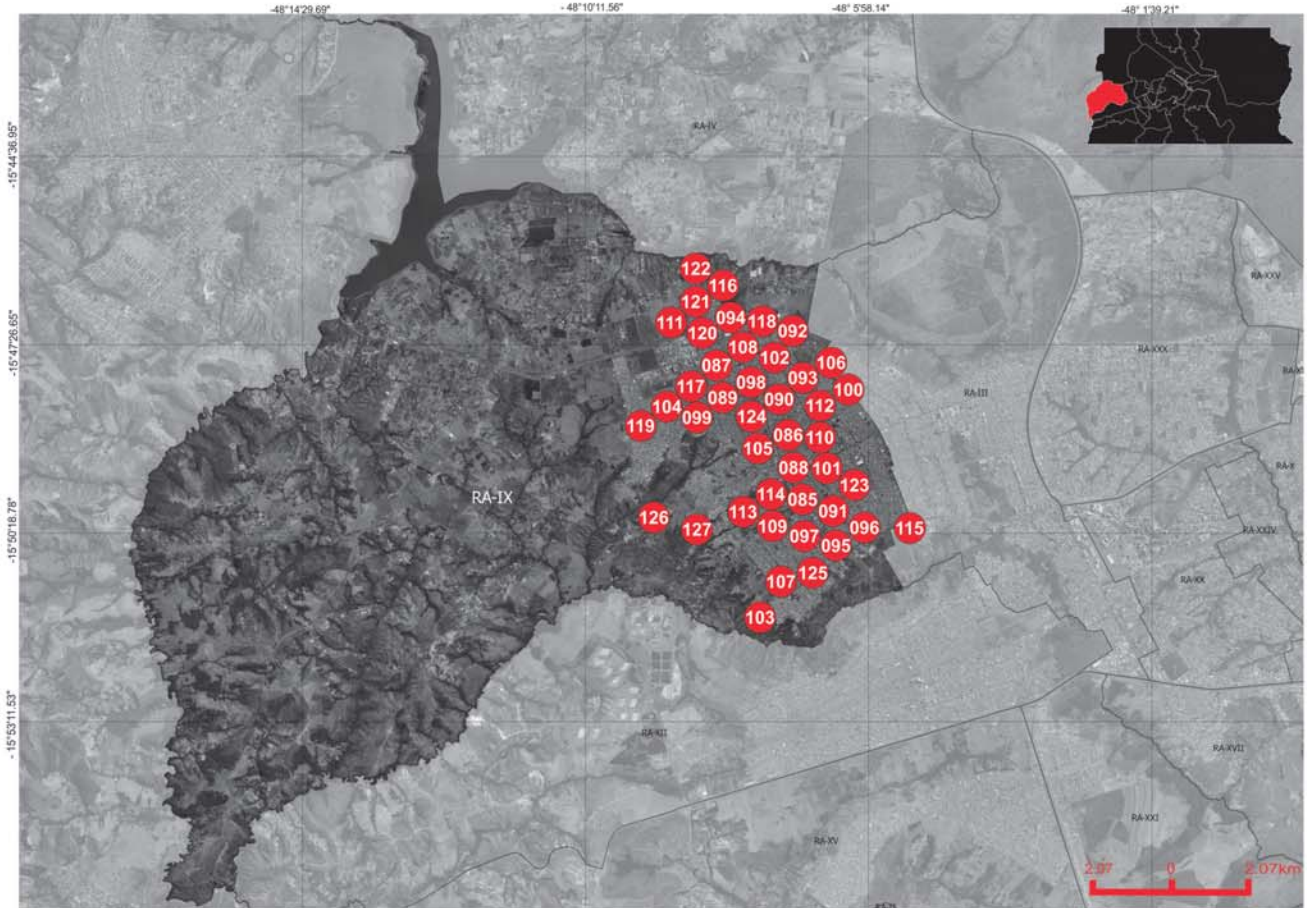
# MAPEAMENTO DOS TERREIROS DO DISTRITO FEDERAL DO BRASIL

1A. ETAPA - CARTOGRAFIA BÁSICA



"PESQUISA DO MAPEAMENTO DOS TERREIROS DO DISTRITO FEDERAL DO BRASIL - 1ª. ETAPA CARTOGRAFIA BÁSICA (MAPEAMENTO DOS POVOS E COMUNIDADES TRADICIONAIS DE MATRIZ AFRICANA / 1ª. ETAPA - CARTOGRAFIA DO DISTRITO FEDERAL)"

## RA IX - CEILÂNDIA



<b>RA090001085</b> - Centro Espirita Xango e Iemanjá	<b>RA090023107</b> - Centro Espirita Caboclo Junco Verde
<b>RA090002086</b> - Centro Espirita Cobra Coral	<b>RA090024108</b> - Centro Espirita Nossa Senhora da Piedade
<b>RA090003087</b> - Tenda Espiritual de Nanañ e Ogum	<b>RA090025109</b> - Ilê Ifé Imoi D'Osun Omimsileui
<b>RA090004088</b> - Centro Espirita Ogum Guerreiro	<b>RA090026110</b> - Centro Espirita Caboclo Sete Leguas Bugi Bua e Cigano
<b>RA090005089</b> - Centro Espirita Nossa Senhora do Carmo	<b>RA090027111</b> - Terreiro Mutalambô de Mãe Zezé
<b>RA090006090</b> - Casa de Caridade Umbandista Pai Pedro	<b>RA090028112</b> - Kwe Sogbo Adan
<b>RA090007091</b> - Congregação Espirita Sete Encruzilhada	<b>RA090029113</b> - Ilê Asé Ijêná Ati Olófá Omí
<b>RA090008092</b> - Centro Espirita Ylé Obá	<b>RA090030114</b> - Yle Ase Citomei (Casa de Osaguián)
<b>RA090009093</b> - Centro Espirita Comunitario Pai Joaquim de Aruanda	<b>RA090031115</b> - Ilê Axe Omo Ode Iboalama
<b>RA090010094</b> - Abássá Ogum Tayó	<b>RA090032116</b> - Centro Espirita Vovô Maria Conga
<b>RA090011095</b> - Centro Espirita Cabocla Jurema	<b>RA090033117</b> - Terreiro do Vô Congo
<b>RA090012096</b> - Seara Espirita de Umbanda Ogum Oxosse e Xangô	<b>RA090034118</b> - Ilê Aşé Ode Mare
<b>RA090013097</b> - Tenda Espiritual Pai Benedito das Almas	<b>RA090035119</b> - Ilê Axé Yansã de Balé
<b>RA090014098</b> - Tenda Espiritual 7 Orixás	<b>RA090036120</b> - Centro Espirita Pai João da Mata Virgem e Caboclo Tupinambá
<b>RA090015099</b> - Centro Espirita Reino dos Orixás	<b>RA090037121</b> - Abaluaí Oxum
<b>RA090016100</b> - Centro Espirita Luz e Verdade Cabocla Jurema / Ilê Ase Ode Onisequm	<b>RA090038122</b> - Tenda Espirita Caboclo Boiadeira
<b>RA090017101</b> - Associação Espirita Pai Cambinda - ASSEPAC	<b>RA090039123</b> - Centro Espirita Vovô Cambina de Arunda e Mestre Zé Pilintra das Almas
<b>RA090018102</b> - Centro Espirita Caminheiros de ST. Antônio de Pádua - CECSAP	<b>RA090040124</b> - Centro Espirita Ogun Iara
<b>RA090019103</b> - Corte da Planta Myllegé - Chácara do Pai Jorge de Oxossi	<b>RA090041125</b> - Centro Espirita Nossa Senhora Aparecida
<b>RA090020104</b> - Congregação Mestre Zé Pilintra	<b>RA090042126</b> - Tenda Umbandista Congregação Valor Divino
<b>RA090021105</b> - Centro Beneficente e Caridade Oxosse Urubatan	<b>RA090043127</b> - Centro Espirita Rei Tranca Rua da Encruzadas Ilê Axe de Oxala
<b>RA090022106</b> - Centro Espirita Caboclo Peri	

Fonte: Ficha Cadastral Federação de Umbanda e Candomblé do DF e Entorno, Brasília - DF, 2017 / Trabalho de Campo da Pesquisa do Mapeamento de Terreiros do DF - Cartografia Básica (MTDFCB), Brasília - DF, 2017. Elaboração: Equipe Básica do MTDFCB, CIGA-Projeto GEOAFRO E-mail: cartografa@unb.br, BSB-DF, 2017. Parceria Institucional: CIGA-UnB/Projeto GEOAFRO/FCP-MiNC./Finatéc.





# MAPEAMENTO DOS TERREIROS DO DISTRITO FEDERAL DO BRASIL

## 1A. ETAPA - CARTOGRAFIA BÁSICA



"PESQUISA DO MAPEAMENTO DOS TERREIROS DO DISTRITO FEDERAL DO BRASIL - 1ª. ETAPA CARTOGRAFIA BÁSICA (MAPEAMENTO DOS POVOS E COMUNIDADES TRADICIONAIS DE MATRIZ AFRICANA / 1ª. ETAPA - CARTOGRAFIA DO DISTRITO FEDERAL)"

### RA X - GUARÁ



<b>RA100001128</b>	- Centro Espirita Caboclo Serra Negra de Umbanda
<b>RA100002129</b>	- Templo Espiritualista Umbandista É Tempo de Unir – TEUTU
<b>RA100003130</b>	- Ilê Omin Asé Osagyan
<b>RA100004131</b>	- Ilê Asé Obaluwaye Azanssun - CCAB
<b>RA100005132</b>	- Centro Espirita Recanto do Pai Benedito
<b>RA100006133</b>	- Centro Espirita Caboclo Tupinambá



# MAPEAMENTO DOS TERREIROS DO DISTRITO FEDERAL DO BRASIL

1A. ETAPA - CARTOGRAFIA BÁSICA



"PESQUISA DO MAPEAMENTO DOS TERREIROS DO DISTRITO FEDERAL DO BRASIL - 1ª. ETAPA CARTOGRAFIA BÁSICA (MAPEAMENTO DOS POVOS E COMUNIDADES TRADICIONAIS DE MATRIZ AFRICANA / 1ª. ETAPA - CARTOGRAFIA DO DISTRITO FEDERAL)"

## RA XI -CRUZEIRO



**RA110001134 - Portal de Oxalá**

Fonte: Ficha Cadastral Federação de Umbanda e Candomblé do DF e Entorno, Brasília - DF, 2017 / Trabalho de Campo da Pesquisa do Mapeamento de Terreiros do DF - Cartografia Básica (MTDFCB), Brasília - DF, 2017. Elaboração: Equipe Básica do MTDFCB, CIGA-Projeto GEOAFRO E-mail: cartografia@unb.br, BSB-DF, 2017. Parceria Institucional: CIGA-UnB/Projeto GEOAFRO/FCP-MiInC/Finatec.



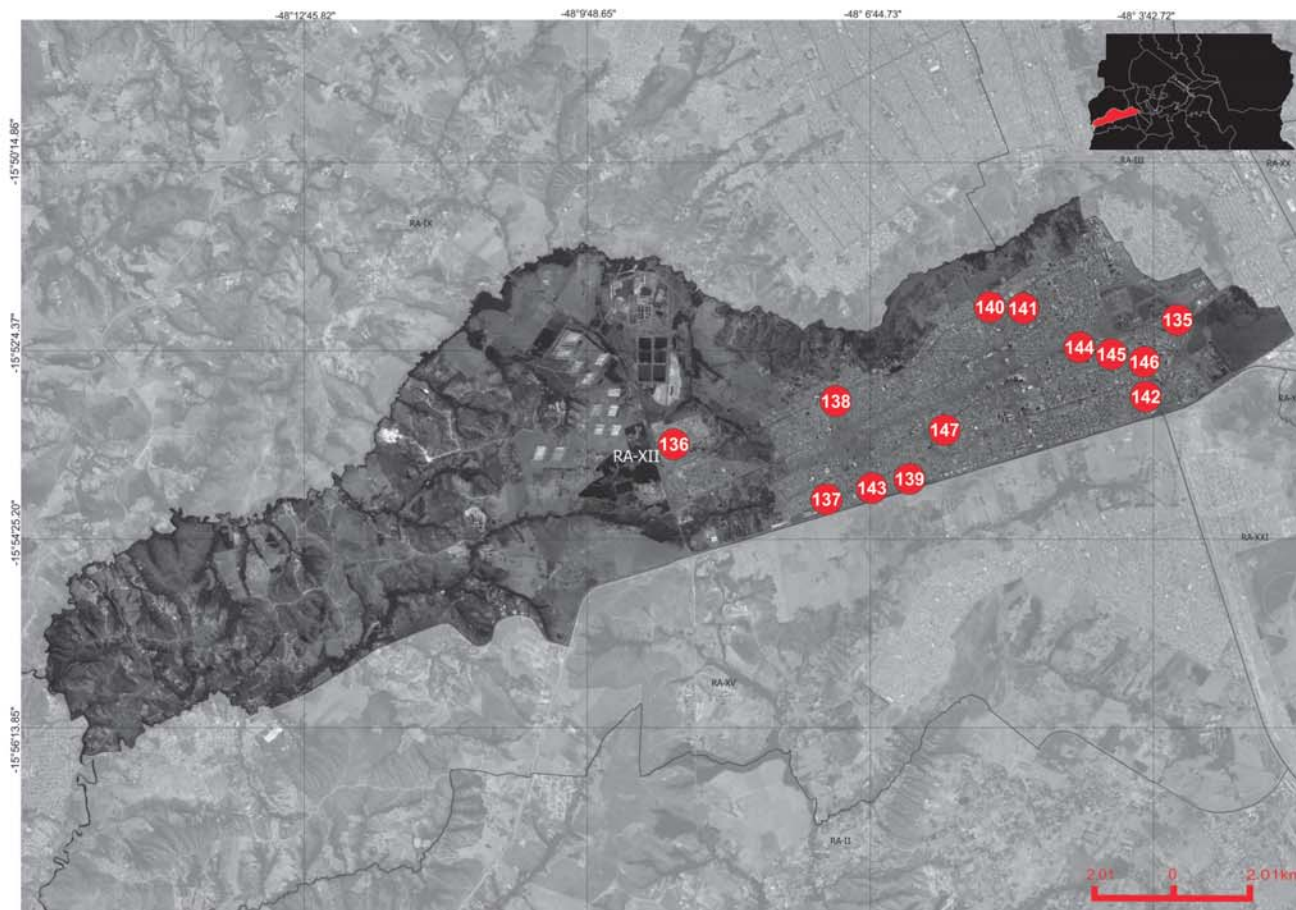
# MAPEAMENTO DOS TERREIROS DO DISTRITO FEDERAL DO BRASIL

## 1A. ETAPA - CARTOGRAFIA BÁSICA



"PESQUISA DO MAPEAMENTO DOS TERREIROS DO DISTRITO FEDERAL DO BRASIL - 1ª. ETAPA CARTOGRAFIA BÁSICA (MAPEAMENTO DOS POVOS E COMUNIDADES TRADICIONAIS DE MATRIZ AFRICANA / 1ª. ETAPA - CARTOGRAFIA DO DISTRITO FEDERAL)"

### RA XII - SAMAMBAIA



RA120001135	- Tenda Espirita Vovó Maria Conga
RA120002136	- Yle Axe Ode Omi Onira
RA120003137	- Templo Espiritual da Rosa Branca
RA120004138	- Centro Espirita Xangô 7 Pedreiras
RA120005139	- Sociedade Beneficiente Afro - Brasileiro Egbé Omoín Ase Oya
RA120006140	- Centro Espirita Santa Bárbara
RA120007141	- Ilê Alaaketu Aṣẹ Òiyà Funiniká - ASSOIYA
RA120008142	- Kwe Oya Sogy
RA120009143	- Ilê Ase Omi Dandarewa
RA120010144	- Ebatí Nítí Oluwa Alaiye
RA120011145	- Casa de Jurema Mestre José Pilintra
RA120012146	- Kwe Oya Ya Bum Yame
RA120013147	- Tenda Espirita Caboclo 7 - Montanha



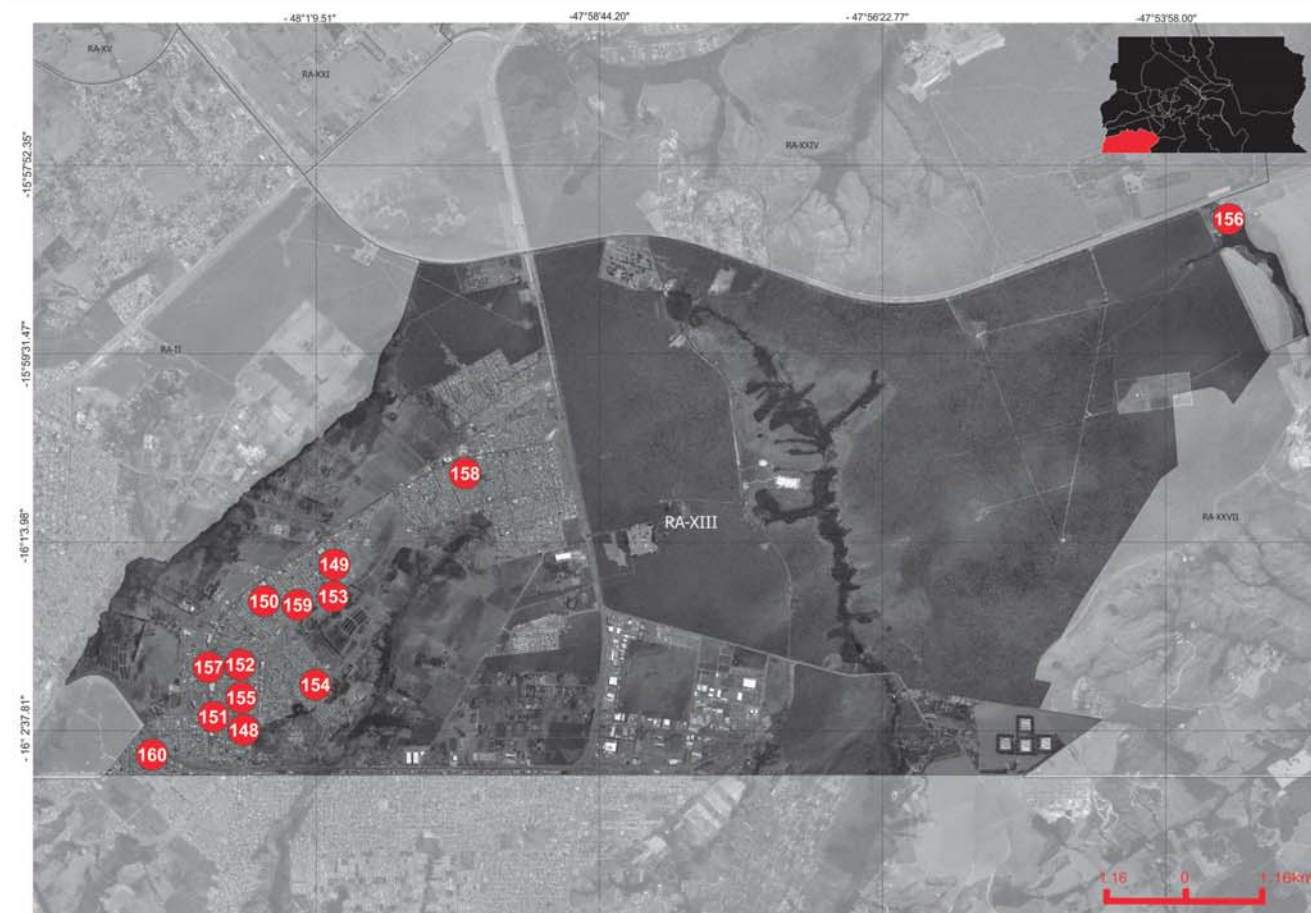
# MAPEAMENTO DOS TERREIROS DO DISTRITO FEDERAL DO BRASIL

1A. ETAPA - CARTOGRAFIA BÁSICA



"PESQUISA DO MAPEAMENTO DOS TERREIROS DO DISTRITO FEDERAL DO BRASIL - 1ª. ETAPA CARTOGRAFIA BÁSICA (MAPEAMENTO DOS POVOS E COMUNIDADES TRADICIONAIS DE MATRIZ AFRICANA / 1ª. ETAPA - CARTOGRAFIA DO DISTRITO FEDERAL)"

## RA XIII - SANTA MARIA



<b>RA130001148</b>	- Casa de Unzila
<b>RA130002149</b>	- Centro Espirita Vovó Rita do Cruzeiro das Almas
<b>RA130003150</b>	- Cantinho dos Pretovelho, Paz, Amor, Caridade na Luz de Oxalá
<b>RA130004151</b>	- Centro Espirita Caboclo Gira Mundo
<b>RA130005152</b>	- ----
<b>RA130006153</b>	- Centro Espirita Gentil Guerreiro / Ilê Axé Ogum Toperinan e Oya Togum
<b>RA130007154</b>	- Baquiço de Matamba
<b>RA130008155</b>	- Centro Espirita Vovó Cambina de Angola e Caboclo Sultão Vigia
<b>RA130009156</b>	- Vereda da Luz Casa Espiritual
<b>RA130010157</b>	- Centro Espirita Vovó Cambina e Cigana do Oriente
<b>RA130011158</b>	- Ilê Axé Oxum Apará e Vovó Justina de Aruanda / Casa de Mãe Creusa
<b>RA130012159</b>	- Ilê Axe Xangô Baru Oyá Popô
<b>RA130013160</b>	- Centro Espirita de Umbanda Cabocla Jurema Indaia



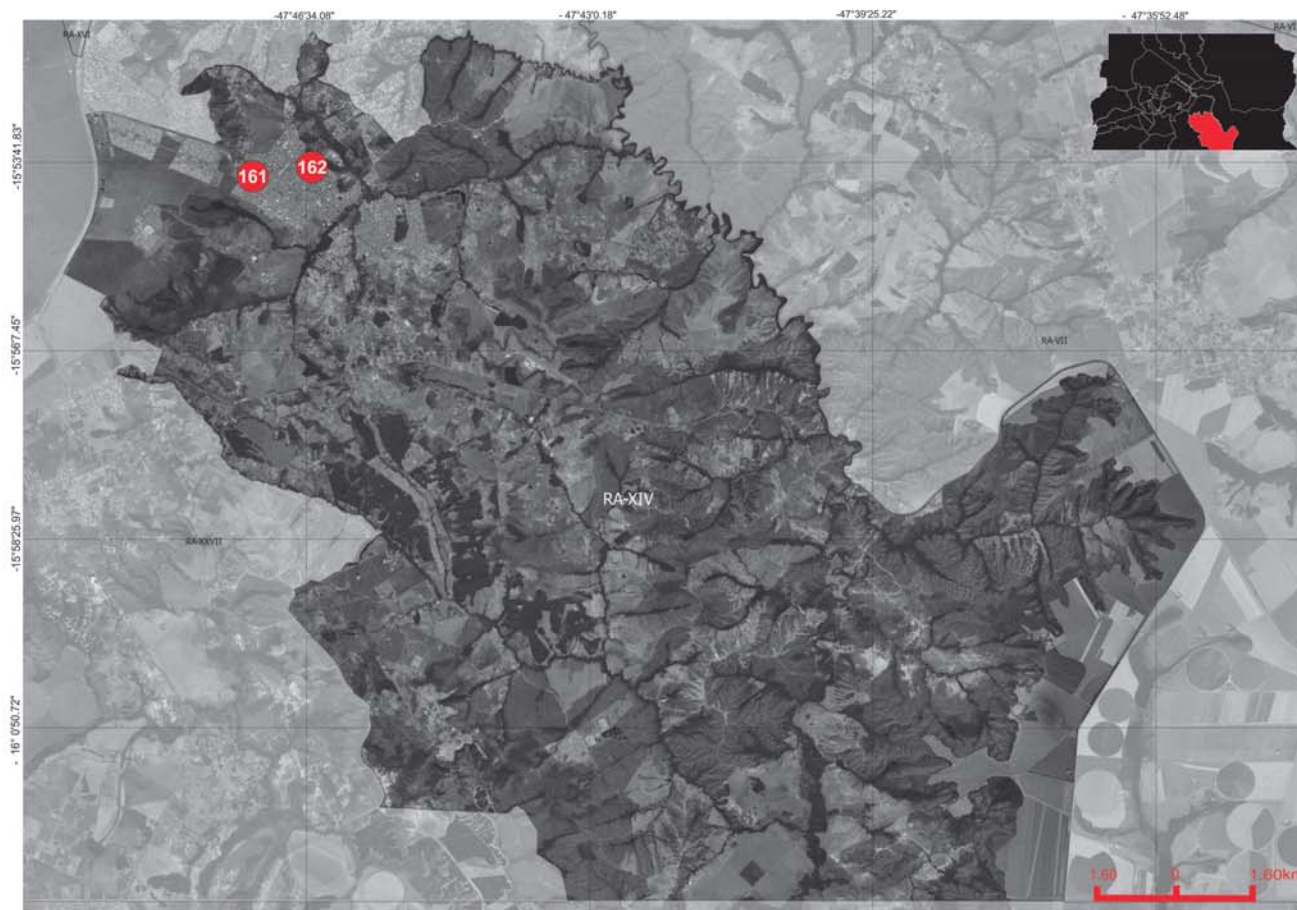
# MAPEAMENTO DOS TERREIROS DO DISTRITO FEDERAL DO BRASIL

1ª. ETAPA - CARTOGRAFIA BÁSICA



PESQUISA DO MAPEAMENTO DOS TERREIROS DO DISTRITO FEDERAL DO BRASIL - 1ª. ETAPA CARTOGRAFIA BÁSICA (MAPEAMENTO DOS POVOS E COMUNIDADES TRADICIONAIS DE MATRIZ AFRICANA / 1ª. ETAPA - CARTOGRAFIA DO DISTRITO FEDERAL)

## RA XIV - SÃO SEBASTIÃO



<b>RA140001161</b> - Casa da Sabedoria
<b>RA140002162</b> - Tenda Espirita Xangô e Iemanjá

Fonte: Ficha Cadastral Federação de Umbanda e Candomblé do DF e Entorno, Brasília - DF, 2017 / Trabalho de Campo da Pesquisa do Mapeamento de Terreiros do DF - Cartografia Básica (MTDFCB), Brasília - DF, 2017. Elaboração: Equipe Básica do MTDFCB, CIGA-Projeto GEOAFRO E-mail: cartografia@unb.br, BSB-DF, 2017. Parceria Institucional: CIGA-UnB/Projeto GEOAFRO/FCP-MiInC/Finatéc.



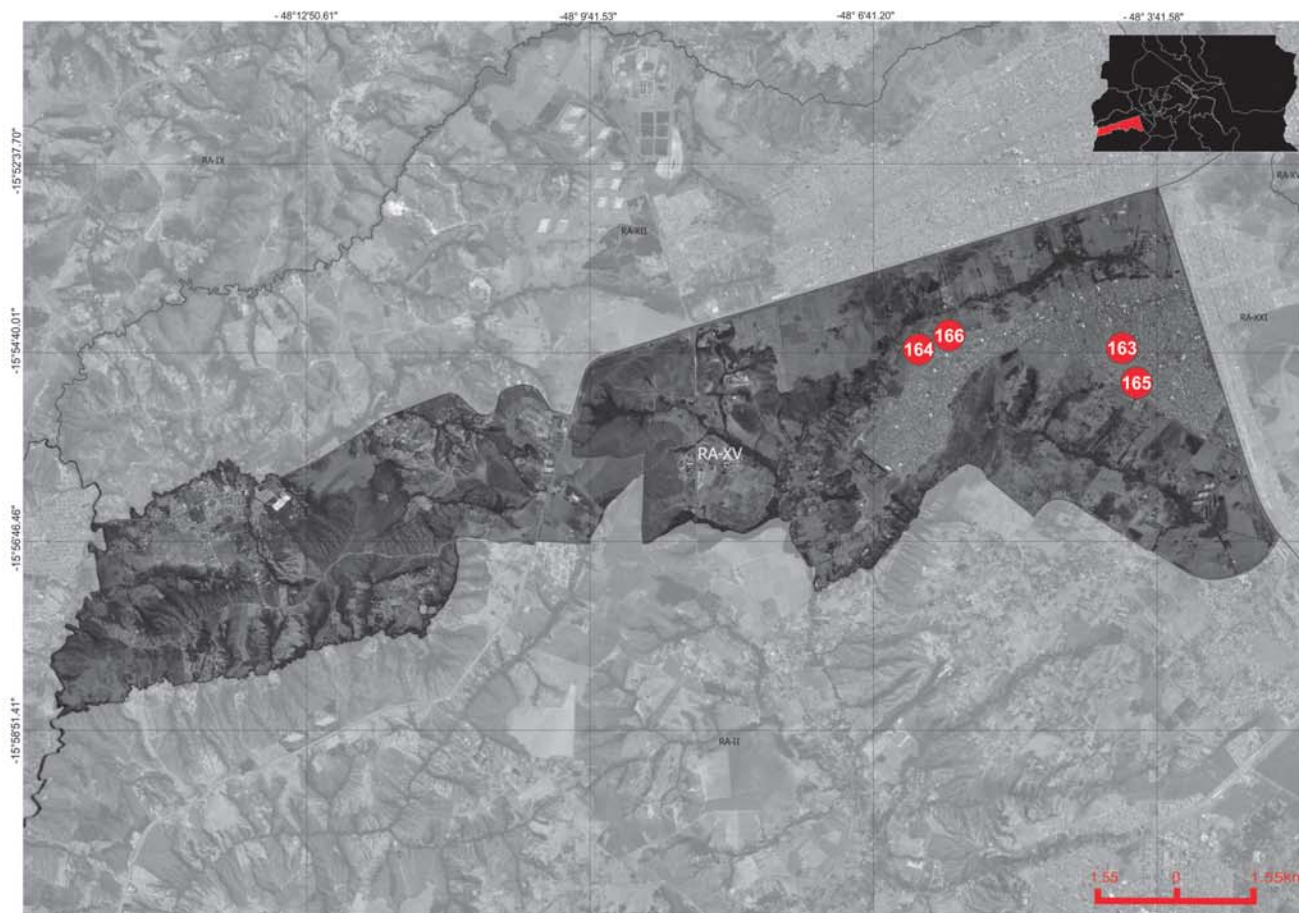
# MAPEAMENTO DOS TERREIROS DO DISTRITO FEDERAL DO BRASIL

1A. ETAPA - CARTOGRAFIA BÁSICA



"PESQUISA DO MAPEAMENTO DOS TERREIROS DO DISTRITO FEDERAL DO BRASIL - 1ª. ETAPA CARTOGRAFIA BÁSICA (MAPEAMENTO DOS POVOS E COMUNIDADES TRADICIONAIS DE MATRIZ AFRICANA / 1ª. ETAPA - CARTOGRAFIA DO DISTRITO FEDERAL)"

## RA XV - RECANTO DAS EMAS



<b>RA150001163</b>	- Abassá Obirinã Ogum Odé Oya
<b>RA150002164</b>	- Centro Espirita Pai Joaquim de Aruanda e Vovó Cambina
<b>RA150003165</b>	- Centro Espirita Boiadero Emanuel
<b>RA150004166</b>	- Centro Espirita Cabocla Janaina

Fonte: Ficha Cadastral Federação de Umbanda e Candomblé do DF e Entorno, Brasília - DF, 2017 / Trabalho de Campo da Pesquisa do Mapeamento de Terreiros do DF - Cartografia Básica (MTDFCB), Brasília - DF, 2017. Elaboração: Equipe Básica do MTDFCB, CIGA-Projeto GEOAFRO E-mail: cartografia@unb.br, BSB-DF, 2017. Parceria Institucional: CIGA-UnB/Projeto GEOAFRO/FCP-MiNc/Finatéc.



# MAPEAMENTO DOS TERREIROS DO DISTRITO FEDERAL DO BRASIL

## 1ª. ETAPA - CARTOGRAFIA BÁSICA



"PESQUISA DO MAPEAMENTO DOS TERREIROS DO DISTRITO FEDERAL DO BRASIL - 1ª. ETAPA CARTOGRAFIA BÁSICA (MAPEAMENTO DOS POVOS E COMUNIDADES TRADICIONAIS DE MATRIZ AFRICANA / 1ª. ETAPA - CARTOGRAFIA DO DISTRITO FEDERAL)"

### RA XVI - LAGO SUL



SEM REGISTRO NESTE MOMENTO HISTÓRICO ATUAL

Fonte: Ficha Cadastral Federação de Umbanda e Candomblé do DF e Entorno, Brasília - DF, 2017 / Trabalho de Campo da Pesquisa do Mapeamento de Terreiros do DF - Cartografia Básica (MTDFCB), Brasília - DF, 2017. Elaboração: Equipe Básica do MTDFCB, CIGA-Projeto GEOAFRO E-mail: cartografia@unb.br, BSB-DF, 2017. Parceria Institucional: CIGA-UnB/Projeto GEOAFRO/FCP-MiInC/Finatéc.



# MAPEAMENTO DOS TERREIROS DO DISTRITO FEDERAL DO BRASIL

1A. ETAPA - CARTOGRAFIA BÁSICA



"PESQUISA DO MAPEAMENTO DOS TERREIROS DO DISTRITO FEDERAL DO BRASIL - 1ª. ETAPA CARTOGRAFIA BÁSICA (MAPEAMENTO DOS POVOS E COMUNIDADES TRADICIONAIS DE MATRIZ AFRICANA / 1ª. ETAPA - CARTOGRAFIA DO DISTRITO FEDERAL)"

## RA XVII - RIACHO FUNDO I



<b>RA170001167</b>	- Centro Espeirta Caboclo Pena Azul
<b>RA170002168</b>	- Ile Aşé Ôpó Oyá Onilawô
<b>RA170003169</b>	- Associação Tenda Espirita Vovo Camilo
<b>RA170004170</b>	- Centro Espirita Comunitário Caboclo Boiadero da Jurema

Fonte: Ficha Cadastral Federação de Umbanda e Candomblé do DF e Entorno, Brasília - DF, 2017 / Trabalho de Campo da Pesquisa do Mapeamento de Terreiros do DF - Cartografia Básica (MTDFCB), Brasília - DF, 2017. Elaboração: Equipe Básica do MTDFCB, CIGA-Projeto GEOAFRO E-mail: cartografia@unb.br, Bsb-DF, 2017. Parceria Institucional: CIGA-UnB\Projeto GEOAFRO\FCP-MiInc\Finatec.





# MAPEAMENTO DOS TERREIROS DO DISTRITO FEDERAL DO BRASIL

## 1ª. ETAPA - CARTOGRAFIA BÁSICA



'PESQUISA DO MAPEAMENTO DOS TERREIROS DO DISTRITO FEDERAL DO BRASIL - 1ª. ETAPA CARTOGRAFIA BÁSICA (MAPEAMENTO DOS POVOS E COMUNIDADES TRADICIONAIS DE MATRIZ AFRICANA / 1ª. ETAPA - CARTOGRAFIA DO DISTRITO FEDERAL)

### RA XVIII - LAGO NORTE



<b>RA180001</b>	<b>171</b>	- Centro de Umbanda Vovó Joana
<b>RA180002</b>	<b>172</b>	- Centro Espirita Umbandista Vovó Cambina
<b>RA180003</b>	<b>173</b>	- Centro de Umbanda Omoloko Oxum Apará
<b>RA180004</b>	<b>174</b>	- Ilé 'Axe' Oju Obá' Ayeraye
<b>RA180005</b>	<b>175</b>	- Centro Espirita Logun Edé

Fonte: Ficha Cadastral Federação de Umbanda e Candomblé do DF e Entorno, Brasília - DF, 2017 / Trabalho de Campo da Pesquisa do Mapeamento de Terreiros do DF - Cartografia Básica (MTDFCB), Brasília - DF, 2017. Elaboração: Equipe Básica do MTDFCB, CIGA-Projeto GEOAFRO E-mail: cartografia@unb.br, BSB-DF, 2017. Parceria Institucional: CIGA-UnB/Projeto GEOAFRO/FCP-MINC./Finatec.



# MAPEAMENTO DOS TERREIROS DO DISTRITO FEDERAL DO BRASIL

1A. ETAPA - CARTOGRAFIA BÁSICA



"PESQUISA DO MAPEAMENTO DOS TERREIROS DO DISTRITO FEDERAL DO BRASIL - 1ª. ETAPA CARTOGRAFIA BÁSICA (MAPEAMENTO DOS POVOS E COMUNIDADES TRADICIONAIS DE MATRIZ AFRICANA / 1ª. ETAPA - CARTOGRAFIA DO DISTRITO FEDERAL)"

## RA XIX - CANDANGOLÂNDIA



<b>RA190001176</b> - Ilê Axé Ode Ibo
<b>RA190002177</b> - Centro Caboclo Ubirajara

Fonte: Ficha Cadastral Federação de Umbanda e Candomblé do DF e Entorno, Brasília - DF, 2017 / Trabalho de Campo da Pesquisa do Mapeamento de Terreiros do DF - Cartografia Básica (MTDFCB), Brasília - DF, 2017. Elaboração: Equipe Básica do MTDFCB, CIGA-Projeto GEOAFRO E-mail: cartografia@unb.br, BsB-DF, 2017. Parceria Institucional: CIGA-UnB\Projeto GEOAFRO\FCP-MiInC\Finatec.



# MAPEAMENTO DOS TERREIROS DO DISTRITO FEDERAL DO BRASIL

1ª. ETAPA - CARTOGRAFIA BÁSICA



"PESQUISA DO MAPEAMENTO DOS TERREIROS DO DISTRITO FEDERAL DO BRASIL - 1ª. ETAPA CARTOGRAFIA BÁSICA (MAPEAMENTO DOS POVOS E COMUNIDADES TRADICIONAIS DE MATRIZ AFRICANA / 1ª. ETAPA - CARTOGRAFIA DO DISTRITO FEDERAL)"

## RA XX - ÁGUAS CLARAS



<b>RA200001178</b>	- Ilê Asê Logum Cetomi
<b>RA200002179</b>	- Arco Iris Palácio de Iemanjá
<b>RA200003180</b>	- Organização Assistencial, Cultural, Educacional e Religiosa Ilê Axe Iya Magba Biola (Ilê Axe Soba)
<b>RA200004181</b>	- Associação Yle Axé Egbé Omó Odé
<b>RA200005182</b>	- Ilê Axé Oyá e Odé
<b>RA200006183</b>	- Tenda Espírita Nossa Senhora das Graças - Nação de Xangô
<b>RA200007184</b>	- Casa Espiritualista Caboclo das Sete Encruzilhada



# MAPEAMENTO DOS TERREIROS DO DISTRITO FEDERAL DO BRASIL

## 1A. ETAPA - CARTOGRAFIA BÁSICA



"PESQUISA DO MAPEAMENTO DOS TERREIROS DO DISTRITO FEDERAL DO BRASIL - 1ª. ETAPA CARTOGRAFIA BÁSICA (MAPEAMENTO DOS POVOS E COMUNIDADES TRADICIONAIS DE MATRIZ AFRICANA / 1ª. ETAPA - CARTOGRAFIA DO DISTRITO FEDERAL)"

### RA XXI - RIACHO FUNDO II



<b>RA210001185</b> - Centro Espírita Caboclo Pena Branca
<b>RA210002186</b> - Centro Espírita Sociocultural Pai Guiné de Aruanda

Fonte: Ficha Cadastral Federação de Umbanda e Candomblé do DF e Entorno, Brasília - DF, 2017 / Trabalho de Campo da Pesquisa do Mapeamento de Terreiros do DF - Cartografia Básica (MTDFCB), Brasília - DF, 2017. Elaboração: Equipe Básica do MTDFCB, CIGA-Projeto GEOAFRO E-mail: cartografa@unb.br, BsB-DF, 2017. Parceria Institucional: CIGA-UniB/Projeto GEOAFRO/FCP-MiNC/Finatec.



# MAPEAMENTO DOS TERREIROS DO DISTRITO FEDERAL DO BRASIL

1ª. ETAPA - CARTOGRAFIA BÁSICA



"PESQUISA DO MAPEAMENTO DOS TERREIROS DO DISTRITO FEDERAL DO BRASIL - 1ª. ETAPA CARTOGRAFIA BÁSICA (MAPEAMENTO DOS POVOS E COMUNIDADES TRADICIONAIS DE MATRIZ AFRICANA / 1ª. ETAPA - CARTOGRAFIA DO DISTRITO FEDERAL)"

## RA XXII - SUDOESTE / OCTOGONAL



**RA220001187** - Axé Ajagum Oko Onilé Dahomé

Fonte: Ficha Cadastral Federação de Umbanda e Candomblé do DF e Entorno, Brasília - DF, 2017 / Trabalho de Campo da Pesquisa do Mapeamento de Terreiros do DF - Cartografia Básica (MTDFCB), Brasília - DF, 2017. Elaboração: Equipe Básica do MTDFCB, CIGA-Projeto GEOAFRO E-mail: cartografia@unb.br, BSB-DF, 2017. Parceria Institucional: CIGA-UnB/Projeto GEOAFRO/FCP-MiNC/Finatec.



# MAPEAMENTO DOS TERREIROS DO DISTRITO FEDERAL DO BRASIL

1A. ETAPA - CARTOGRAFIA BÁSICA



"PESQUISA DO MAPEAMENTO DOS TERREIROS DO DISTRITO FEDERAL DO BRASIL - 1ª. ETAPA CARTOGRAFIA BÁSICA (MAPEAMENTO DOS POVOS E COMUNIDADES TRADICIONAIS DE MATRIZ AFRICANA / 1ª. ETAPA - CARTOGRAFIA DO DISTRITO FEDERAL)"  
**RA XXIII - VARJÃO**



**RA230001188 - Centro Espírita Tenda de Aruanda**

Fonte: Ficha Cadastral Federação de Umbanda e Candomblé do DF e Entorno, Brasília - DF, 2017 / Trabalho de Campo da Pesquisa do Mapeamento de Terreiros do DF - Cartografia Básica (MTDFCB), Brasília - DF, 2017. Elaboração: Equipe Básica do MTDFCB, CIGA-Projeto GEOAFRO E-mail: cartografia@unb.br, BSB-DF, 2017. Parceria Institucional: CIGA-UnB\Projeto GEOAFRO\FCP-MiInC\Finatec.



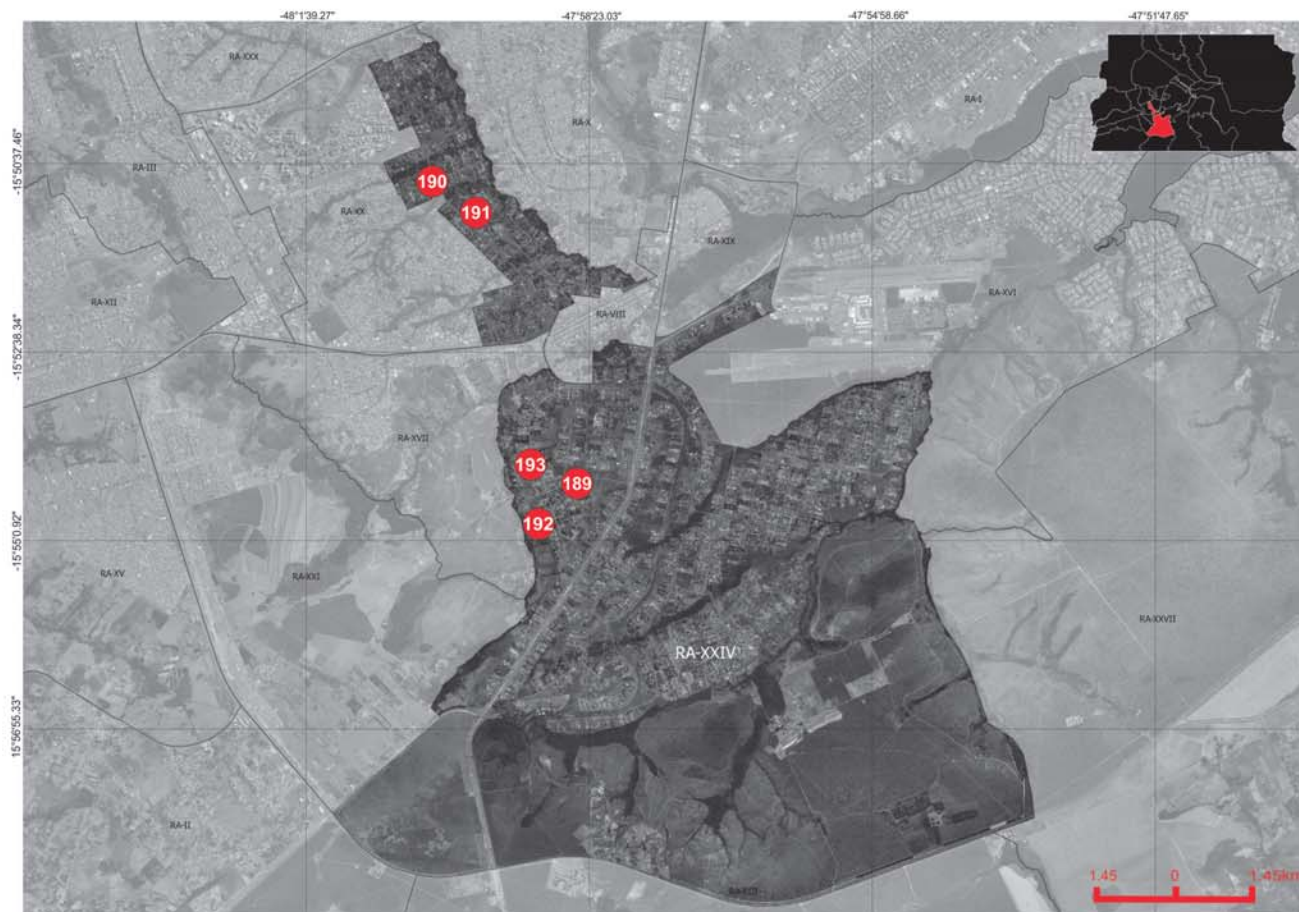
# MAPEAMENTO DOS TERREIROS DO DISTRITO FEDERAL DO BRASIL

## 1ª. ETAPA - CARTOGRAFIA BÁSICA



"PESQUISA DO MAPEAMENTO DOS TERREIROS DO DISTRITO FEDERAL DO BRASIL - 1ª. ETAPA CARTOGRAFIA BÁSICA (MAPEAMENTO DOS POVOS E COMUNIDADES TRADICIONAIS DE MATRIZ AFRICANA / 1ª. ETAPA - CARTOGRAFIA DO DISTRITO FEDERAL)"

### RA XXIV - PARK WAY



<b>RA240001189</b>	- Ilê Axê Ijidan
<b>RA240002190</b>	- Fraternidade Socorrista Mãe Yemanjá e Vovó Joaquina
<b>RA240003191</b>	- Casa das Sete Flechas, Ogum Yê
<b>RA240004192</b>	- Fraternidade Universalista da Divina Luz Cristica
<b>RA240005193</b>	- Centro Ogum Rompe Mato

Fonte: Ficha Cadastral Federação de Umbanda e Candomblé do DF e Entorno, Brasília - DF, 2017 / Trabalho de Campo da Pesquisa do Mapeamento de Terreiros do DF - Cartografia Básica (MTDFCB), Brasília - DF, 2017. Elaboração: Equipe Básica do MTDFCB, CIGA-Projeto GEOAFRO E-mail: cartografa@unb.br, BSB-DF, 2017. Parceria Institucional: CIGA-UniB/Projeto GEOAFRO/FCP-MINc./Finatec.



# MAPEAMENTO DOS TERREIROS DO DISTRITO FEDERAL DO BRASIL

1A. ETAPA - CARTOGRAFIA BÁSICA



“PESQUISA DO MAPEAMENTO DOS TERREIROS DO DISTRITO FEDERAL DO BRASIL - 1ª. ETAPA CARTOGRAFIA BÁSICA (MAPEAMENTO DOS POVOS E COMUNIDADES TRADICIONAIS DE MATRIZ AFRICANA / 1ª. ETAPA - CARTOGRAFIA DO DISTRITO FEDERAL)”

## RA XXV - SCIA



<b>RA250001194</b> - Ylê Axé Topé - Mey - Cabana Renascer Pai Francisco e Tia Maria
<b>RA250002195</b> - Tenda Espirita Vovó Luiza de Aruanda





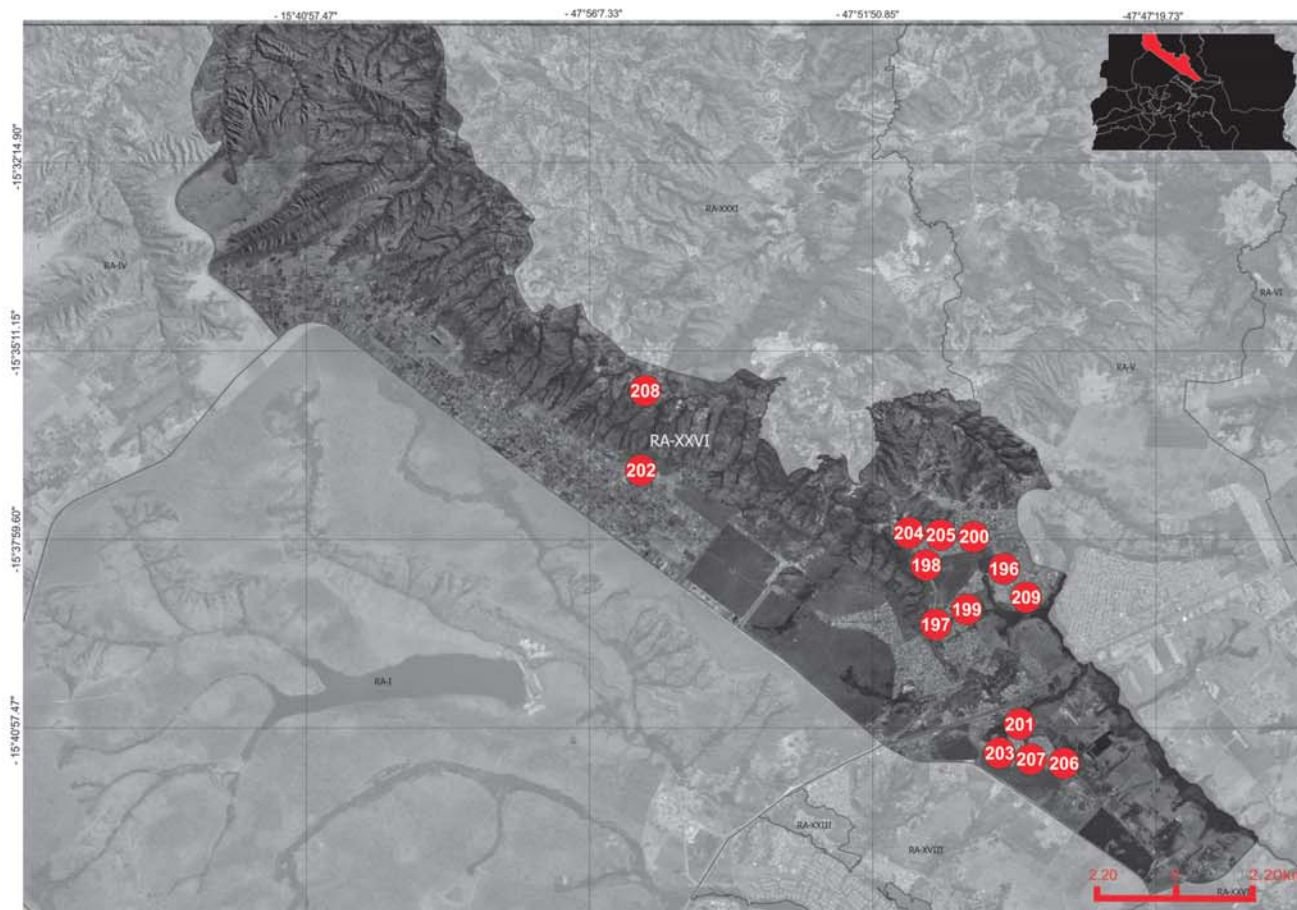
# MAPEAMENTO DOS TERREIROS DO DISTRITO FEDERAL DO BRASIL

1ª. ETAPA - CARTOGRAFIA BÁSICA



PESQUISA DO MAPEAMENTO DOS TERREIROS DO DISTRITO FEDERAL DO BRASIL - 1ª. ETAPA CARTOGRAFIA BÁSICA (MAPEAMENTO DOS POVOS E COMUNIDADES TRADICIONAIS DE MATRIZ AFRICANA / 1ª. ETAPA - CARTOGRAFIA DO DISTRITO FEDERAL)

## RA XXVI - SOBRADINHO II



<b>RA260001196</b>	- Ilê Asé Orisá D'ewi/ Centro Espirita Caboclo Boiadeiro João Chapéu de Couro
<b>RA260002197</b>	- Ilê Axé Idá Wurá
<b>RA260003198</b>	- Ilê Asé Odé Fun Mi Láyò
<b>RA260004199</b>	- Nosso Lar de Umbanda Caboclo Boiadeiro
<b>RA260005200</b>	- Abassá de Iansã
<b>RA260006201</b>	- Ylê Xangô Ayra
<b>RA260007202</b>	- Nzo Nzazi
<b>RA260008203</b>	- Ilê Ase Ibu Omin Sudahn
<b>RA260009204</b>	- Ilê Axé Osun Do Axé Kwé Sen Fã
<b>RA260010205</b>	- Ilê D'Ogum e Iansã
<b>RA260011206</b>	- Ilê Axé Tumbi Layó
<b>RA260012207</b>	- Nzo Kiua Kabila Duilo
<b>RA260013208</b>	- Grupo Espirita Ogum Beira Mar
<b>RA260014209</b>	- Fraternidade Cristica Espiritualista Estrela da Manhã



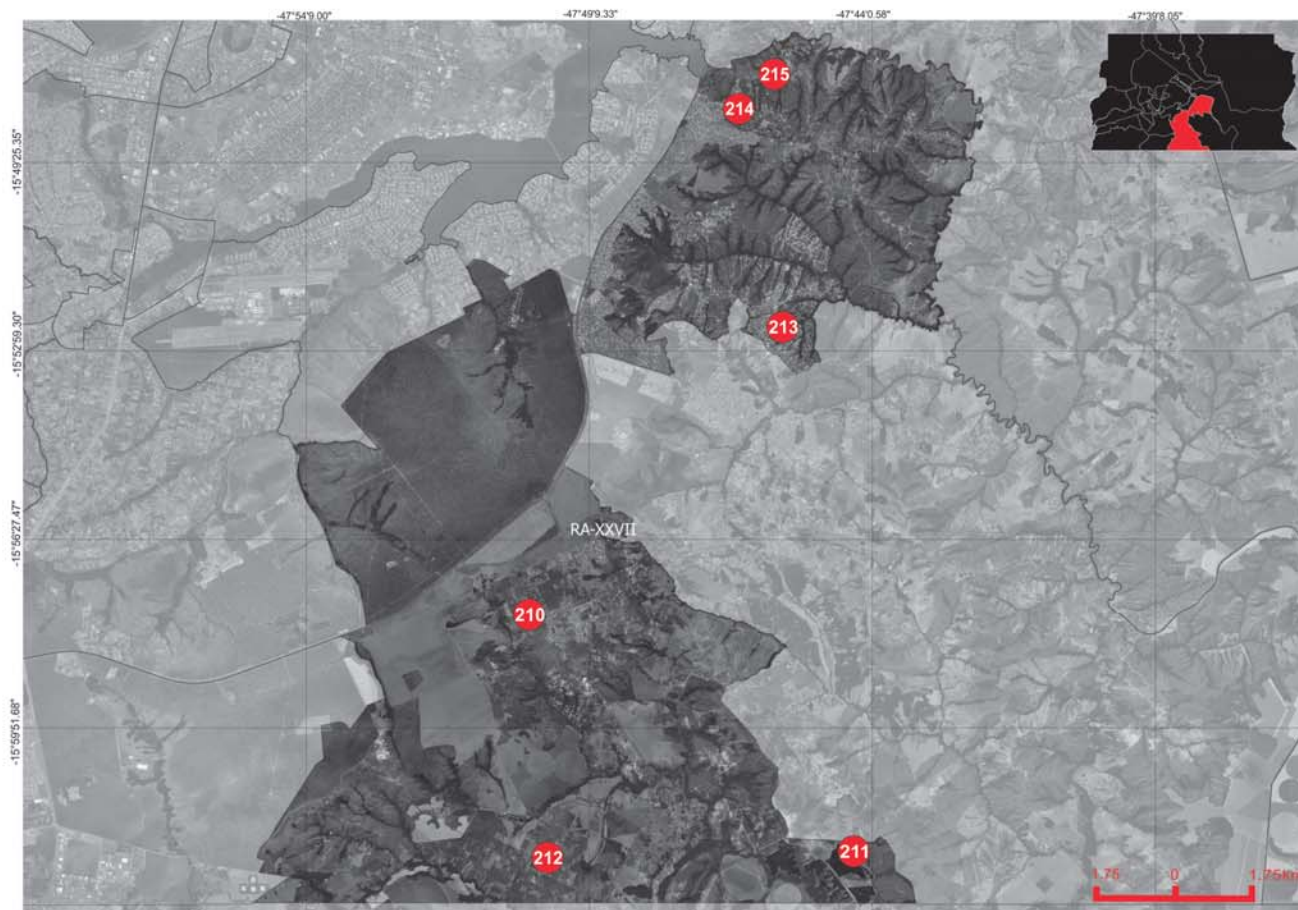
# MAPEAMENTO DOS TERREIROS DO DISTRITO FEDERAL DO BRASIL

1A. ETAPA - CARTOGRAFIA BÁSICA



"PESQUISA DO MAPEAMENTO DOS TERREIROS DO DISTRITO FEDERAL DO BRASIL - 1ª. ETAPA CARTOGRAFIA BÁSICA (MAPEAMENTO DOS POVOS E COMUNIDADES TRADICIONAIS DE MATRIZ AFRICANA / 1ª. ETAPA - CARTOGRAFIA DO DISTRITO FEDERAL)"

## RA XXVII - JARDIM BOTÂNICO



<b>RA270001210</b>	- Luz e Vida
<b>RA270002211</b>	- Ilê Asê Ojuiná Sorokè
<b>RA270003212</b>	- Ilê Asê T'Ojú Labá
<b>RA270004213</b>	- Ilê Asê Babá Inselé Omin Owodelê
<b>RA270005214</b>	- Ilê Axé Aladê Omi
<b>RA270006215</b>	- Cantinho Francisco de Assis

Fonte: Ficha Cadastral Federação de Umbanda e Candomblé do DF e Entorno, Brasília - DF, 2017 / Trabalho de Campo da Pesquisa do Mapeamento de Terreiros do DF - Cartografia Básica (MTDFCB), Brasília - DF, 2017. Elaboração: Equipe Básica do MTDFCB, CIGA-Projeto GEOAFRO E-mail: cartografa@unb.br, BsB-DF, 2017. Parceria Institucional: CIGA-UniB/Projeto GEOAFRO/FCP-MINC/Finatéc.



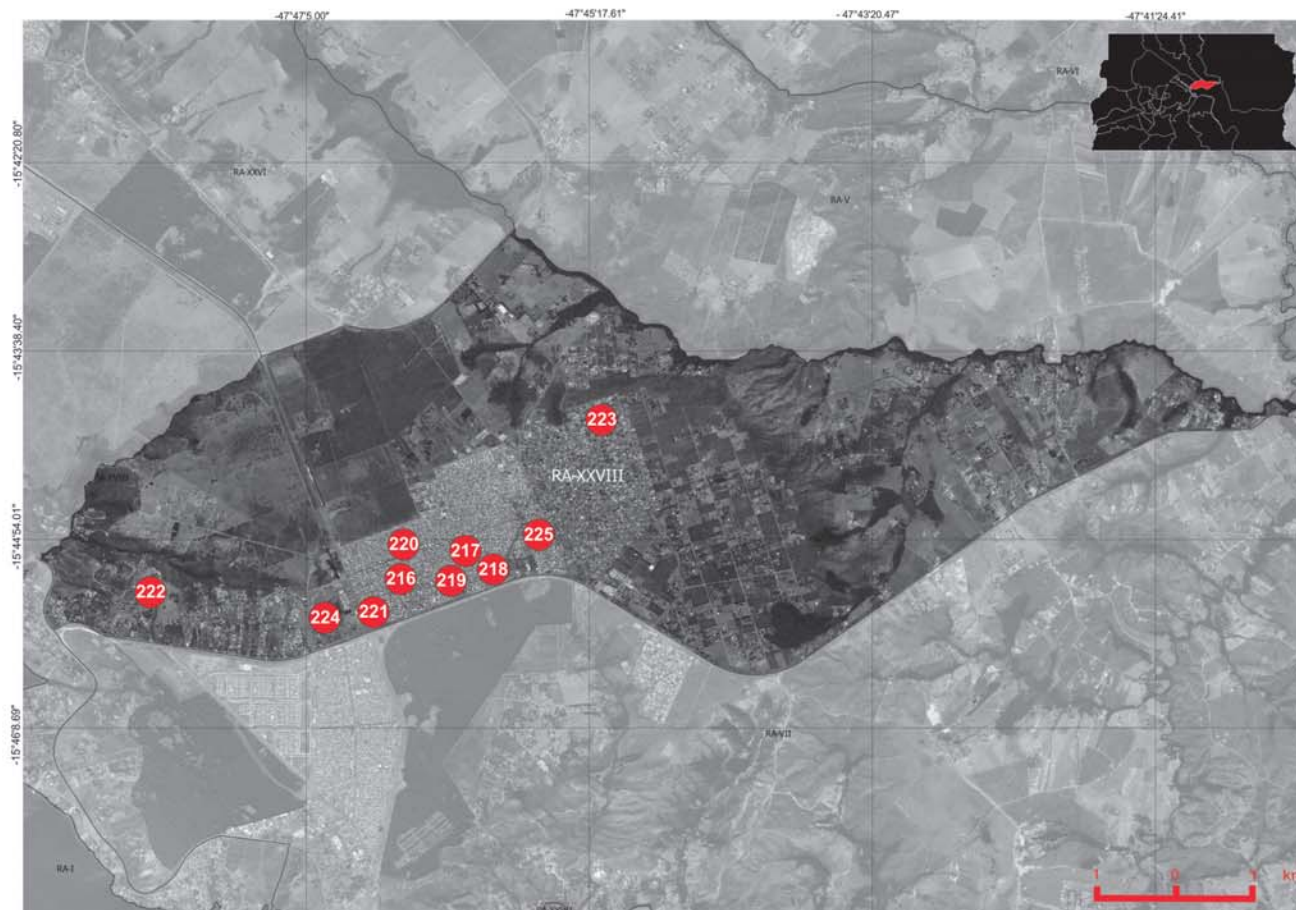
# MAPEAMENTO DOS TERREIROS DO DISTRITO FEDERAL DO BRASIL

1A. ETAPA - CARTOGRAFIA BÁSICA



"PESQUISA DO MAPEAMENTO DOS TERREIROS DO DISTRITO FEDERAL DO BRASIL - 1ª. ETAPA CARTOGRAFIA BÁSICA (MAPEAMENTO DOS POVOS E COMUNIDADES TRADICIONAIS DE MATRIZ AFRICANA / 1ª. ETAPA - CARTOGRAFIA DO DISTRITO FEDERAL)"

## RA XXVIII - ITAPOÃ



<b>RA280001216</b>	- Centro Espirita Antonio Legua
<b>RA280002217</b>	- Centro Espirita Vovó Francisca de Aruanda
<b>RA280003218</b>	- Ylê Axé de Oxalá
<b>RA280004219</b>	- Centro Espiritual de Pai Ogum de Ronda
<b>RA280005220</b>	- Centro Espirita Vovó Maria Gongá
<b>RA280006221</b>	- Templo Espirita Luz Divina
<b>RA280007222</b>	- Tenda de Xangô Ayrá do Caboclo Itajacy
<b>RA280008223</b>	- Ilê Asê Efon Oba Okan Oju Omi
<b>RA280009224</b>	- Casa Oxum Yansá / Centro de Cultura Africa / Casa de Oxum Epará
<b>RA280010225</b>	- Centro Espirita Caboclo Ventania de Umbanda



# MAPEAMENTO DOS TERREIROS DO DISTRITO FEDERAL DO BRASIL

1A. ETAPA - CARTOGRAFIA BÁSICA



"PESQUISA DO MAPEAMENTO DOS TERREIROS DO DISTRITO FEDERAL DO BRASIL - 1ª. ETAPA CARTOGRAFIA BÁSICA (MAPEAMENTO DOS POVOS E COMUNIDADES TRADICIONAIS DE MATRIZ AFRICANA / 1ª. ETAPA - CARTOGRAFIA DO DISTRITO FEDERAL)"

## RA XXIX - SIA



**RA290001226 - Tenda Afro Axé Ilê Igbona - Tenda Afro Ase Ilê Igbonan**

Fonte: Ficha Cadastral Federação de Umbanda e Candomblé do DF e Entorno, Brasília - DF, 2017 / Trabalho de Campo da Pesquisa do Mapeamento de Terreiros do DF - Cartografia Básica (MTDFCB), Brasília - DF, 2017. Elaboração: Equipe Básica do MTDFCB, CIGA-Projeto GEOAFRO E-mail: cartografia@unb.br, BsB-DF, 2017. Parceria Institucional: CIGA-UnB/Projeto GEOAFRO/FCP-MINC./Finatec.



# MAPEAMENTO DOS TERREIROS DO DISTRITO FEDERAL DO BRASIL

1ª. ETAPA - CARTOGRAFIA BÁSICA



"PESQUISA DO MAPEAMENTO DOS TERREIROS DO DISTRITO FEDERAL DO BRASIL - 1ª. ETAPA CARTOGRAFIA BÁSICA (MAPEAMENTO DOS POVOS E COMUNIDADES TRADICIONAIS DE MATRIZ AFRICANA / 1ª. ETAPA - CARTOGRAFIA DO DISTRITO FEDERAL)"

## RA XXX - VICENTE PIRES



<b>RA300001227</b> -	Centro Espirita Caboclo Serra Negra / Tenda Espirita Caboclo Serra Negra
<b>RA300002228</b> -	Templo Xangô Quatro Luas
<b>RA300003229</b> -	Casa de Omolocô Obanugá

Fonte: Ficha Cadastral Federação de Umbanda e Candomblé do DF e Entorno, Brasília - DF, 2017 / Trabalho de Campo da Pesquisa do Mapeamento de Terreiros do DF - Cartografia Básica (MTDFCB), Brasília - DF, 2017. Elaboração: Equipe Básica do MTDFCB, CIGA-Projeto GEOAFRO E-mail: cartografa@unb.br, BsB-DF, 2017. Parceria Institucional: CIGA-UniB/Projeto GEOAFRO/FCP-MiNC/Finatéc.



# MAPEAMENTO DOS TERREIROS DO DISTRITO FEDERAL DO BRASIL

1A. ETAPA - CARTOGRAFIA BÁSICA



"PESQUISA DO MAPEAMENTO DOS TERREIROS DO DISTRITO FEDERAL DO BRASIL - 1ª. ETAPA CARTOGRAFIA BÁSICA (MAPEAMENTO DOS POVOS E COMUNIDADES TRADICIONAIS DE MATRIZ AFRICANA / 1ª. ETAPA - CARTOGRAFIA DO DISTRITO FEDERAL)"

## RA XXXI - FERCAL



RA310001230 - Ilé Asé Olodé Tunji Ibu

Fonte: Ficha Cadastral Federação de Umbanda e Candomblé do DF e Entorno, Brasília - DF, 2017 / Trabalho de Campo da Pesquisa do Mapeamento de Terreiros do DF - Cartografia Básica (MTDFCB), Brasília - DF, 2017. Elaboração: Equipe Básica do MTDFCB, CIGA-Projeto GEOAFRO E-mail: cartografa@unb.br, BsB-DF, 2017. Parceria Institucional: CIGA-UniB/Projeto GEOAFRO/FCP-MINc/Finatec.

### III.2 - AS FICHAS TÉCNICAS DOS TERREIROS DE MATRIZ AFRICANA NO DISTRITO FEDERAL





# MAPEAMENTO DOS TERREIROS DO DISTRITO FEDERAL DO BRASIL

## 1ª. ETAPA - CARTOGRAFIA BÁSICA



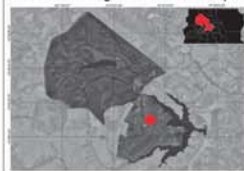
\*PESQUISA DO MAPEAMENTO DOS TERREIROS DO DISTRITO FEDERAL DO BRASIL - 1ª. ETAPA CARTOGRAFIA BÁSICA (MAPEAMENTO DOS POVOS E COMUNIDADES TRADICIONAIS DE MATRIZ AFRICANA / 1ª. ETAPA - CARTOGRAFIA DO DISTRITO FEDERAL)\*

### RA I - BRASÍLIA

Códigos de Cadastro:

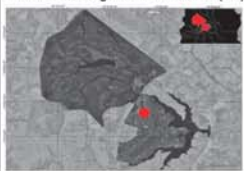
**RA010001001**

O Terreiro na Região Administrativa (RA)



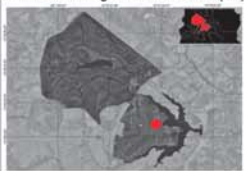
**RA010002002**

O Terreiro na Região Administrativa (RA)



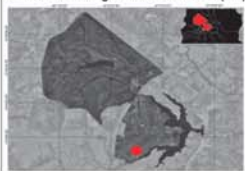
**RA010003003**

O Terreiro na Região Administrativa (RA)



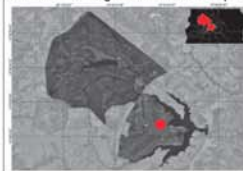
**RA010004004**

O Terreiro na Região Administrativa (RA)



**RA010005005**

O Terreiro na Região Administrativa (RA)



Código de Cadastro: **RA010001001**

**Casa Luz de Yorimá de Umbanda Iniciática**



**Cadastro do Terreiro**

(ID\_MTDf\_CB) RA010001001

**Responsável / Nome Social:**

Sra. Vera Lucia Chioldi / Mãe Vera

**Nação / Tradição:** Umbanda

**Endereço:** SGAN 905

Módulo A Lateral

Asa Norte - Brasília

Distrito Federal.

**CEP:** 70.790-050

**Contato:** (61) 3326-4404 / 99148-5247

**E-mail:** vera.yori@gmail.com

**Nota:**

NO REGISTRO TÉCNICO COM DESAIB REPRESENTANTES OFICIAIS DOS ESPAÇOS RELIGIOSOS AFIRCADOS E APROBÁVEIS DO DF no dia 14/11/2017, no CETURB, Campus Darcy Ribeiro - Brasília DF. A Liberação consistiu na representação pela Federação de Umbanda e Candomblé DF e Entorno. Por isso, não há o Registro Fotográfico de Liberação.



**Contexto Geográfico do Sítio**



**Coordenadas Geográficas** 15° 46' 31.7" Latitude Sul 47° 53' 30.9" Longitude Oeste  
**Coordenadas UTM** E 190.127m (190,1Km) N 8.253.785m (8.253,7 Km)  
**Data/Hora Coleta Referência Espacial:** 12/07/2017 11:31 horas

Código de Cadastro: **RA010002002**

**Centro Espírita Assistencial Nossa Senhora da Glória CEANSG**



**Cadastro do Terreiro**

(ID\_MTDf\_CB) RA010002002

**Responsável / Nome Social:**

Sra. Jurema Pituba Faria / Babalorixá Yalorixá Jurema Pituba Faria

**Nação / Tradição:** Umbanda

**Endereço:** SEP 711/911

Bloco F - Asa Norte - Brasília

Distrito Federal.

**CEP:** 70.790-115

**Contato:** (61) 3349-4031/ 9 9864-533/ 9 8465-2515

**E-mail:** ricardo.faria@planejamento.gov.br

**Nota:** Babalorixás (Adjunto)



**Contexto Geográfico do Sítio**



**Coordenadas Geográficas** 15° 45' 18.0" Latitude Sul 47° 53' 49.6" Longitude Oeste  
**Coordenadas UTM** E 189.545m (189,5Km) N 8.256.032m (8.256,03Km)  
**Data/Hora Coleta Referência Espacial:** 12/07/2017 11:31 horas

Código de Cadastro: **RA010003003**

**Centro Espírita Tenda de Oxalá - CETO**



**Cadastro do Terreiro**

(ID\_MTDf\_CB) RA010003003

**Responsável / Nome Social:**

Dona Cida

**Nação / Tradição:** Candomblé

**Endereço:** SGAN 603

Conjunto A Via L2

Asa Norte - Brasília

Distrito Federal.

**CEP:** 70.830.030

**Contato:** (61) 3223-6610

**E-mail:**

**Nota:**

NO REGISTRO TÉCNICO COM DESAIB REPRESENTANTES OFICIAIS DOS ESPAÇOS RELIGIOSOS AFIRCADOS E APROBÁVEIS DO DF no dia 14/11/2017, no CETURB, Campus Darcy Ribeiro - Brasília DF. A Liberação consistiu na representação pela Federação de Umbanda e Candomblé DF e Entorno. Por isso, não há o Registro Fotográfico de Liberação.



**Contexto Geográfico do Sítio**



**Coordenadas Geográficas** 15° 46' 47.4" Latitude Sul 47° 52' 22.8" Longitude Oeste  
**Coordenadas UTM** E 192.168m (192,1Km) N 8.253.317m (8.253,3Km)  
**Data/Hora Coleta Referência Espacial:** 12/07/2017 11:31 horas

Código de Cadastro: **RA010004004**

**Centro Espírita Pai Joaquim de Aruanda - COBRA CORAL**



**Cadastro do Terreiro**

(ID\_MTDf\_CB) RA010004004

**Responsável / Nome Social:**

Sr. Albertino & Dona Ana

**Nação / Tradição:** Umbanda

**Endereço:** SES 813 LT 53/54

Av. das Nações - Asa Sul

Brasília - Distrito Federal.


**CEP:** 70.310-500

**Contato:** (61) 3345-6260

**E-mail:**

**Nota:**

NO REGISTRO TÉCNICO COM DESAIB REPRESENTANTES OFICIAIS DOS ESPAÇOS RELIGIOSOS AFIRCADOS E APROBÁVEIS DO DF no dia 14/11/2017, no CETURB, Campus Darcy Ribeiro - Brasília DF. A Liberação consistiu na representação pela Federação de Umbanda e Candomblé DF e Entorno. Por isso, não há o Registro Fotográfico de Liberação.



**Contexto Geográfico do Sítio**



**Coordenadas Geográficas** 15° 50' 15.4" Latitude Sul 47° 54' 30.5" Longitude Oeste  
**Coordenadas UTM** E 198.453m (188,4Km) N 8.248.867m (8.248,8Km)  
**Data/Hora Coleta Referência Espacial:** 12/07/2017 11:31 horas

Código de Cadastro: **RA010005005**

**Tenda de Umbanda Nossa Senhora das Graças - TUNGRA**



**Cadastro do Terreiro**

(ID\_MTDf\_CB) RA010005005

**Responsável / Nome Social:**

Sr. Orlando Dias da Cruz

Valente Filho/ Pai Orlando d'Ogum

**Nação / Tradição:** Umbanda

**Endereço:** Setor de Chácaras

Jaburu, Chácara 11

Vila Planalto - Brasília

Distrito Federal.

**CEP:** 70.910-900

**Contato:** (61) 3399-0274

**Nota:**

NO REGISTRO TÉCNICO COM DESAIB REPRESENTANTES OFICIAIS DOS ESPAÇOS RELIGIOSOS AFIRCADOS E APROBÁVEIS DO DF no dia 14/11/2017, no CETURB, Campus Darcy Ribeiro - Brasília DF. A Liberação consistiu na representação pela Federação de Umbanda e Candomblé DF e Entorno. Por isso, não há o Registro Fotográfico de Liberação.



**Contexto Geográfico do Sítio**



**Coordenadas Geográficas** 15° 47' 34.1" Latitude Sul 47° 50' 25.9" Longitude Oeste  
**Coordenadas UTM** E 195.669m (195,7Km) N 8.251.928m (8.251,9Km)  
**Data/Hora Coleta Referência Espacial:** 12/07/2017 10:28 horas

Fonte: Ficha Cadastral Federação de Umbanda e Candomblé do DF e Entorno, Brasília - DF, 2017 / Trabalho de Campo da Pesquisa do Mapeamento de Terreiros do DF - Cartografia Básica (MTDFCB), Brasília - DF, 2017. Elaboração: Equipe Básica do MTDFCB, CIGA-Projeto GEOAFRO E-mail: cartografia@unb.br, BsB-DF, 2017. Parceria Institucional: CIGA-UnB/Projeto GEOAFRO/FCP-MiNC.Finatetc.





# MAPEAMENTO DOS TERREIROS DO DISTRITO FEDERAL DO BRASIL

## 1A. ETAPA - CARTOGRAFIA BÁSICA



\*PESQUISA DO MAPEAMENTO DOS TERREIROS DO DISTRITO FEDERAL DO BRASIL - 1ª. ETAPA CARTOGRAFIA BÁSICA (MAPEAMENTO DOS POVOS E COMUNIDADES TRADICIONAIS DE MATRIZ AFRICANA / 1ª. ETAPA - CARTOGRAFIA DO DISTRITO FEDERAL)\*

### RA II - GAMA

Códigos de Cadastro:



<p>Código de Cadastro: <b>RA020001006</b>  <b>Cantinho de Tia Chiquinha da Luz de Oxalá</b></p> 	<p><b>Cadastro do Terreiro</b>                  (ID_MTDf_CB): RA020001006  <b>Responsável / Nome Social:</b>                  Sra. Leila Regina dos Santos Silva Teixeira / Mãe Leila de Oxum  <b>Nação / Tradição:</b> Umbanda  <b>Endereço:</b> Quadra 14 Casa 34 Setor Leste - Gama - Brasília Distrito Federal.  <b>CEP:</b> 72.450-140  <b>Contato:</b> (61) 3384-3961 / 9 9203-9360  <b>E-mail:</b>  <b>Nota:</b></p> <p><small>NA REUNIÃO TÉCNICA COM OS(A) REPRESENTANTES OFICIAIS DOS ESPAÇOS RELIGIOSOS AFRICANOS E AFROBRASILEIROS DO DF, no dia 14/11/2017, no CETURB - Campus Darcy Ribeiro - Brasília DF, a Liberação consistiu na representação pela Federação de Umbanda e Candomblé do DF e Entorno. Por isso, não há o Registro Fotográfico de Liberação.</small></p> <p><small>FOTO DO RESPONSÁVEL</small></p>	<p><b>Contexto Geográfico do Sítio</b></p>  <p><b>Coordenadas Geográficas</b>      <b>Coordenadas UTM</b>                  16° 01' 02.4" Latitude Sul      E 815.722m (815,7Km)                  48° 02' 59.8" Longitude Oeste      N 8.226.905m (8.226,9Km)  <b>Data/Hora Coleta Referência Espacial:</b> 12/07/2017 09:31 horas</p>
---------------------------------------------------------------------------------------------------------------------------------------------------------------------------------------	-----------------------------------------------------------------------------------------------------------------------------------------------------------------------------------------------------------------------------------------------------------------------------------------------------------------------------------------------------------------------------------------------------------------------------------------------------------------------------------------------------------------------------------------------------------------------------------------------------------------------------------------------------------------------------------------------------------------------------------------------------------------------------------------------------------------------------------------------------------------------	--------------------------------------------------------------------------------------------------------------------------------------------------------------------------------------------------------------------------------------------------------------------------------------------------------------------------------------------------------------------------------------------------------------------------------------

<p>Código de Cadastro: <b>RA020002007</b>  <b>Centro Espírita Caboclo Pena Branca</b></p> 	<p><b>Cadastro do Terreiro</b>                  (ID_MTDf_CB): RA020002007  <b>Responsável / Nome Social:</b>                  Sr. Luciano Pereira da Silva  <b>Nação / Tradição:</b> Umbanda  <b>Endereço:</b> Quadra 8 Conjunto 1 Casa 3 Setor Sul - Gama - Brasília Distrito Federal.  <b>CEP:</b> 72.415-409  <b>Contato:</b> (61) 8592-7227  <b>E-mail:</b>  <b>Nota:</b></p> <p><small>NA REUNIÃO TÉCNICA COM OS(A) REPRESENTANTES OFICIAIS DOS ESPAÇOS RELIGIOSOS AFRICANOS E AFROBRASILEIROS DO DF, no dia 14/11/2017, no CETURB - Campus Darcy Ribeiro - Brasília DF, a Liberação consistiu na representação pela Federação de Umbanda e Candomblé do DF e Entorno. Por isso, não há o Registro Fotográfico de Liberação.</small></p> <p><small>FOTO DO RESPONSÁVEL</small></p>	<p><b>Contexto Geográfico do Sítio</b></p>  <p><b>Coordenadas Geográficas</b>      <b>Coordenadas UTM</b>                  16° 01' 47.5" Latitude Sul      E 813.094m (813,09Km)                  48° 04' 27.5" Longitude Oeste      N 8.225.552m (8.225,5Km)  <b>Data/Hora Coleta Referência Espacial:</b> 12/07/2017 09:45 horas</p>
----------------------------------------------------------------------------------------------------------------------------------------------------------------------------------	-----------------------------------------------------------------------------------------------------------------------------------------------------------------------------------------------------------------------------------------------------------------------------------------------------------------------------------------------------------------------------------------------------------------------------------------------------------------------------------------------------------------------------------------------------------------------------------------------------------------------------------------------------------------------------------------------------------------------------------------------------------------------------------------------------------------------------	----------------------------------------------------------------------------------------------------------------------------------------------------------------------------------------------------------------------------------------------------------------------------------------------------------------------------------------------------------------------------------------------------------------------------------------

<p>Código de Cadastro: <b>RA020003008</b>  <b>Ylê Axé Omim Ajaré</b></p> 	<p><b>Cadastro do Terreiro</b>                  (ID_MTDf_CB): RA020003008  <b>Responsável / Nome Social:</b>                  Sra. Flórencio dos Santos Pereira  <b>Nação / Tradição:</b> Candomblé / Ketu  <b>Endereço:</b> Quadra 28 Casa 57 Setor Oeste - Gama - Brasília Distrito Federal.  <b>CEP:</b> 72.420-280  <b>Contato:</b>  <b>E-mail:</b>  <b>Nota:</b></p> <p><small>NA REUNIÃO TÉCNICA COM OS(A) REPRESENTANTES OFICIAIS DOS ESPAÇOS RELIGIOSOS AFRICANOS E AFROBRASILEIROS DO DF, no dia 14/11/2017, no CETURB - Campus Darcy Ribeiro - Brasília DF, a Liberação consistiu na representação pela Federação de Umbanda e Candomblé do DF e Entorno. Por isso, não há o Registro Fotográfico de Liberação.</small></p> <p><small>FOTO DO RESPONSÁVEL</small></p>	<p><b>Contexto Geográfico do Sítio</b></p>  <p><b>Coordenadas Geográficas</b>      <b>Coordenadas UTM</b>                  16° 01' 09.6" Latitude Sul      E 813.051m (813,05Km)                  48° 04' 29.6" Longitude Oeste      N 8.226.721m (8.226,7Km)  <b>Data/Hora Coleta Referência Espacial:</b> 12/07/2017 14:48 horas</p>
------------------------------------------------------------------------------------------------------------------------------------------------------------------	---------------------------------------------------------------------------------------------------------------------------------------------------------------------------------------------------------------------------------------------------------------------------------------------------------------------------------------------------------------------------------------------------------------------------------------------------------------------------------------------------------------------------------------------------------------------------------------------------------------------------------------------------------------------------------------------------------------------------------------------------------------------------------------------------------------------	-----------------------------------------------------------------------------------------------------------------------------------------------------------------------------------------------------------------------------------------------------------------------------------------------------------------------------------------------------------------------------------------------------------------------------------------

<p>Código de Cadastro: <b>RA020004009</b>  <b>Ilê Axé Oxum e Xangô</b></p> 	<p><b>Cadastro do Terreiro</b>                  (ID_MTDf_CB): RA020004009  <b>Responsável / Nome Social:</b>                  Sra. Gessy Alves da Silva Ribeiro  <b>Nação / Tradição:</b> Umbanda  <b>Endereço:</b> Quadra 18 Lote 63 Setor Leste - Gama - Brasília Distrito Federal.  <b>CEP:</b> 72.420-190  <b>Contato:</b> (61) 3385-3132  <b>E-mail:</b>  <b>Nota:</b></p> <p><small>NA REUNIÃO TÉCNICA COM OS(A) REPRESENTANTES OFICIAIS DOS ESPAÇOS RELIGIOSOS AFRICANOS E AFROBRASILEIROS DO DF, no dia 14/11/2017, no CETURB - Campus Darcy Ribeiro - Brasília DF, a Liberação consistiu na representação pela Federação de Umbanda e Candomblé do DF e Entorno. Por isso, não há o Registro Fotográfico de Liberação.</small></p> <p><small>FOTO DO RESPONSÁVEL</small></p>	<p><b>Contexto Geográfico do Sítio</b></p>  <p><b>Coordenadas Geográficas</b>      <b>Coordenadas UTM</b>                  16° 01' 09.6" Latitude Sul      E 813.051m (813,05Km)                  48° 04' 29.6" Longitude Oeste      N 8.226.721m (8.226,7Km)  <b>Data/Hora Coleta Referência Espacial:</b> 12/07/2017 14:48 horas</p>
--------------------------------------------------------------------------------------------------------------------------------------------------------------------	---------------------------------------------------------------------------------------------------------------------------------------------------------------------------------------------------------------------------------------------------------------------------------------------------------------------------------------------------------------------------------------------------------------------------------------------------------------------------------------------------------------------------------------------------------------------------------------------------------------------------------------------------------------------------------------------------------------------------------------------------------------------------------------------------------------------------	-----------------------------------------------------------------------------------------------------------------------------------------------------------------------------------------------------------------------------------------------------------------------------------------------------------------------------------------------------------------------------------------------------------------------------------------

<p>Código de Cadastro: <b>RA020005010</b>  <b>Tenda de Umbanda Pai Xangô Cosme e Damião</b></p> 	<p><b>Cadastro do Terreiro</b>                  (ID_MTDf_CB): RA020005010  <b>Responsável / Nome Social:</b>                  Sr. José Edil Alves de Souza  <b>Nação / Tradição:</b> Umbanda  <b>Endereço:</b> Quadra 1 Conjunto L Casa 6 Brasília - Distrito Federal.  <b>CEP:</b> 72.410-010  <b>Contato:</b> (61) 3384-5567  <b>E-mail:</b>  <b>Nota:</b></p> <p><small>NA REUNIÃO TÉCNICA COM OS(A) REPRESENTANTES OFICIAIS DOS ESPAÇOS RELIGIOSOS AFRICANOS E AFROBRASILEIROS DO DF, no dia 14/11/2017, no CETURB - Campus Darcy Ribeiro - Brasília DF, a Liberação consistiu na representação pela Federação de Umbanda e Candomblé do DF e Entorno. Por isso, não há o Registro Fotográfico de Liberação.</small></p> <p><small>FOTO DO RESPONSÁVEL</small></p>	<p><b>Contexto Geográfico do Sítio</b></p>  <p><b>Coordenadas Geográficas</b>      <b>Coordenadas UTM</b>                  16° 01' 41.6" Latitude Sul      E 813.362m (813,3Km)                  48° 04' 18.8" Longitude Oeste      N 8.225.740m (8.225,7Km)  <b>Data/Hora Coleta Referência Espacial:</b> 11/07/2017 11:31 horas</p>
-----------------------------------------------------------------------------------------------------------------------------------------------------------------------------------------	------------------------------------------------------------------------------------------------------------------------------------------------------------------------------------------------------------------------------------------------------------------------------------------------------------------------------------------------------------------------------------------------------------------------------------------------------------------------------------------------------------------------------------------------------------------------------------------------------------------------------------------------------------------------------------------------------------------------------------------------------------------------------------------------------------	----------------------------------------------------------------------------------------------------------------------------------------------------------------------------------------------------------------------------------------------------------------------------------------------------------------------------------------------------------------------------------------------------------------------------------------

Fonte: Ficha Cadastral Federação de Umbanda e Candomblé do DF e Entorno, Brasília - DF, 2017 / Trabalho de Campo da Pesquisa do Mapeamento de Terreiros do DF - Cartografia Básica (MTDFCB), Brasília - DF, 2017. **Elaboração:** Equipe Básica do MTDFCB, CIGA-Projeto GEOAFRO E-mail: cartografia@unb.br, BsB-DF, 2017. **Parceria Institucional:** CIGA-UnB/Projeto GEOAFRO/FCP-MiNC./Finatéc.



# MAPEAMENTO DOS TERREIROS DO DISTRITO FEDERAL DO BRASIL

## 1A. ETAPA - CARTOGRAFIA BÁSICA



\*PESQUISA DO MAPEAMENTO DOS TERREIROS DO DISTRITO FEDERAL DO BRASIL - 1ª. ETAPA CARTOGRAFIA BÁSICA (MAPEAMENTO DOS POVOS E COMUNIDADES TRADICIONAIS DE MATRIZ AFRICANA / 1ª. ETAPA - CARTOGRAFIA DO DISTRITO FEDERAL)\*

### RA II - GAMA

Códigos de Cadastro:

RA020006011

RA020007012

RA020008013

RA020009014

RA020010015

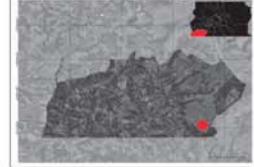
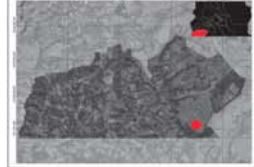


O Terreiro na Região Administrativa (RA)

O Terreiro na Região Administrativa (RA)

O Terreiro na Região Administrativa (RA)

O Terreiro na Região Administrativa (RA)

O Terreiro na Região Administrativa (RA)



Código de Cadastro: **RA020006011**  
**Centro Espírita São Jorge**



**Cadastro do Terreiro**  
(ID\_MTDf\_CB): RA020006011  
**Responsável / Nome Social:**  
Sra. Luzia Santana de Oliveira

**Nação / Tradição:** Umbanda  
**Endereço:** Quadra 26 Casa 107  
Setor Leste - Gama - Brasília  
Distrito Federal.  
**CEP:** 72.420-260  
**Contato:** (61) 3037-7806  
**E-mail:**  
**Nota:**

Na REUNIÃO TÉCNICA COM DEBATE REPRESENTANTES OFICIAIS DOS ESPAÇOS RELIGIOSOS AFRICANOS E AFROBRASILEIROS DO DF no dia 14/11/2017, no CET/UnB - Campus Darcy Ribeiro - Brasília DF, a Liberdade comunitária foi representada pela Federação de Umbanda e Candomblé do DF e Entorno. Por isso, não há o Registro Fotográfico de Liberdade.

**Contexto Geográfico do Sítio**

**Coordenadas Geográficas**      **Coordenadas UTM**  
16° 01' 20.8" Latitude Sul      E 814.918m (814.9Km)  
48° 03' 26.6" Longitude Oeste      N 8.226.351m (8.226.3Km)  
**Data/Hora Coleta Referência Espacial:** 11/07/2017 10:20 horas

Código de Cadastro: **RA020006012**  
**Centro Espírita Social Cultural Pai Tomé de Aruanda**



**Cadastro do Terreiro**  
(ID\_MTDf\_CB): RA020006012  
**Responsável / Nome Social:**  
Sr. Francisco Virgínio da Silva / Babalorixá Pai Francisco de Ogum

**Nação / Tradição:** Umbanda / Candomblé

**Endereço:** Setor Habitacional Ponte da Terra - Avenida Burti Chácara 05 Lote 15  
Ponte Alta Norte - Gama - Brasília  
Distrito Federal. **CEP:** 72.426-095  
**Contato:** (61) 3404-2323 / 9978-2139  
**E-mail:** secretaria.cepta@gmail.com  
**Nota:** www.paiomedearuanda.com.br

Na REUNIÃO TÉCNICA COM DEBATE REPRESENTANTES OFICIAIS DOS ESPAÇOS RELIGIOSOS AFRICANOS E AFROBRASILEIROS DO DF no dia 14/11/2017, no CET/UnB - Campus Darcy Ribeiro - Brasília DF, a Liberdade comunitária não compareceu. Por isso, não há o Registro Fotográfico de Liberdade.

**Contexto Geográfico do Sítio**

**Coordenadas Geográficas**      **Coordenadas UTM**  
15° 57' 01.4" Latitude Sul      E 817.208m (817.2Km)  
48° 02' 13.4" Longitude Oeste      N 834.296m (834.29Km)  
**Data/Hora Coleta Referência Espacial:** 11/07/2017 09:20 horas

Código de Cadastro: **RA020008013**  
**Ile Axé Omo Ketu Ofa de Prata**



**Cadastro do Terreiro**  
(ID\_MTDf\_CB): RA020008013  
**Responsável / Nome Social:**  
Sr. Antônio Teodósio da Silva Filho & Gilson Guedes dos Santos / Pai Gilson de Ode & Antônio de Oxóssi

**Nação / Tradição:** Umbanda / Candomblé / Ketu


**Endereço:** Quadra 11 Conjunto A Lote 1-Setor Sul-Gama-Brasília  
Distrito Federal. **CEP:** 72.410-601  
**Contato:** (61) 9636-6585 / 98457-2949 / 99664-4020  
**E-mail:**  
**Nota:**

Na REUNIÃO TÉCNICA COM DEBATE REPRESENTANTES OFICIAIS DOS ESPAÇOS RELIGIOSOS AFRICANOS E AFROBRASILEIROS DO DF no dia 14/11/2017, no CET/UnB - Campus Darcy Ribeiro - Brasília DF, a Liberdade comunitária não compareceu. Por isso, não há o Registro Fotográfico de Liberdade.

**Contexto Geográfico do Sítio**

**Coordenadas Geográficas**      **Coordenadas UTM**  
16° 02' 13.7" Latitude Sul      E 813.900m (813.9Km)  
48° 04' 00.0" Longitude Oeste      N 8.224.731m (8.224.7Km)  
**Data/Hora Coleta Referência Espacial:** 10/07/2017 11:31 horas

Código de Cadastro: **RA020009014**  
**Cabana da Mãe Benedita**



**Cadastro do Terreiro**  
(ID\_MTDf\_CB): RA020009014  
**Responsável / Nome Social:**

**Nação / Tradição:** Umbanda

**Endereço:** Quadra 12 Lote 16  
Setor Oeste - Gama - Brasília  
Distrito Federal. **CEP:** 72425-120  
**Contato:** (61) 3568-8629  
**E-mail:**  
**Nota:**  
\*(Informação não disponibilizada)

Na REUNIÃO TÉCNICA COM DEBATE REPRESENTANTES OFICIAIS DOS ESPAÇOS RELIGIOSOS AFRICANOS E AFROBRASILEIROS DO DF no dia 14/11/2017, no CET/UnB - Campus Darcy Ribeiro - Brasília DF, a Liberdade comunitária foi representada pela Federação de Umbanda e Candomblé do DF e Entorno. Por isso, não há o Registro Fotográfico de Liberdade.

**Contexto Geográfico do Sítio**

**Coordenadas Geográficas**      **Coordenadas UTM**  
16° 00' 36.0" Latitude Sul      E 813.165m (813.1Km)  
48° 04' 26.2" Longitude Oeste      N 8.227.754m (8.227.7Km)  
**Data/Hora Coleta Referência Espacial:** 12/07/2017 11:31 horas

Código de Cadastro: **RA020010015**  
**Terreiro de Candomblé Oxum Obaluaie**



**Cadastro do Terreiro**  
(ID\_MTDf\_CB): RA020010015  
**Responsável / Nome Social:**

**Nação / Tradição:** Candomblé

**Endereço:** Quadra 1  
Conjunto e Casa 415  
Setor Norte - Gama - Brasília  
Distrito Federal. **CEP:** 72410-105  
**Contato:** \*  
**E-mail:** \*  
**Nota:**  
\*(Informação não disponibilizada)

Na REUNIÃO TÉCNICA COM DEBATE REPRESENTANTES OFICIAIS DOS ESPAÇOS RELIGIOSOS AFRICANOS E AFROBRASILEIROS DO DF no dia 14/11/2017, no CET/UnB - Campus Darcy Ribeiro - Brasília DF, a Liberdade comunitária foi representada pela Federação de Umbanda e Candomblé do DF e Entorno. Por isso, não há o Registro Fotográfico de Liberdade.

**Contexto Geográfico do Sítio**

**Coordenadas Geográficas**      **Coordenadas UTM**  
16° 00' 30.7" Latitude Sul      E 814.013m (814.01Km)  
48° 03' 57.9" Longitude Oeste      N 8.227.910m (8.227.9Km)  
**Data/Hora Coleta Referência Espacial:** 19/10/2017 11:07 horas

Fonte: Ficha Cadastral Federação de Umbanda e Candomblé do DF e Entorno, Brasília - DF, 2017 / Trabalho de Campo da Pesquisa do Mapeamento de Terreiros do DF - Cartografia Básica (MTDFCB), Brasília - DF, 2017. **Elaboração:** Equipe Básica do MTDFCB, CIGA-Projeto GEOAFRO E-mail: cartografia@unb.br, BsB-DF, 2017. **Parceria Institucional:** CIGA-UnB/Projeto GEOAFRO/FCP-MInC./Finatéc.



# MAPEAMENTO DOS TERREIROS DO DISTRITO FEDERAL DO BRASIL

## 1A. ETAPA - CARTOGRAFIA BÁSICA




\* PESQUISA DO MAPEAMENTO DOS TERREIROS DO DISTRITO FEDERAL DO BRASIL - 1ª. ETAPA CARTOGRAFIA BÁSICA (MAPEAMENTO DOS POVOS E COMUNIDADES TRADICIONAIS DE MATRIZ AFRICANA / 1ª. ETAPA - CARTOGRAFIA DO DISTRITO FEDERAL)\*

### RA II - GAMA

#### Códigos de Cadastro:


**RA020011016**

O Terreiro na Região Administrativa (RA)




**RA020012017**

O Terreiro na Região Administrativa (RA)




**RA020013018**

O Terreiro na Região Administrativa (RA)




**RA020014019**

O Terreiro na Região Administrativa (RA)



**RA020015020**

O Terreiro na Região Administrativa (RA)



Código de Cadastro: **RA020011016**  
**Inzo Hanba Ua Maza Hangolo**



#### Cadastro do Terreiro

ID\_MTDf\_CB: RA020011016  
**Responsável / Nome Social:** Sra. Carmem Maria Alexandre de Sá / Mãe Carmem de Angorô  
**Nação / Tradição:** Candombilé / Kongo / Angola  
**Endereço:** Núcleo Rural Ponte Alta Norte Monjolo Chácara Inaê 11/13 - Gama-Brasília Distrito Federal CEP: 72.299-160  
**Contato:** (61) 3404-0116 / 9 9981-8315  
**E-mail:** carmema@terra.com.br  
**Nota:**

NA REGIÃO TÉCNICA COM OS/DAS REPRESENTANTES OFICIAS DOS ESPAÇOS RELIGIOSOS AFRICANOS E AFROBRASILEIROS DO DF no dia 14/11/2017, no CETURB - Campo Darcy Ribeiro - Brasília DF a Liberação concluída não compareceu. Por isso, não há o Registro Fotográfico de Liberação.

FOTO DO RESPONSÁVEL

#### Contexto Geográfico do Sítio



**Coordenadas Geográficas** 15° 56' 31.9" Latitude Sul  
**Coordenadas UTM** E 813.531m (813,5Km)  
48° 04' 17.5" Longitude Oeste N 8.235.254m (8.235,2Km)  
**Data/Hora Coleta Referência Espacial:** 10/10/2017 08:31 horas

Código de Cadastro: **RA020012017**  
**Ye Ase Okofogyan**



#### Cadastro do Terreiro

ID\_MTDf\_CB: RA020012017  
**Responsável / Nome Social:** Sr. Israel Araújo Nunes Batista / Sr. Israel de Osaguian  
**Nação / Tradição:** Candombilé / Ketu  
**Endereço:** DF 475 km 03/04 Chácara Katalub - Ponte Alta Norte - Gama - Brasília Distrito Federal. CEP: 72.427-010  
**Contato:** (61) 3404-0945 / 9 9982-3765  
**E-mail:** luis45.batista@gmail.com  
**Nota:**

NA REGIÃO TÉCNICA COM OS/DAS REPRESENTANTES OFICIAS DOS ESPAÇOS RELIGIOSOS AFRICANOS E AFROBRASILEIROS DO DF no dia 14/11/2017, no CETURB - Campo Darcy Ribeiro - Brasília DF a Liberação concluída não compareceu. Por isso, não há o Registro Fotográfico de Liberação.

FOTO DO RESPONSÁVEL

#### Contexto Geográfico do Sítio



**Coordenadas Geográficas** 15° 57' 55.2" Latitude Sul  
**Coordenadas UTM** E 814.378m (814,3Km)  
48° 03' 47.9" Longitude Oeste N 8.232.682m (8.232,6Km)  
**Data/Hora Coleta Referência Espacial:** 10/07/2017 14:30 horas

Código de Cadastro: **RA020013018**  
**Tumbalê Junçara Filho**



#### Cadastro do Terreiro

ID\_MTDf\_CB: RA020013018  
**Responsável / Nome Social:** Sra. Bárbara Bittencourt Barretto / Mam'etu NdandaNdalu  
**Nação / Tradição:** Candombilé / Angola  
**Endereço:** Quadra 02 Chácara 14 Ponte Alta Norte Setor Norte - Gama - Brasília Distrito Federal. CEP: 72.430-200  
**Contato:** 61 3404-0510 / 9 9913-2334  
**E-mail:** asstfilho@gmail.com  
**Nota:**

NA REGIÃO TÉCNICA COM OS/DAS REPRESENTANTES OFICIAS DOS ESPAÇOS RELIGIOSOS AFRICANOS E AFROBRASILEIROS DO DF no dia 14/11/2017, no CETURB - Campo Darcy Ribeiro - Brasília DF a Liberação concluída não compareceu. Por isso, não há o Registro Fotográfico de Liberação.

FOTO DO RESPONSÁVEL

#### Contexto Geográfico do Sítio



**Coordenadas Geográficas** 15° 57' 37.3" Latitude Sul  
**Coordenadas UTM** E 813.827m (813,8Km)  
48° 04' 06.6" Longitude Oeste N 8.233.243m (8.233,2Km)  
**Data/Hora Coleta Referência Espacial:** 25/10/2017 13:55 horas

Código de Cadastro: **RA020014019**  
**Tenda Espírita Imaculada Conceição**



#### Cadastro do Terreiro

ID\_MTDf\_CB: RA020014019  
**Responsável / Nome Social:** Sra. Maria da Penha Farias de Almeida / Mãe Penha  
**Nação / Tradição:** Umbanda  
**Endereço:** Quadra 02 Conjunto L Casa 08 - Setor Sul Gama-Brasília-Distrito Federal. CEP: 72.415-112  
**Contato:** (61) 3384-2373 / 99995-7755  
**E-mail:**  
**Nota:**

NA REGIÃO TÉCNICA COM OS/DAS REPRESENTANTES OFICIAS DOS ESPAÇOS RELIGIOSOS AFRICANOS E AFROBRASILEIROS DO DF no dia 14/11/2017, no CETURB - Campo Darcy Ribeiro - Brasília DF a Liberação concluída não compareceu. Por isso, não há o Registro Fotográfico de Liberação.

FOTO DO RESPONSÁVEL

#### Contexto Geográfico do Sítio



**Coordenadas Geográficas** 48° 04' 26.2" Latitude Sul  
**Coordenadas UTM** E 813.136m (813,1Km)  
16° 01' 39.5" Longitude Oeste N 8.225.795m (8.225,7Km)  
**Data/Hora Coleta Referência Espacial:** 19/10/2017 11:00 horas

Código de Cadastro: **RA020015020**  
**Ilê Iansã de Ore**



#### Cadastro do Terreiro

ID\_MTDf\_CB: RA020015020  
**Responsável / Nome Social:** Sra. Natalia Ferreira Santana / Mãe Natalia  
**Nação / Tradição:** Umbanda  
**Endereço:** Quadra 32, Chácara Santa Rita Nº 04, Setor Leste Gama - Brasília Distrito Federal. CEP: 72.460-320  
**Contato:** (61) 3385-8748  
**E-mail:**  
**Nota:**

NA REGIÃO TÉCNICA COM OS/DAS REPRESENTANTES OFICIAS DOS ESPAÇOS RELIGIOSOS AFRICANOS E AFROBRASILEIROS DO DF no dia 14/11/2017, no CETURB - Campo Darcy Ribeiro - Brasília DF a Liberação concluída não compareceu. Por isso, não há o Registro Fotográfico de Liberação.

FOTO DO RESPONSÁVEL

#### Contexto Geográfico do Sítio



**Coordenadas Geográficas** 16° 01' 54.4" Latitude Sul  
**Coordenadas UTM** E 815.321m (815,3Km)  
48° 03' 12.6" Longitude Oeste N 8.225.311m (8.225,3Km)  
**Data/Hora Coleta Referência Espacial:** 19/10/2017 11:15 horas

Fonte: Ficha Cadastral Federação de Umbanda e Candombilé do DF e Entorno - Brasília - DF. 2017 / Trabalho de Campo da Pesquisa do Mapeamento de Terreiros do DF - Cartografia Básica (MTDFCB), Brasília - DF. 2017. **Elaboração:** Equipe Básica do MTDFCB, CIGA-Projeto GEOAFRO E-mail: cartografia@unb.br, BsB-DF, 2017. **Parceria Institucional:** CIGA-UnB/Projeto GEOAFRO/FCP-MInC./Finatéc.



# MAPEAMENTO DOS TERREIROS DO DISTRITO FEDERAL DO BRASIL

1A. ETAPA - CARTOGRAFIA BÁSICA



PESQUISA DO MAPEAMENTO DOS TERREIROS DO DISTRITO FEDERAL DO BRASIL - 1ª. ETAPA CARTOGRAFIA BÁSICA (MAPEAMENTO DOS POVOS E COMUNIDADES TRADICIONAIS DE MATRIZ AFRICANA / 1ª. ETAPA - CARTOGRAFIA DO DISTRITO FEDERAL)

## RA III - TAGUATINGA

Códigos de Cadastro:

RA030001021

RA030002022

RA030003023

RA030004024

RA030005025



O Terreiro na Região Administrativa (RA)

O Terreiro na Região Administrativa (RA)

O Terreiro na Região Administrativa (RA)

O Terreiro na Região Administrativa (RA)

O Terreiro na Região Administrativa (RA)



Código de Cadastro: **RA030001021**

**Ibugbe Iborisa Ouwon Omo Osun**



### Cadastro do Terreiro

(ID\_MTDf\_Cb) RA030001021

**Responsável / Nome Social:**  
Sra. Maria Candida Rosa / Maria Candida Rosa (Marisa D'Osun)

**Nação / Tradição:**  
Candomblé / Ketu / Angola

**Endereço:** QNM 38 Conjunto G2 Casa 19 - Taguatinga - Brasília Distrito Federal. CEP: 72.145-807

**Contato:** (61) 9 8504-2928 / 9 9522-9150

**E-mail:** paulo5dff@gmail.com

**Nota:**

NA REGIÃO TÉCNICA COM OS(A) REPRESENTANTES OFICIAIS DOS ESPAÇOS RELIGIOSOS AFRICANOS E AFROBRASILEIROS DO DF no dia 14/11/2017, no CET/UnB - Campus Darcy Ribeiro - Brasília DF a Liberação concluída não compareceu. Por isso, não há o Registro Fotográfico da Liberação.

FOTO DO RESPONSÁVEL

### Contexto Geográfico do Sítio



**Coordenadas Geográficas** 15° 48' 08.9" Latitude Sul 48° 06' 10.8" Longitude Oeste  
**Coordenadas UTM** E 810.371m (810,7Km) N 8.250.779m (8.250,7Km)  
**Data/Hora Coleta Referência Espacial:** 04/10/2017 14:37 horas

Código de Cadastro: **RA030002022**

**Tenda Espírita Caboclo Pena Azul**



### Cadastro do Terreiro

(ID\_MTDf\_Cb) RA030002022

**Responsável / Nome Social:**  
Sra. Maria Rosa de Jesus

**Nação / Tradição:** Umbanda

**Endereço:** QND 57 Casa 29 Taguatinga - Brasília Distrito Federal. CEP: 72.120-570

**Contato:** (61) 3354-5324

**E-mail:** dulcinea.globo@globo.com

**Nota:**

NA REGIÃO TÉCNICA COM OS(A) REPRESENTANTES OFICIAIS DOS ESPAÇOS RELIGIOSOS AFRICANOS E AFROBRASILEIROS DO DF no dia 14/11/2017, no CET/UnB - Campus Darcy Ribeiro - Brasília DF a Liberação concluída foi representada pela Federação de Umbanda e Candomblé DF e Entorno. Por isso, não há o Registro Fotográfico da Liberação.

FOTO DO RESPONSÁVEL

### Contexto Geográfico do Sítio



**Coordenadas Geográficas** 15° 48' 07.5" Latitude Sul 48° 03' 33.5" Longitude Oeste  
**Coordenadas UTM** E 815.058m (815,05Km) N 8.250.746m (8.250,7Km)  
**Data/Hora Coleta Referência Espacial:** 04/10/2017 12:53 horas

Código de Cadastro: **RA030003023**

**Centro Espírita Nossa Senhora da Piedade**



### Cadastro do Terreiro

(ID\_MTDf\_Cb) RA030003023

**Responsável / Nome Social:**  
Sr. Wanderson de Souza Pereira / Pai Wanderson

**Nação / Tradição:** Umbanda

**Endereço:** QNM 36 Conjunto 19 - M Norte - Taguatinga Brasília Distrito Federal. CEP: 72.145-606

**Contato:** (61) 8557-8924 / 8563-4109

**E-mail:**

**Nota:**

NA REGIÃO TÉCNICA COM OS(A) REPRESENTANTES OFICIAIS DOS ESPAÇOS RELIGIOSOS AFRICANOS E AFROBRASILEIROS DO DF no dia 14/11/2017, no CET/UnB - Campus Darcy Ribeiro - Brasília DF a Liberação concluída foi representada pela Federação de Umbanda e Candomblé DF e Entorno. Por isso, não há o Registro Fotográfico da Liberação.

FOTO DO RESPONSÁVEL

### Contexto Geográfico do Sítio



**Coordenadas Geográficas** 15° 48' 17.6" Latitude Sul 48° 05' 53.7" Longitude Oeste  
**Coordenadas UTM** E 810.858m (810,8Km) N 8.250.516m (8.250,5Km)  
**Data/Hora Coleta Referência Espacial:** 04/10/2017 14:41 horas

Código de Cadastro: **RA030004024**

**Centro Espírita Santa Barbara**



### Cadastro do Terreiro

(ID\_MTDf\_Cb) RA030004024

**Responsável / Nome Social:**  
Sra. Irene da Silva Oliveira / Mãe Irene

**Nação / Tradição:** Umbanda

**Endereço:** QNJ 19 Casa 35 Taguatinga - Brasília - Distrito Federal. CEP: 72.140-190

**Contato:** (61) 3475-6394

**E-mail:**

**Nota:**

NA REGIÃO TÉCNICA COM OS(A) REPRESENTANTES OFICIAIS DOS ESPAÇOS RELIGIOSOS AFRICANOS E AFROBRASILEIROS DO DF no dia 14/11/2017, no CET/UnB - Campus Darcy Ribeiro - Brasília DF a Liberação concluída foi representada pela Federação de Umbanda e Candomblé DF e Entorno. Por isso, não há o Registro Fotográfico da Liberação.

FOTO DO RESPONSÁVEL

### Contexto Geográfico do Sítio



**Coordenadas Geográficas** 15° 48' 55.1" Latitude Sul 48° 04' 57.1" Longitude Oeste  
**Coordenadas UTM** E 812.549m (812,5Km) N 8.249.318m (8.249,3Km)  
**Data/Hora Coleta Referência Espacial:** 04/10/2017 13:44 horas

Código de Cadastro: **RA030005025**

**Centro Espírita Vovó Maria Nagô**



### Cadastro do Terreiro

(ID\_MTDf\_Cb) RA030005025

**Responsável / Nome Social:**  
Sra. Anália Neves Riesemberg

**Nação / Tradição:** Umbanda / Candomblé / Nagô

**Endereço:** QSB 12 Casa 06 Taguatinga - Brasília Distrito Federal. CEP: 72.015-620

**Contato:** (61) 3561-3493

**E-mail:**

**Nota:**

NA REGIÃO TÉCNICA COM OS(A) REPRESENTANTES OFICIAIS DOS ESPAÇOS RELIGIOSOS AFRICANOS E AFROBRASILEIROS DO DF no dia 14/11/2017, no CET/UnB - Campus Darcy Ribeiro - Brasília DF a Liberação concluída foi representada pela Federação de Umbanda e Candomblé DF e Entorno. Por isso, não há o Registro Fotográfico da Liberação.

FOTO DO RESPONSÁVEL

### Contexto Geográfico do Sítio



**Coordenadas Geográficas** 15° 50' 27.9" Latitude Sul 48° 03' 15.3" Longitude Oeste  
**Coordenadas UTM** E 815.535m (815,5Km) N 8.246.429m (8.246,4Km)  
**Data/Hora Coleta Referência Espacial:** 04/10/2017 10:39 horas

Fonte: Ficha Cadastral Federação de Umbanda e Candomblé do DF e Entorno, Brasília - DF. 2017 / Trabalho de Campo da Pesquisa do Mapeamento de Terreiros do DF - Cartografia Básica (MTDFCB), Brasília - DF. 2017. **Elaboração:** Equipe Básica do MTDFCB, CIGA-Projeto GEOAFRO E-mail: cartografia@unb.br, BsB-DF, 2017. **Parceria Institucional:** CIGA-UnB/Projeto GEOAFRO/FCP-MiNC.Finatetc.



# MAPEAMENTO DOS TERREIROS DO DISTRITO FEDERAL DO BRASIL

## 1A. ETAPA - CARTOGRAFIA BÁSICA



PESQUISA DO MAPEAMENTO DOS TERREIROS DO DISTRITO FEDERAL DO BRASIL - 1ª. ETAPA CARTOGRAFIA BÁSICA (MAPEAMENTO DOS POVOS E COMUNIDADES TRADICIONAIS DE MATRIZ AFRICANA / 1ª. ETAPA - CARTOGRAFIA DO DISTRITO FEDERAL)

### RA III - TAGUATINGA

Códigos de Cadastro:

**RA030006026**

**RA030007027**

**RA030008028**

**RA030009029**

**RA030010030**



O Terreiro na Região Administrativa (RA)

O Terreiro na Região Administrativa (RA)

O Terreiro na Região Administrativa (RA)

O Terreiro na Região Administrativa (RA)

O Terreiro na Região Administrativa (RA)



Código de Cadastro: **RA030006026**  
**Centro Espírita Baturá**



**Cadastro do Terreiro**  
(ID\_MTDf\_CB) RA030006026  
**Responsável / Nome Social:**

**Nação / Tradição:** Umbanda  
**Endereço:** QNA 13 Casa 31 Taguatinga Norte - Taguatinga Brasília - Distrito Federal.  
**CEP:** 72.110-130

**Contato:** (61) 3351-2219  
**E-mail:**  
**Nota:**

NA REUNIÃO TÉCNICA COM OS(A) REPRESENTANTES OFICIAIS DOS ESPAÇOS RELIGIOSOS AFRICANOS E AFROBRASILEIROS DO DF, no dia 14/11/2017, no CETUBA - Campus Darcy Ribeiro - Brasília DF, a Liberação consultada foi representada pela Federação de Umbanda e Candomblé DF e Entorno. Por isso, não há o Registro Fotográfico da Liberação.

**Contexto Geográfico do Sítio**



**Coordenadas Geográficas** 15° 49' 47.6" Latitude Sul  
48° 03' 13.6" Longitude Oeste  
**Coordenadas UTM** E 815.607m (815,6Km)  
N 8.247.663m (8.247,6Km)  
**Data/Hora Coleta Referência Espacial:** 04/10/2017 11:14 horas

Código de Cadastro: **RA030007027**  
**Centro Espírita Organização Espiritualista Brasileira**



**Cadastro do Terreiro**  
(ID\_MTDf\_CB) RA030007027  
**Responsável / Nome Social:**

**Nação / Tradição:** Umbanda  
**Endereço:** QND 19, Casa 09 Taguatinga Norte - Brasília Distrito Federal.  
**CEP:** 72120-190

**Contato:**  
**E-mail:**  
**Nota:**

NA REUNIÃO TÉCNICA COM OS(A) REPRESENTANTES OFICIAIS DOS ESPAÇOS RELIGIOSOS AFRICANOS E AFROBRASILEIROS DO DF, no dia 14/11/2017, no CETUBA - Campus Darcy Ribeiro - Brasília DF, a Liberação consultada foi representada pela Federação de Umbanda e Candomblé DF e Entorno. Por isso, não há o Registro Fotográfico da Liberação.

**Contexto Geográfico do Sítio**



**Coordenadas Geográficas** 15° 48' 42.6" Latitude Sul  
48° 03' 43.0" Longitude Oeste  
**Coordenadas UTM** E 814.765m (814,7Km)  
N 8.249.669m (8.249,6Km)  
**Data/Hora Coleta Referência Espacial:** 04/10/2017 12:46 horas

Código de Cadastro: **RA030008028**  
**Tenda Espírita São Francisco de Assis**



**Cadastro do Terreiro**  
(ID\_MTDf\_CB) RA030008028  
**Responsável / Nome Social:**

**Nação / Tradição:** Umbanda  
**Endereço:** QNG 15, Lote 03 Taguatinga - Brasília Distrito Federal.  
**CEP:** 72130-150

**Contato:** (61) 3263-6539 / 3354-8341 / 9 878-9097  
**E-mail:** abadabatinhadf@hotmail.com  
**Nota:**

NA REUNIÃO TÉCNICA COM OS(A) REPRESENTANTES OFICIAIS DOS ESPAÇOS RELIGIOSOS AFRICANOS E AFROBRASILEIROS DO DF, no dia 14/11/2017, no CETUBA - Campus Darcy Ribeiro - Brasília DF, a Liberação consultada foi representada pela Federação de Umbanda e Candomblé DF e Entorno. Por isso, não há o Registro Fotográfico da Liberação.

**Contexto Geográfico do Sítio**



**Coordenadas Geográficas** 15° 47' 57.8" Latitude Sul  
48° 03' 50.1" Longitude Oeste  
**Coordenadas UTM** E 814.569m (814,5Km)  
N 8.251.059m (8.251,05Km)  
**Data/Hora Coleta Referência Espacial:** 04/10/2017 13:03 horas

Código de Cadastro: **RA030009029**  
**Centro Espírita Cabana de Iansã**



**Cadastro do Terreiro**  
(ID\_MTDf\_CB) RA030009029  
**Responsável / Nome Social:**

**Nação / Tradição:** Umbanda  
**Endereço:** QNM 38 Conjunto Casa 36 - Taguatinga - Brasília Distrito Federal.  
**CEP:** 72.145-802

**Contato:** (61) 3376-1732  
**E-mail:**  
**Nota:**

NA REUNIÃO TÉCNICA COM OS(A) REPRESENTANTES OFICIAIS DOS ESPAÇOS RELIGIOSOS AFRICANOS E AFROBRASILEIROS DO DF, no dia 14/11/2017, no CETUBA - Campus Darcy Ribeiro - Brasília DF, a Liberação consultada foi representada pela Federação de Umbanda e Candomblé DF e Entorno. Por isso, não há o Registro Fotográfico da Liberação.

**Contexto Geográfico do Sítio**



**Coordenadas Geográficas** 15° 48' 11.4" Latitude Sul  
48° 06' 02.9" Longitude Oeste  
**Coordenadas UTM** E 810.602m (810,6Km)  
N 8.25.0695m (8.25,06Km)  
**Data/Hora Coleta Referência Espacial:** 06/10/2017 15:01 horas

Código de Cadastro: **RA030010030**  
**Centro Espírita de Umbanda Fé, Amor e Caridade**



**Cadastro do Terreiro**  
(ID\_MTDf\_CB) RA030010030  
**Responsável / Nome Social:**

**Nação / Tradição:** Umbanda  
**Endereço:** QNL 15 Bloco G Casa 14 - Taguatinga Brasília - Distrito Federal.  
**CEP:** 72.151-617

**Contato:** (61) 9 9427-3333  
**E-mail:** folipefelperes@gmail.com  
**Nota:**

NA REUNIÃO TÉCNICA COM OS(A) REPRESENTANTES OFICIAIS DOS ESPAÇOS RELIGIOSOS AFRICANOS E AFROBRASILEIROS DO DF, no dia 14/11/2017, no CETUBA - Campus Darcy Ribeiro - Brasília DF, a Liberação consultada não compareceu. Por isso, não há o Registro Fotográfico da Liberação.

**Contexto Geográfico do Sítio**



**Coordenadas Geográficas** 15° 49' 26.1" Latitude Sul  
48° 05' 16.9" Longitude Oeste  
**Coordenadas UTM** E 811.942m (811,9Km)  
N 8.240.380m (8.24,03Km)  
**Data/Hora Coleta Referência Espacial:** 06/10/2017 15:28 horas

Fonte: Ficha Cadastral Federação de Umbanda e Candomblé do DF e Entorno, Brasília - DF, 2017 / Trabalho de Campo da Pesquisa do Mapeamento de Terreiros do DF - Cartografia Básica (MTDFCB), Brasília - DF, 2017. **Elaboração:** Equipe Básica do MTDFCB, CIGA-Projeto GEOAFRO E-mail: cartografia@unb.br, BsB-DF, 2017. **Parceria Institucional:** CIGA-UnB/Projeto GEOAFRO/FCP-MiNC./Finatéc.



# MAPEAMENTO DOS TERREIROS DO DISTRITO FEDERAL DO BRASIL

## 1A. ETAPA - CARTOGRAFIA BÁSICA



\* PESQUISA DO MAPEAMENTO DOS TERREIROS DO DISTRITO FEDERAL DO BRASIL - 1ª. ETAPA CARTOGRAFIA BÁSICA (MAPEAMENTO DOS POVOS E COMUNIDADES TRADICIONAIS DE MATRIZ AFRICANA / 1ª. ETAPA - CARTOGRAFIA DO DISTRITO FEDERAL)

### RA IV - BRAZLÂNDIA RA V - SOBRADINHO

Códigos de Cadastro:

Códigos de Cadastro:

RA040001031

RA050001032

RA050002033

RA050003034

RA050004035


O Terreiro na Região Administrativa (RA)

O Terreiro na Região Administrativa (RA)

O Terreiro na Região Administrativa (RA)

O Terreiro na Região Administrativa (RA)

O Terreiro na Região Administrativa (RA)



#### Código de Cadastro: RA040001031 Centro Espirita Pai Urubatan



#### Cadastro do Terreiro

Responsável / Nome Social:

**Nação / Tradição:** Umbanda

**Endereço:** Chácara 3 300-A Incra 5 Brazlândia - Brasília Distrito Federal. CEP: 72.772-110

**Contato:** (61) 9 8476 - 3912

**E-mail:**

**Nota:** \* (Informação não disponibilizada)

Na REUNÃO TÉCNICA COM OS(A) REPRESENTANTES OFICIAIS DOS ESPAÇOS RELIGIOSOS AFIRMACÃO E APROVAÇÃO DO DF, no dia 14/11/2017, no CET/LNB - Campus Darcy Ribeiro - Brasília DF, a Liberação concedida foi representada pela Federação de Umbanda e Candomblé DF e Entorno. Por isso, não há o Registro Fotográfico de Liberação.

#### Contexto Geográfico do Sítio



**Coordenadas Geográficas** **Coordenadas UTM**  
15° 48' 17.0" Latitude Sul E 800.841m (800,8Km)  
48° 05' 54.4" Longitude Oeste N 825.895m (825,8Km)  
**Data/Hora Coleta Referência Espacial:** 05/10/2017 11:31 horas

#### Código de Cadastro: RA050001032 Ylê Axé Xangô Aganjú



#### Cadastro do Terreiro

Responsável / Nome Social:

**Nação / Tradição:** Candomblé / Nagô Vodum

**Endereço:** Quadra 13 Conjunto E Casa 53 Mestre D'Armas - Sobradinho Brasília - DF. CEP: 73.040-135

**Contato:** (61) 3021-5540 / 9 9556-1515

**E-mail:**

**Nota:**

Na REUNÃO TÉCNICA COM OS(A) REPRESENTANTES OFICIAIS DOS ESPAÇOS RELIGIOSOS AFIRMACÃO E APROVAÇÃO DO DF, no dia 14/11/2017, no CET/LNB - Campus Darcy Ribeiro - Brasília DF, a Liberação concedida foi representada pela Federação de Umbanda e Candomblé DF e Entorno. Por isso, não há o Registro Fotográfico de Liberação.

#### Contexto Geográfico do Sítio



**Coordenadas Geográficas** **Coordenadas UTM**  
15° 38' 39.1" Latitude Sul E 201.518m (201,5Km)  
47° 47' 02.3" Longitude Oeste N 8.268.465m (8.268,4Km)  
**Data/Hora Coleta Referência Espacial:** 25/09/2017 11:00 horas

#### Código de Cadastro: RA050002033 Ylê Jagun Oxum Axé Opó Ine



#### Cadastro do Terreiro

Responsável / Nome Social:

**Nação / Tradição:** Candomblé / Keto

**Endereço:** Quadra 09 Conjunto G Casa 10 Sobradinho - Brasília Distrito Federal. CEP: 73.035-097

**Contato:** (61) 99152-2983 / 99994-9365

**E-mail:**

**Nota:**

Na REUNÃO TÉCNICA COM OS(A) REPRESENTANTES OFICIAIS DOS ESPAÇOS RELIGIOSOS AFIRMACÃO E APROVAÇÃO DO DF, no dia 14/11/2017, no CET/LNB - Campus Darcy Ribeiro - Brasília DF, a Liberação concedida foi representada pela Federação de Umbanda e Candomblé DF e Entorno. Por isso, não há o Registro Fotográfico de Liberação.

#### Contexto Geográfico do Sítio



**Coordenadas Geográficas** **Coordenadas UTM**  
15° 38' 24.2" Latitude Sul E 198.795m (198,7Km)  
47° 48' 33.4" Longitude Oeste N 8.268.880m (8.268,8Km)  
**Data/Hora Coleta Referência Espacial:** 25/09/2017 11:43 horas

#### Código de Cadastro: RA050003034 Tenda Espirita Ogum Megê



#### Cadastro do Terreiro

Responsável / Nome Social:

**Nação / Tradição:** Umbanda / Candomblé

**Endereço:** DF 440 VC 257 Chácara 38 Núcleo Rural Corrego do Meio - Sobradinho Brasília - Distrito Federal CEP: 73.251-010

**Contato:** (61) 3506-5641 / 98608-7180

**E-mail:**

**Nota:**

Na REUNÃO TÉCNICA COM OS(A) REPRESENTANTES OFICIAIS DOS ESPAÇOS RELIGIOSOS AFIRMACÃO E APROVAÇÃO DO DF, no dia 14/11/2017, no CET/LNB - Campus Darcy Ribeiro - Brasília DF, a Liberação concedida foi representada pela Federação de Umbanda e Candomblé DF e Entorno. Por isso, não há o Registro Fotográfico de Liberação.

#### Contexto Geográfico do Sítio



**Coordenadas Geográficas** **Coordenadas UTM**  
15° 41' 07.4" Latitude Sul E 204.960m (204,9Km)  
47° 45' 08.7" Longitude Oeste N 8.839.48m (8.839,4Km)  
**Data/Hora Coleta Referência Espacial:** 25/09/2017 11:58 horas

#### Código de Cadastro: RA050004035 Tenda Espiritual Mata Virgem e Caboclo Ventania da Mata



#### Cadastro do Terreiro

Responsável / Nome Social:

**Nação / Tradição:** Umbanda

**Endereço:** Quadra 09 Área Especial Nº 25 - Sobradinho Brasília - Distrito Federal. CEP: 73.035-090

**Contato:** (61) 3456-0763

**E-mail:**

**Nota:**

Na REUNÃO TÉCNICA COM OS(A) REPRESENTANTES OFICIAIS DOS ESPAÇOS RELIGIOSOS AFIRMACÃO E APROVAÇÃO DO DF, no dia 14/11/2017, no CET/LNB - Campus Darcy Ribeiro - Brasília DF, a Liberação concedida foi representada pela Federação de Umbanda e Candomblé DF e Entorno. Por isso, não há o Registro Fotográfico de Liberação.

#### Contexto Geográfico do Sítio



**Coordenadas Geográficas** **Coordenadas UTM**  
15° 38' 16.4" Latitude Sul E 198.914m (198,9Km)  
47° 48' 29.2" Longitude Oeste N 8.269.130m (8.269,1Km)  
**Data/Hora Coleta Referência Espacial:** 13/10/2017 10:16 horas

Fonte: Ficha Cadastral Federação de Umbanda e Candomblé do DF e Entorno, Brasília - DF, 2017 / Trabalho de Campo da Pesquisa do Mapeamento de Terreiros do DF - Cartografia Básica (MTDFCB), Brasília - DF, 2017. **Elaboração:** Equipe Básica do MTDFCB, CIGA-Projeto GEOAFRO E-mail: cartografia@unb.br, BsB-DF, 2017. **Parceria Institucional:** CIGA-UnB/Projeto GEOAFRO/FCP-MiNC./Finatéc.



# MAPEAMENTO DOS TERREIROS DO DISTRITO FEDERAL DO BRASIL

## 1A. ETAPA - CARTOGRAFIA BÁSICA




\* PESQUISA DO MAPEAMENTO DOS TERREIROS DO DISTRITO FEDERAL DO BRASIL - 1ª. ETAPA CARTOGRAFIA BÁSICA (MAPEAMENTO DOS POVOS E COMUNIDADES TRADICIONAIS DE MATRIZ AFRICANA / 1ª. ETAPA - CARTOGRAFIA DO DISTRITO FEDERAL)\*

### RA V - SOBRADINHO

Códigos de Cadastro:

**RA050005036**

O Terreiro na Região Administrativa (RA)



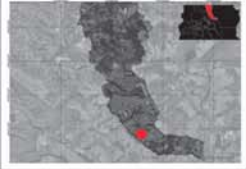
**RA050006037**

O Terreiro na Região Administrativa (RA)



**RA050007038**

O Terreiro na Região Administrativa (RA)



**RA050008039**

O Terreiro na Região Administrativa (RA)



**RA050009040**

O Terreiro na Região Administrativa (RA)



Código de Cadastro: **RA050005036**

**Centro Espirita Caboclo Sete Estrela**



#### Cadastro do Terreiro

(ID\_MTFDF\_CBI RA050005036)

**Responsável / Nome Social:** Sr. Edson Nunes de Carvalho / Pai Edson

**Nação / Tradição:** Umbanda

**Endereço:** Quadra 17 Conjunto D Lote 51 Sobradinho - Brasília Distrito Federal. CEP: 73.045-170

**Contato:** (61) 3485-1386 / 9 8481-6126

**E-mail:**

**Nota:**

Na REUNÃO TÉCNICA COM OS(A) REPRESENTANTES OFICIAIS DOS ESPAÇOS RELIGIOSOS AFRICANOS E AFROBRASILEIROS DO DF, no dia 14/11/2017, no CET/LNB - Campus Darcy Ribeiro - Brasília DF, a Liberação solicitada foi representada pela Federação de Umbanda e Candomblé DF e Entorno. Por isso, não há o Registro Fotográfico da Liberação.

FOTO DO RESPONSÁVEL

#### Contexto Geográfico do Sítio



**Coordenadas Geográficas** 15° 38' 28.9" Latitude Sul 47° 46' 31.5" Longitude Oeste  
**Coordenadas UTM** E 202.429m (202,4Km) N 8.268.790m (8.268,7Km)  
**Data/Hora Coleta Referência Espacial:** 11/10/2017 11:45 horas

Código de Cadastro: **RA050006037**

**Ilê Ase Oba Torun**



#### Cadastro do Terreiro

(ID\_MTFDF\_CBI RA050006037)

**Responsável / Nome Social:** Sr. Ricardo Riuvo M. de Oliveira / Babalorixá Ricardo de Airá / Ricardo de Airá

**Nação / Tradição:** Candomblé / Ketu / Nagô

**Endereço:** N.R Chapadinha, Cond. Alto da Boa Vista, Q107 Sobradinho - Brasília Distrito Federal CEP: 73.130-900

**Contato:** (61) 3501-2093 / 99967-8962

**E-mail:** ricriuvo77@hotmail.com

**Nota:**

Na REUNÃO TÉCNICA COM OS(A) REPRESENTANTES OFICIAIS DOS ESPAÇOS RELIGIOSOS AFRICANOS E AFROBRASILEIROS DO DF, no dia 14/11/2017, no CET/LNB - Campus Darcy Ribeiro - Brasília DF, a Liberação solicitada foi representada pela Federação de Umbanda e Candomblé DF e Entorno. Por isso, não há o Registro Fotográfico da Liberação.

FOTO DO RESPONSÁVEL

#### Contexto Geográfico do Sítio



**Coordenadas Geográficas** 15° 3' 6" 54.0" Latitude Sul 47° 45' 34.2" Longitude Oeste  
**Coordenadas UTM** E 204.099m (201,09Km) N 8.271.731m (8.271,7Km)  
**Data/Hora Coleta Referência Espacial:** 12/07/2017 11:31 horas

Código de Cadastro: **RA050007038**

**Ilê Ase Sangoniyyi**



#### Cadastro do Terreiro

(ID\_MTFDF\_CBI RA050007038)

**Responsável / Nome Social:** Sr. Eduardo Varela / Baba Esuniyi

**Nação / Tradição:** Candomblé / Etnia Egba

**Endereço:** DF 440 Km 13 Vicinal 01 Fazenda Sálvia - Rota do Cavalo - Chácara nº MR 20 Gleba 41 Sobradinho - Brasília Distrito Federal. CEP: 70.299-160

**Contato:** (61) 98619-7799

**E-mail:** esuniyi@gmail.com

**Nota:**

Na REUNÃO TÉCNICA COM OS(A) REPRESENTANTES OFICIAIS DOS ESPAÇOS RELIGIOSOS AFRICANOS E AFROBRASILEIROS DO DF, no dia 14/11/2017, no CET/LNB - Campus Darcy Ribeiro - Brasília DF, a Liberação solicitada foi representada pela Federação de Umbanda e Candomblé DF e Entorno. Por isso, não há o Registro Fotográfico da Liberação.

FOTO DO RESPONSÁVEL

#### Contexto Geográfico do Sítio



**Coordenadas Geográficas** 15° 41' 49.6" Latitude Sul 47° 45' 49.2" Longitude Oeste  
**Coordenadas UTM** E 203.768m (203,7Km) N 8.262.638m (8.262,6Km)  
**Data/Hora Coleta Referência Espacial:** 12/07/2017 11:31 horas

Código de Cadastro: **RA050008039**

**Fraternidade Espiritualista Arcanjo Yramael**



#### Cadastro do Terreiro

(ID\_MTFDF\_CBI RA050008039)

**Responsável / Nome Social:** \*

**Nação / Tradição:** Umbanda

**Endereço:** Núcleo Rural Chapadinha, Condomínio Alto da Boa Vista Q110 Chácara Luanda Sobradinho - Brasília Distrito Federal. CEP: 73.130-900

**Contato:** (61) \*


**E-mail:** contato@feay.org

**Nota:** \*(Informação não disponibilizada)

Na REUNÃO TÉCNICA COM OS(A) REPRESENTANTES OFICIAIS DOS ESPAÇOS RELIGIOSOS AFRICANOS E AFROBRASILEIROS DO DF, no dia 14/11/2017, no CET/LNB - Campus Darcy Ribeiro - Brasília DF, a Liberação solicitada foi representada pela Federação de Umbanda e Candomblé DF e Entorno. Por isso, não há o Registro Fotográfico da Liberação.

FOTO DO RESPONSÁVEL

#### Contexto Geográfico do Sítio



**Coordenadas Geográficas** 15° 38' 40.5" Latitude Sul 47° 46' 12.2" Longitude Oeste  
**Coordenadas UTM** E 202.960m (202,9Km) N 8.272.133m (8.272,1Km)  
**Data/Hora Coleta Referência Espacial:** 12/07/2017 11:31 horas

Código de Cadastro: **RA050009040**

**Centro Espirita Xangô Sambara**



#### Cadastro do Terreiro

(ID\_MTFDF\_CBI RA050009040)

**Responsável / Nome Social:** Pai Rita Xavier & Mãe Osmarina Xavier

**Nação / Tradição:** Umbanda

**Endereço:** Quadra 17 Conjunto A Casa 56 Sobradinho - Brasília - Distrito Federal. CEP: 73.045-171

**Contato:**

**E-mail:**

**Nota:**

Na REUNÃO TÉCNICA COM OS(A) REPRESENTANTES OFICIAIS DOS ESPAÇOS RELIGIOSOS AFRICANOS E AFROBRASILEIROS DO DF, no dia 14/11/2017, no CET/LNB - Campus Darcy Ribeiro - Brasília DF, a Liberação solicitada foi representada pela Federação de Umbanda e Candomblé DF e Entorno. Por isso, não há o Registro Fotográfico da Liberação.

FOTO DO RESPONSÁVEL

#### Contexto Geográfico do Sítio



**Coordenadas Geográficas** 15° 38' 37.9" Latitude Sul 47° 46' 25.5" Longitude Oeste  
**Coordenadas UTM** E 202.614m (202,6Km) N 8.268.513m (8.268,5Km)  
**Data/Hora Coleta Referência Espacial:** 18/10/2017 11:29 horas

Fonte: Ficha Cadastral Federação de Umbanda e Candomblé do DF e Entorno, Brasília - DF, 2017 / Trabalho de Campo da Pesquisa do Mapeamento de Terreiros do DF - Cartografia Básica (MTDFCB), Brasília - DF, 2017. **Elaboração:** Equipe Básica do MTDFCB, CIGA-Projeto GEOAFRO E-mail: cartografia@unb.br, BsB-DF, 2017. **Parceria Institucional:** CIGA-UnB/Projeto GEOAFRO/FCP-MiNC./Finatéc.



# MAPEAMENTO DOS TERREIROS DO DISTRITO FEDERAL DO BRASIL

## 1A. ETAPA - CARTOGRAFIA BÁSICA



\*PESQUISA DO MAPEAMENTO DOS TERREIROS DO DISTRITO FEDERAL DO BRASIL - 1ª. ETAPA CARTOGRAFIA BÁSICA (MAPEAMENTO DOS POVOS E COMUNIDADES TRADICIONAIS DE MATRIZ AFRICANA / 1ª. ETAPA - CARTOGRAFIA DO DISTRITO FEDERAL)\*

### RA V - SOBRADINHO

Códigos de Cadastro:

**RA050010041**

**RA050011042**

**RA050012043**

**RA050013044**

**RA050014045**

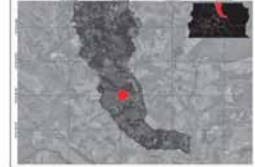

O Terreiro na Região Administrativa (RA)

O Terreiro na Região Administrativa (RA)

O Terreiro na Região Administrativa (RA)

O Terreiro na Região Administrativa (RA)

O Terreiro na Região Administrativa (RA)



Código de Cadastro: **RA050010041**

**Tenda Espírita Cabocla Jupira das Matas**



#### Cadastro do Terreiro

ID\_MTFP\_CB: RA050010041

Responsável / Nome Social: Sra. Ângela Maria Gomes de Oliveira

Nação / Tradição: Umbanda / Omoloko

Endereço: Condomínio Bela Vista Serrana Módulo 5

Casa 82 Nova Colina Sobradinho - Brasília

Distrito Federal

CEP: 73.270-605

Contato: Nota:

Na REUNÃO TÉCNICA COM OS(A) REPRESENTANTES OFICIAIS DOS ESPAÇOS RELIGIOSOS AFRICANOS E AFROBRASILEIROS DO DF, no dia 14/11/2017, no CET/UNB - Campus Darcy Ribeiro - Brasília DF, a Liberação solicitada foi representada pela Federação de Umbanda e Candomblé DF e Entorno. Por isso, não há o Registro Fotográfico da Liberação.

#### Contexto Geográfico do Sítio



**Coordenadas Geográficas**  
15° 39' 04.8" Latitude Sul  
47° 45' 21.4" Longitude Oeste

**Coordenadas UTM**  
E 204.530m (204.5Km)  
N 8.267.715m (8.267.7Km)

Data/Hora Coleta Referência Espacial: 12/11/2017 14:05 horas

Código de Cadastro: **RA050011042**

**Ilê Ase Ayra Dyre**



#### Cadastro do Terreiro

ID\_MTFP\_CB: RA050011042

Responsável / Nome Social: Hadija Dawod Ibrahim / Hadija (Oba Tossi)

Nação / Tradição: Candomblé Ketonago

Endereço: DF 440 Km 13

Núcleo Rural Sobradinho I - Rota do Cavalo - Brasília

Distrito Federal

CEP: 73.271-010

Contato: (61) 98597-1968 / 98597-1971

E-mail: hadijaibrahim@hotmail.com

Nota:

Na REUNÃO TÉCNICA COM OS(A) REPRESENTANTES OFICIAIS DOS ESPAÇOS RELIGIOSOS AFRICANOS E AFROBRASILEIROS DO DF, no dia 14/11/2017, no CET/UNB - Campus Darcy Ribeiro - Brasília DF, a Liberação solicitada foi representada pela Federação de Umbanda e Candomblé DF e Entorno. Por isso, não há o Registro Fotográfico da Liberação.

#### Contexto Geográfico do Sítio



**Coordenadas Geográficas**  
15° 41' 07.8" Latitude Sul  
47° 45' 08.7" Longitude Oeste

**Coordenadas UTM**  
E 204.960m (204.9Km)  
N 8.263.948m (8.263.9Km)

Data/Hora Coleta Referência Espacial: 09/10/2017 13:27horas

Código de Cadastro: **RA050012043**

**Tenda de Iemanjá**



#### Cadastro do Terreiro

ID\_MTFP\_CB: RA050012043

Responsável / Nome Social: Sra. Iolanda Alves Almeida / Mãe Landa

Nação / Tradição: Umbanda

Endereço: Quadra 05

Conjunto D Casa 31 Sobradinho - Brasília

Distrito Federal.

CEP: 73.030-050

Contato: (61) 8497-2999 / 3387-1247

E-mail:

Nota:

Na REUNÃO TÉCNICA COM OS(A) REPRESENTANTES OFICIAIS DOS ESPAÇOS RELIGIOSOS AFRICANOS E AFROBRASILEIROS DO DF, no dia 14/11/2017, no CET/UNB - Campus Darcy Ribeiro - Brasília DF, a Liberação solicitada foi representada pela Federação de Umbanda e Candomblé DF e Entorno. Por isso, não há o Registro Fotográfico da Liberação.

#### Contexto Geográfico do Sítio



**Coordenadas Geográficas**  
15° 38' 55.8" Latitude Sul  
47° 48' 27.6" Longitude Oeste

**Coordenadas UTM**  
E 198.985m (198.9Km)  
N 8.267.919m (8.267.9Km)

Data/Hora Coleta Referência Espacial: 19/09/2017 14:13 horas

Código de Cadastro: **RA050013044**

**Centro Espírita Zé Piliutra**



#### Cadastro do Terreiro

ID\_MTFP\_CB: RA050013044

Responsável / Nome Social: Sr. Joaquim Lopes de Lima / Pai Joaquim

Nação / Tradição: Umbanda

Endereço: Quadra 14

Conjunto B2 Bloco 03 Apto. 201 Sobradinho - Brasília - DF.

CEP: 73.650-140

Contato: (61)

E-mail:

Nota:

Na REUNÃO TÉCNICA COM OS(A) REPRESENTANTES OFICIAIS DOS ESPAÇOS RELIGIOSOS AFRICANOS E AFROBRASILEIROS DO DF, no dia 14/11/2017, no CET/UNB - Campus Darcy Ribeiro - Brasília DF, a Liberação solicitada foi representada pela Federação de Umbanda e Candomblé DF e Entorno. Por isso, não há o Registro Fotográfico da Liberação.

#### Contexto Geográfico do Sítio



**Coordenadas Geográficas**  
15° 38' 53.0" Latitude Sul  
47° 46' 45.7" Longitude Oeste

**Coordenadas UTM**  
E 202.015m (202.01Km)  
N 8.268.047m (8.268.04Km)

Data/Hora Coleta Referência Espacial: 19/09/2017 14:42 horas

Código de Cadastro: **RA050014045**

**Casa Grande de Ogum**



#### Cadastro do Terreiro

ID\_MTFP\_CB: RA050014045

Responsável / Nome Social: Sr. Ronaldo Soares da Silva

Nação / Tradição: Umbanda

Endereço: Núcleo Rural Sobradinho II Chácara 28/A

Chácara Izabel - Sobradinho Brasília - Distrito Federal.

CEP: 70.000-000

Contato: (61) 8521-3014 / 3485-4589 / 9282-6624

E-mail:

Nota:

Na REUNÃO TÉCNICA COM OS(A) REPRESENTANTES OFICIAIS DOS ESPAÇOS RELIGIOSOS AFRICANOS E AFROBRASILEIROS DO DF, no dia 14/11/2017, no CET/UNB - Campus Darcy Ribeiro - Brasília DF, a Liberação solicitada foi representada pela Federação de Umbanda e Candomblé DF e Entorno. Por isso, não há o Registro Fotográfico da Liberação.

#### Contexto Geográfico do Sítio



**Coordenadas Geográficas**  
15° 37' 54.9" Latitude Sul  
47° 47' 54.3" Longitude Oeste

**Coordenadas UTM**  
E 199.948m (199.9Km)  
N 8.269.804m (8.269.8Km)

Data/Hora Coleta Referência Espacial: 13/10/2017 14:30 horas

Fonte: Ficha Cadastral Federação de Umbanda e Candomblé do DF e Entorno, Brasília - DF, 2017 / Trabalho de Campo da Pesquisa do Mapeamento de Terreiros do DF - Cartografia Básica (MTDFCB), Brasília - DF, 2017. **Elaboração:** Equipe Básica do MTDFCB, CIGA-Projeto GEOAFRO E-mail: cartografia@unb.br, BsB-DF, 2017. **Parceria Institucional:** CIGA-UNB/Projeto GEOAFRO/FCP-MiNC.Finotec.





# MAPEAMENTO DOS TERREIROS DO DISTRITO FEDERAL DO BRASIL

## 1A. ETAPA - CARTOGRAFIA BÁSICA



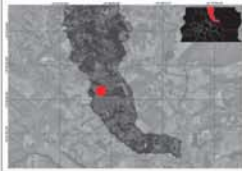
\* PESQUISA DO MAPEAMENTO DOS TERREIROS DO DISTRITO FEDERAL DO BRASIL - 1ª. ETAPA CARTOGRAFIA BÁSICA (MAPEAMENTO DOS POVOS E COMUNIDADES TRADICIONAIS DE MATRIZ AFRICANA / 1ª. ETAPA - CARTOGRAFIA DO DISTRITO FEDERAL)\*

### RA V - SOBRADINHO RA VI - PLANALTINA

Códigos de Cadastro:

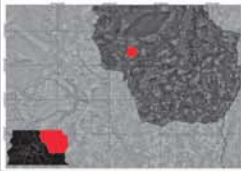
**RA050015046**

O Terreiro na Região Administrativa (RA)



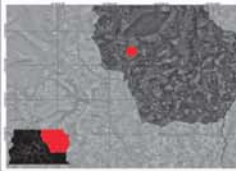
**RA060001047**

O Terreiro na Região Administrativa (RA)



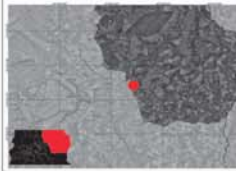
**RA060002048**

O Terreiro na Região Administrativa (RA)



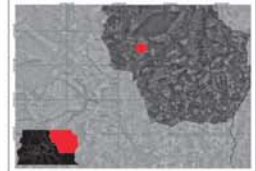
**RA060003049**

O Terreiro na Região Administrativa (RA)



**RA060004050**

O Terreiro na Região Administrativa (RA)



Código de Cadastro: **RA050015046**

**Ilê Axé T'Oyá/ Casa de Candomblé Djedje Mahin**



#### Cadastro do Terreiro

ID\_MTFDF\_CB1 RA050015046

**Responsável / Nome Social:**  
Sra. Dona Cicera / Zeladora Gaiakú Cicera D' Vondunjó

**Nação / Tradição:** Candomblé

**Endereço:** Quadra 09 Área Especial 23 - Sobradinho Brasília - Distrito Federal. CEP: 73.035-090

**Contato:** (61) 3591-0386 / 9 9964-9844

**E-mail:**

**Nota:**

NO REUNÃO TÉCNICA COM USUÁRIOS REPRESENTANTES OFICIAIS DOS ESPAÇOS RELIGIOSOS AFRICANOS E AFROBRASILEIROS DO DF, no dia 14/11/2017, no CET/UNB - Campus Darcy Ribeiro - Brasília DF, a Liberação solicitada foi representada pela Federação de Umbanda e Candomblé DF e Entorno. Por isso, não há o Registro Fotográfico da Liberação.

FOTO DO RESPONSÁVEL

#### Contexto Geográfico do Sítio



**Coordenadas Geográficas** 15° 37' 24.5" Latitude Sul 47° 50' 02.4" Longitude Oeste

**Coordenadas UTM** E 198.914m (198,9Km) N 8.269.130m (8.269,1Km)

**Data/Hora Coleta Referência Espacial:** 19/09/2017 13:36 horas

Código de Cadastro: **RA060001047**

**Centro Espírita Oxosse 7 Estrela**



#### Cadastro do Terreiro

ID\_MTFDF\_CB1 RA060001047

**Responsável / Nome Social:**  
Sra. Maria de Sousa Leão / Mãe de Santo Tia Maria

**Nação / Tradição:** Umbanda

**Endereço:** Quadra 12 Conjunto H Lote 03 Arapoanga - Planaltina Brasília - Distrito Federal. CEP: 73.360-402

**Contato:** (61) 4102-6109 / 9 9117-3829

**E-mail:** nannysousabsb14@hotmail.com

**Nota:**

NO REUNÃO TÉCNICA COM USUÁRIOS REPRESENTANTES OFICIAIS DOS ESPAÇOS RELIGIOSOS AFRICANOS E AFROBRASILEIROS DO DF, no dia 14/11/2017, no CET/UNB - Campus Darcy Ribeiro - Brasília DF, a Liberação solicitada foi representada pela Federação de Umbanda e Candomblé DF e Entorno. Por isso, não há o Registro Fotográfico da Liberação.

FOTO DO RESPONSÁVEL

#### Contexto Geográfico do Sítio



**Coordenadas Geográficas** 15° 38' 36.0" Latitude Sul 47° 38' 46.0" Longitude Oeste

**Coordenadas UTM** E 216.305m (216,3Km) N 8.268.750m (8.268,7Km)

**Data/Hora Coleta Referência Espacial:** 13/10/2017 11:34 horas

Código de Cadastro: **RA060002048**

**Tenda Caboclo Tupinambá**



#### Cadastro do Terreiro

ID\_MTFDF\_CB1 RA060002048

**Responsável / Nome Social:**  
Sra. Antônia José Silva/ Toinho de Xango

**Nação / Tradição:** Umbanda

**Endereço:** Condomínio San Sebastian Conjunto Especial Lote 82 - Planaltina - Brasília Distrito Federal. CEP: 73.330-082

**Contato:** (61) 9 8605-3013/ 9 9122-4664

**E-mail:**

**Nota:**

NO REUNÃO TÉCNICA COM USUÁRIOS REPRESENTANTES OFICIAIS DOS ESPAÇOS RELIGIOSOS AFRICANOS E AFROBRASILEIROS DO DF, no dia 14/11/2017, no CET/UNB - Campus Darcy Ribeiro - Brasília DF, a Liberação solicitada foi representada pela Federação de Umbanda e Candomblé DF e Entorno. Por isso, não há o Registro Fotográfico da Liberação.

FOTO DO RESPONSÁVEL

#### Contexto Geográfico do Sítio



**Coordenadas Geográficas** 15° 38' 22.0" Latitude Sul 47° 39' 13.4" Longitude Oeste

**Coordenadas UTM** E 215.481m (215,4Km) N 8.269.171m (8.269,1Km)

**Data/Hora Coleta Referência Espacial:** 21/11/2017 14:11 horas

Código de Cadastro: **RA060003049**

**Associação Tenda Espírita Congo do Ouro**



#### Cadastro do Terreiro

ID\_MTFDF\_CB1 RA060003049

**Responsável / Nome Social:**  
Sr. Vilmir Bezerra de Araujo / Pai Durdu

**Nação / Tradição:** Umbanda / Candomblé / Ketu

**Endereço:** CR 92 Casa 12 Vale do Amanhecer - Planaltina Brasília - Distrito Federal. CEP: 73.381-092

**Contato:** (61) 9 9939-9818 / 9 8409-3742

**E-mail:**

**Nota:**



FOTO DO RESPONSÁVEL

#### Contexto Geográfico do Sítio



**Coordenadas Geográficas** 15° 41' 00.3" Latitude Sul 47° 39' 08.8" Longitude Oeste

**Coordenadas UTM** E 215.694m (215,6Km) N 8.264.310m (8.264,3Km)

**Data/Hora Coleta Referência Espacial:** 13/10/2017 09:52 horas

Código de Cadastro: **RA060004050**

**Centro Espírita Caboclo Gentil**



#### Cadastro do Terreiro

ID\_MTFDF\_CB1 RA060004050

**Responsável / Nome Social:**  
Sra. Eledilci de Sousa Santo

**Nação / Tradição:** Umbanda

**Endereço:** Quadra 6 Conjunto G Casa 27 Vila Buritis - Planaltina Brasília - Distrito Federal. CEP: 73.360-607

**Contato:** (61) 3389-8896

**E-mail:**

**Nota:**

NO REUNÃO TÉCNICA COM USUÁRIOS REPRESENTANTES OFICIAIS DOS ESPAÇOS RELIGIOSOS AFRICANOS E AFROBRASILEIROS DO DF, no dia 14/11/2017, no CET/UNB - Campus Darcy Ribeiro - Brasília DF, a Liberação solicitada foi representada pela Federação de Umbanda e Candomblé DF e Entorno. Por isso, não há o Registro Fotográfico da Liberação.

FOTO DO RESPONSÁVEL

#### Contexto Geográfico do Sítio



**Coordenadas Geográficas** 15° 37' 43.1" Latitude Sul 47° 38' 50.6" Longitude Oeste

**Coordenadas UTM** E 216.174m (216,1Km) N 8.270.378m (8.270,3Km)

**Data/Hora Coleta Referência Espacial:** 13/10/2017 13:35 horas

Fonte: Ficha Cadastral Federação de Umbanda e Candomblé do DF e Entorno, Brasília - DF, 2017 / Trabalho de Campo da Pesquisa do Mapeamento de Terreiros do DF - Cartografia Básica (MTDFCB), Brasília - DF, 2017. Elaboração: Equipe Básica do MTDFCB, CIGA-Projeto GEOAFRO E-mail: cartografia@unb.br, BsB-DF, 2017. Parceria Institucional: CIGA-UnB/Projeto GEOAFRO/FCP-MiNC.Finatéc.



# MAPEAMENTO DOS TERREIROS DO DISTRITO FEDERAL DO BRASIL

1A. ETAPA - CARTOGRAFIA BÁSICA



\*PESQUISA DO MAPEAMENTO DOS TERREIROS DO DISTRITO FEDERAL DO BRASIL - 1ª. ETAPA CARTOGRAFIA BÁSICA (MAPEAMENTO DOS POVOS E COMUNIDADES TRADICIONAIS DE MATRIZ AFRICANA / 1ª. ETAPA - CARTOGRAFIA DO DISTRITO FEDERAL)\*

## RA VI - PLANALTINA

Códigos de Cadastro:

<b>RA060005051</b> O Terreiro na Região Administrativa (RA)	<b>RA060006052</b> O Terreiro na Região Administrativa (RA)	<b>RA060007053</b> O Terreiro na Região Administrativa (RA)	<b>RA060008054</b> O Terreiro na Região Administrativa (RA)	<b>RA060009005</b> O Terreiro na Região Administrativa (RA)
----------------------------------------------------------------	----------------------------------------------------------------	----------------------------------------------------------------	----------------------------------------------------------------	----------------------------------------------------------------

Código de Cadastro: **RA060005051**

**Tenda São Gerônimo da Cachoeiras**



### Cadastro do Terreiro

(ID\_MTD, CB): RA060005051

**Responsável / Nome Social:** Sr. Martinho Teixeira de Souza

**Nação / Tradição:** Umbanda / Candomblé

**Endereço:** Conjunto Residencial 76 Casa 122 Vale do Amanhecer - Planaltina Brasília - Distrito Federal CEP: 73.370-076

**Contato:**

**E-mail:**

**Nota:**

Na REUNÃO TÉCNICA COM OS/AS REPRESENTANTES OFICIAIS DOS ESPAÇOS RELIGIOSOS AFRICANOS E APROPRIADORES DO DF, no dia 14/11/2017, no CET/UNB - Campus Darcy Ribeiro - Brasília DF, a Liberação concedida foi representada pela Federação de Umbanda e Candomblé DF e Entorno. Por isso, não há o Registro Fotográfico de Liberação.

### Contexto Geográfico do Sítio



**Coordenadas Geográficas**  
15° 40' 42.0" Latitude Sul  
47° 39' 06.4" Longitude Oeste

**Coordenadas UTM**  
E 215.736m (215,7Km)  
N 8.264.859m (8.264,8Km)

Data/Hora Coleta Referência Espacial: 13/10/2017 09:45 horas

Código de Cadastro: **RA060006052**

**Ilê Asê Eiyelê Ogê / Aldeia Pena Azul**



### Cadastro do Terreiro

(ID\_MTD, CB): RA060006052

**Responsável / Nome Social:** Sr. Joel Mariano Borges / Babalorísá Joel T'Oxaguian

**Nação / Tradição:** Umbanda / Candomblé / Ketu

**Endereço:** Jardim Morumbi Gleba D - Chácara 04 - Planaltina Brasília - Distrito Federal CEP: 73.307-990

**Contato:** (61) 98431-2049 / 99317-6666 / 99214-6116

**E-mail:** contato.ileaxe@gmail.com

**Nota:**

Na REUNÃO TÉCNICA COM OS/AS REPRESENTANTES OFICIAIS DOS ESPAÇOS RELIGIOSOS AFRICANOS E APROPRIADORES DO DF, no dia 14/11/2017, no CET/UNB - Campus Darcy Ribeiro - Brasília DF, a Liberação concedida foi representada pela Federação de Umbanda e Candomblé DF e Entorno. Por isso, não há o Registro Fotográfico de Liberação.

### Contexto Geográfico do Sítio



**Coordenadas Geográficas**  
15° 31' 29.5" Latitude Sul  
47° 38' 49.0" Longitude Oeste

**Coordenadas UTM**  
E 216.053m (216,7Km)  
N 8.281.852m (8.281,8Km)

Data/Hora Coleta Referência Espacial: 20/10/2017 14:19 horas

Código de Cadastro: **RA060007053**

**Ordem Inicialícia Cruzeiro Divino**



### Cadastro do Terreiro

(ID\_MTD, CB): RA060007053

**Responsável / Nome Social:** Sra. Leila Duarte de Lima / Auracyara

**Nação / Tradição:** Umbanda

**Endereço:** Rodovia DF 205 Rua F Chácara 14 Jardins do Morumbi - Planaltina - Brasília Distrito Federal CEP: 73.310-660

**Contato:** (61) 99423-6410 / 30812759 / 99628-6994 / 998387254

**E-mail:** auracyara@gmail.com

**Nota:**

Na REUNÃO TÉCNICA COM OS/AS REPRESENTANTES OFICIAIS DOS ESPAÇOS RELIGIOSOS AFRICANOS E APROPRIADORES DO DF, no dia 14/11/2017, no CET/UNB - Campus Darcy Ribeiro - Brasília DF, a Liberação concedida foi representada pela Federação de Umbanda e Candomblé DF e Entorno. Por isso, não há o Registro Fotográfico de Liberação.

### Contexto Geográfico do Sítio



**Coordenadas Geográficas**  
15° 31' 21.7" Latitude Sul  
47° 38' 08.0" Longitude Oeste

**Coordenadas UTM**  
E 217.271m (217,2Km)  
N 8.282.125m (8.282,1Km)

Data/Hora Coleta Referência Espacial: 18/07/2017 09:19 horas

Código de Cadastro: **RA060008054**

**Ilê Axe Omo Ora Xaxara de Prata - Casa dos Filhos do Sol**



### Cadastro do Terreiro

(ID\_MTD, CB): RA060008054

**Responsável / Nome Social:** Sra. Sueli Francisca das Neves Gama / Yá Sueli de Omolu/ Dofoninho de Xangô

**Nação / Tradição:** Candomblé/Ketu

**Endereço:** DF 130 Km 05 Núcleo Rural Sítios Agrovale Chácara 04 Vale do Amanhecer - Planaltina Brasília - Distrito Federal CEP: 73370-991

**Contato:** (61) 99105-4075 / 98432-7101 / 983335076 / \*

**E-mail:** 2asvida@gmail.com

**Nota:** \*(Também: (61) 99346-9217 e 98163-4311)

Na REUNÃO TÉCNICA COM OS/AS REPRESENTANTES OFICIAIS DOS ESPAÇOS RELIGIOSOS AFRICANOS E APROPRIADORES DO DF, no dia 14/11/2017, no CET/UNB - Campus Darcy Ribeiro - Brasília DF, a Liberação concedida foi representada pela Federação de Umbanda e Candomblé DF e Entorno. Por isso, não há o Registro Fotográfico de Liberação.

### Contexto Geográfico do Sítio



**Coordenadas Geográficas**  
15° 41' 10.0" Latitude Sul  
47° 39' 39.1" Longitude Oeste

**Coordenadas UTM**  
E 214.785m (214,7Km)  
N 8.263.992m (8.263,9Km)

Data/Hora Coleta Referência Espacial: 13/10/2017 09:26 horas

Código de Cadastro: **RA060009005**

**Ilê Odé Axé Opô Inlé**



### Cadastro do Terreiro

(ID\_MTD, CB): RA060009005

**Responsável / Nome Social:** Sr. Paulo Aurélio Carvalho Lopes / Babalorísá Aurélio de Odé Pai Aurélio de Odé

**Nação / Tradição:** Candomblé

**Endereço:** DF-130 Km 0 Fazenda Mestre D'Armas Chácara 08 Lote 03 - Arapoanga - Planaltina Brasília - Distrito Federal CEP: 73.365-454

**Contato:** (61) 98456-3174 / 99683-5653 / 98174-2126

**E-mail:** alekesi@ig.com.br

**Nota:**

Na REUNÃO TÉCNICA COM OS/AS REPRESENTANTES OFICIAIS DOS ESPAÇOS RELIGIOSOS AFRICANOS E APROPRIADORES DO DF, no dia 14/11/2017, no CET/UNB - Campus Darcy Ribeiro - Brasília DF, a Liberação concedida foi representada pela Federação de Umbanda e Candomblé DF e Entorno. Por isso, não há o Registro Fotográfico de Liberação.

### Contexto Geográfico do Sítio



**Coordenadas Geográficas**  
15° 39' 14.4" Latitude Sul  
47° 38' 46.6" Longitude Oeste

**Coordenadas UTM**  
E 216.300m (216,3Km)  
N 8.267.565m (8.267,5Km)

Data/Hora Coleta Referência Espacial: 13/10/2017 10:40 horas

Fonte: Ficha Cadastral Federação de Umbanda e Candomblé do DF e Entorno, Brasília - DF, 2017 / Trabalho de Campo da Pesquisa do Mapeamento de Terreiros do DF - Cartografia Básica (MTDFCB), Brasília - DF, 2017. Elaboração: Equipe Básica do MTDFCB, CIGA-Projeto GEOAFRO E-mail: cartografia@unb.br, BsB-DF, 2017. Parceria Institucional: CIGA-UnB/Projeto GEOAFRO/FCP-MINIC.Finatec.



# MAPEAMENTO DOS TERREIROS DO DISTRITO FEDERAL DO BRASIL

## 1A. ETAPA - CARTOGRAFIA BÁSICA



\*PESQUISA DO MAPEAMENTO DOS TERREIROS DO DISTRITO FEDERAL DO BRASIL - 1ª. ETAPA CARTOGRAFIA BÁSICA (MAPEAMENTO DOS POVOS E COMUNIDADES TRADICIONAIS DE MATRIZ AFRICANA / 1ª. ETAPA - CARTOGRAFIA DO DISTRITO FEDERAL)\*

### RA VI - PLANALTINA

Códigos de Cadastro:

**RA060010056**

**RA060011057**

**RA060012058**

**RA060013059**

**RA060014060**

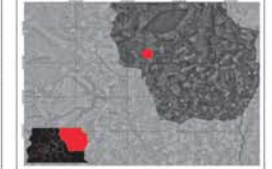




O Terreiro na Região Administrativa (RA)

O Terreiro na Região Administrativa (RA)

O Terreiro na Região Administrativa (RA)

O Terreiro na Região Administrativa (RA)

O Terreiro na Região Administrativa (RA)



Código de Cadastro: **RA060010056**

**Centro de Umbanda Cavaleiros de Ogum - CUCO**



**Cadastro do Terreiro**  
(ID\_MTF\_CB) RA060010056

**Responsável / Nome Social:**

Sr. Diogo Alberto de Sá /

Senhor Ogum Beira-mar

**Nação / Tradição:** Umbanda

**Endereço:** Quadra 14

Conjunto F Casa 10

Arapoanga - Planaltina

Brasília - Distrito Federal.

**CEP:** 73.370-100

**Contato:** (61) 9 9259-4375 / 9 8410-8366 / 3244-4201

**E-mail:** cavaleirosdeogum@gmail.com

**Nota:**

Na REUNÃO TÉCNICA COM OS(A) REPRESENTANTES OFICIAIS DOS ESPAÇOS RELIGIOSOS AFRICANOS E APROPRIÁVEIS DO DF, no dia 14/11/2017, no CET/LNB - Campus Darcy Ribeiro - Brasília DF, a Liberação solicitada foi representada pela Federação de Umbanda e Candomblé DF e Entorno. Por isso, não há o Registro Fotográfico da Liberação.

FOTO DO RESPONSÁVEL:

**Contexto Geográfico do Sítio**



**Coordenadas Geográficas** 15° 38' 02.7" Latitude Sul  
47° 38' 04.6" Longitude Oeste

**Coordenadas UTM** E 217.525m (217.5Km)  
N 8.269.788m (8.269.8Km)

**Data/Hora Coleta Referência Espacial:** 25/10/2017 09:43 horas

Código de Cadastro: **RA060011057**

**Ile Axe Oya Bale**



**Cadastro do Terreiro**  
(ID\_MTF\_CB) RA060011057

**Responsável / Nome Social:**

Sra. Ideralda Gomes Cardoso.

**Nação / Tradição:** Candomblé

**Endereço:** Rodovia DF 128

Km 03 Chácara 16 Jardim

Morumbi - Planaltina - Brasília

Distrito Federal.

**CEP:** 73.307-990

**Contato:** (61) 9 9687-8508

**E-mail:**

**Nota:**

Na REUNÃO TÉCNICA COM OS(A) REPRESENTANTES OFICIAIS DOS ESPAÇOS RELIGIOSOS AFRICANOS E APROPRIÁVEIS DO DF, no dia 14/11/2017, no CET/LNB - Campus Darcy Ribeiro - Brasília DF, a Liberação solicitada foi representada pela Federação de Umbanda e Candomblé DF e Entorno. Por isso, não há o Registro Fotográfico da Liberação.

FOTO DO RESPONSÁVEL:

**Contexto Geográfico do Sítio**



**Coordenadas Geográficas** 15° 31' 30.6" Latitude Sul  
47° 37' 10.4" Longitude Oeste

**Coordenadas UTM** E 218.989m (201.7Km)  
N 8.281.869m (8.253.8Km)

**Data/Hora Coleta Referência Espacial:**

Código de Cadastro: **RA060012058**

**Ile Axé Iemanjá Oguntê**



**Cadastro do Terreiro**  
(ID\_MTF\_CB) RA060012058

**Responsável / Nome Social:**

Clélia / Mãe Clélia

**Nação / Tradição:** Candomblé

Umbanda

**Endereço:** Quadra 6

Conjunto A - Setor de Chácaras

Nº 24/25 - Planaltina - Brasília

Distrito Federal.

**CEP:** 73360-601

**Contato:**

**E-mail:**

**Nota:**

Na REUNÃO TÉCNICA COM OS(A) REPRESENTANTES OFICIAIS DOS ESPAÇOS RELIGIOSOS AFRICANOS E APROPRIÁVEIS DO DF, no dia 14/11/2017, no CET/LNB - Campus Darcy Ribeiro - Brasília DF, a Liberação solicitada foi representada pela Federação de Umbanda e Candomblé DF e Entorno. Por isso, não há o Registro Fotográfico da Liberação.

FOTO DO RESPONSÁVEL:

**Contexto Geográfico do Sítio**



**Coordenadas Geográficas** 15° 37' 53.2" Latitude Sul  
47° 39' 05.0" Longitude Oeste

**Coordenadas UTM** E 215.728m (215.7Km)  
N 8.270.009m (8.270.09Km)

**Data/Hora Coleta Referência Espacial:** 13/10/2017 13:41 horas

Código de Cadastro: **RA060012059**

**Nzu Kia Angurucemavulu - Filhos do Bate-folhinha do DF**



**Cadastro do Terreiro**  
(ID\_MTF\_CB) RA060012059

**Responsável / Nome Social:**

Sra. Roselita Lindaura da Silva /

Mãe Lindaura

**Nação / Tradição:** Candomblé

**Endereço:** Fazenda Mestre

D'Armas Etapa 3 Chácara 61

DF 130 - Planaltina - Brasília

Distrito Federal

**CEP:** 73375-303

**Contato:**

**E-mail:**

**Nota:**

Na REUNÃO TÉCNICA COM OS(A) REPRESENTANTES OFICIAIS DOS ESPAÇOS RELIGIOSOS AFRICANOS E APROPRIÁVEIS DO DF, no dia 14/11/2017, no CET/LNB - Campus Darcy Ribeiro - Brasília DF, a Liberação solicitada foi representada pela Federação de Umbanda e Candomblé DF e Entorno. Por isso, não há o Registro Fotográfico da Liberação.

FOTO DO RESPONSÁVEL:

**Contexto Geográfico do Sítio**



**Coordenadas Geográficas** 15° 39' 39.8" Latitude Sul  
47° 39' 29.8" Longitude Oeste

**Coordenadas UTM** E 215.047m (215.04Km)  
N 8.266.768m (8.266.7Km)

**Data/Hora Coleta Referência Espacial:** 13/10/2017 10:53 horas

Código de Cadastro: **RA060013060**

**Kwê Dan Falu Meii**



**Cadastro do Terreiro**  
(ID\_MTF\_CB) RA060013060

**Responsável / Nome Social:**

Sr. Geovane de Sousa Cavalcante /

Pai Geovane De Bessen

**Nação / Tradição:**

Candomblé/ Jeje Nago Vodum

**Endereço:** Jardim Morumbi

Gleba F Chácara 10 - Planaltina

Brasília - Distrito Federal.

**CEP:** 73.380-160

**Contato:** 61 3340-9525 / 9 8407-7513

**E-mail:** geovane.cobra@gmail.com

**Nota:**

Na REUNÃO TÉCNICA COM OS(A) REPRESENTANTES OFICIAIS DOS ESPAÇOS RELIGIOSOS AFRICANOS E APROPRIÁVEIS DO DF, no dia 14/11/2017, no CET/LNB - Campus Darcy Ribeiro - Brasília DF, a Liberação solicitada foi representada pela Federação de Umbanda e Candomblé DF e Entorno. Por isso, não há o Registro Fotográfico da Liberação.

FOTO DO RESPONSÁVEL:

**Contexto Geográfico do Sítio**



**Coordenadas Geográficas** 15° 31' 08.7" Latitude Sul  
47° 38' 12.0" Longitude Oeste

**Coordenadas UTM** E 217.145m (217.14Km)  
N 8.282.520m (8.282.5Km)

**Data/Hora Coleta Referência Espacial:** 20/10/2017 14:32 horas

Fonte: Ficha Cadastral Federação de Umbanda e Candomblé do DF e Entorno, Brasília - DF, 2017 / Trabalho de Campo da Pesquisa do Mapeamento de Terreiros do DF - Cartografia Básica (MTDFCB), Brasília - DF, 2017. Elaboração: Equipe Básica do MTDFCB, CIGA-Projeto GEOAFRO E-mail: cartografia@unb.br, BsB-DF, 2017. Parceria Institucional: CIGA-UnB/Projeto GEOAFRO/FCP-MiNC.Finatéc.



# MAPEAMENTO DOS TERREIROS DO DISTRITO FEDERAL DO BRASIL

## 1ª. ETAPA - CARTOGRAFIA BÁSICA



PESQUISA DO MAPEAMENTO DOS TERREIROS DO DISTRITO FEDERAL DO BRASIL - 1ª. ETAPA CARTOGRAFIA BÁSICA (MAPEAMENTO DOS POVOS E COMUNIDADES TRADICIONAIS DE MATRIZ AFRICANA / 1ª. ETAPA - CARTOGRAFIA DO DISTRITO FEDERAL)

### RA VI - PLANALTINA

Códigos de Cadastro:

RA060015061

RA060016062

RA060017063

RA060018064

RA060019065

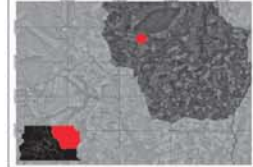

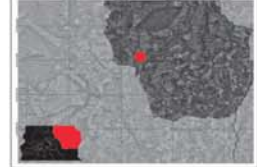
O Terreiro na Região Administrativa (RA)

O Terreiro na Região Administrativa (RA)

O Terreiro na Região Administrativa (RA)

O Terreiro na Região Administrativa (RA)

O Terreiro na Região Administrativa (RA)



Código de Cadastro: **RA060015061**

**Tenda de Oxala**



**Cadastro do Terreiro**  
(ID\_MTFDF\_CBI: RA060015061)

**Responsável / Nome Social:** Sr. Sérgio / Pai Sérgio  
**Nação / Tradição:** Candomblé Angola  
**Endereço:** Mansão do Amanhecer Quadra E Chácara 17 - Planaltina Brasília - Distrito Federal. CEP: 73.340-750  
**Contato:** (61) 99143-6830  
**E-mail:** sergioleandrofrancadasilva@gmail.com

**Nota:**

NA REUNÃO TÉCNICA COM OS/AS REPRESENTANTES OFICIAIS DOS ESPAÇOS RELIGIOSOS AFRICANOS E APROBADORES DO DF, no dia 14/10/2017, no CETSAB, Campus Darcy Ribeiro - Brasília DF, a Liberação solicitada não compareceu. Por isso, não há o Registro Fotográfico da Liberação.

FOTO DO RESPONSÁVEL

**Contexto Geográfico do Sítio**



**Coordenadas Geográficas** 15° 40' 16,0" Latitude Sul  
47° 39' 25,9" Longitude Oeste  
**Coordenadas UTM** E 215.154m (215,1Km)  
N 8.265.661m (8.265,6Km)  
**Data/Hora Coleta Referência Espacial:** 13/10/2017 10:21 horas

Código de Cadastro: **RA060016062**

**Centro Espírita Santa Barbara**



**Cadastro do Terreiro**  
(ID\_MTFDF\_CBI: RA060016062)

**Responsável / Nome Social:** Sra. Maria das Graças Silva / Mãe Graça  
**Nação / Tradição:** Umbanda  
**Endereço:** Estância 02 Módulo B Casa 03 Planaltina - Brasília Distrito Federal. CEP: 73.000-000  
**Contato:** (61) 99612-8612  
**E-mail:**

**Nota:**

NA REUNÃO TÉCNICA COM OS/AS REPRESENTANTES OFICIAIS DOS ESPAÇOS RELIGIOSOS AFRICANOS E APROBADORES DO DF, no dia 14/10/2017, no CETSAB, Campus Darcy Ribeiro - Brasília DF, a Liberação solicitada não compareceu. Por isso, não há o Registro Fotográfico da Liberação.

FOTO DO RESPONSÁVEL

**Contexto Geográfico do Sítio**



**Coordenadas Geográficas** 15° 37' 02,3" Latitude Sul  
47° 41' 15,8" Longitude Oeste  
**Coordenadas UTM** E 211.806m (211,8Km)  
N 8.271.580m (8.271,5Km)  
**Data/Hora Coleta Referência Espacial:** 20/10/2017 12:01 horas

Código de Cadastro: **RA060017063**

**Centro Espírita Nossa Senhora de Fátima**



**Cadastro do Terreiro**  
(ID\_MTFDF\_CBI: RA060017063)

**Responsável / Nome Social:** Sra. Maria Lucineude Pereira de Sousa / Mãe Lucineude  
**Nação / Tradição:** Umbanda  
**Endereço:** Quadra 01 Conjunto F Casa 43 Vila Buritis - Planaltina - Brasília Distrito Federal. CEP: 73.330-971  
**Contato:** (61) 3963-5392 / 3273-8835 / 3389-4787  
**E-mail:**

**Nota:**

NA REUNÃO TÉCNICA COM OS/AS REPRESENTANTES OFICIAIS DOS ESPAÇOS RELIGIOSOS AFRICANOS E APROBADORES DO DF, no dia 14/10/2017, no CETSAB, Campus Darcy Ribeiro - Brasília DF, a Liberação solicitada não compareceu. Por isso, não há o Registro Fotográfico da Liberação.

FOTO DO RESPONSÁVEL

**Contexto Geográfico do Sítio**



**Coordenadas Geográficas** 15° 36' 49,0" Latitude Sul  
47° 38' 52,9" Longitude Oeste  
**Coordenadas UTM** E 216.058m (216,05Km)  
N 8.272.037m (8.272,03Km)  
**Data/Hora Coleta Referência Espacial:** 12/07/2017 11:31 horas

Código de Cadastro: **RA060018064**

**Templo de Umbanda Caboclo Pena Branca Nascente do Sol**



**Cadastro do Terreiro**  
(ID\_MTFDF\_CBI: RA060018064)

**Responsável / Nome Social:** Sra. Zélia Souza Machado / Mãe Zélia  
**Nação / Tradição:** Umbanda  
**Endereço:** Condomínio Verzeza I Conjunto C Casa 17 Arapoanga - Planaltina Brasília - Distrito Federal. CEP: 70.299-160  
**Contato:** (61) 98618-2333/  
**E-mail:** wilmamorena@gmail.com

**Nota:**

NA REUNÃO TÉCNICA COM OS/AS REPRESENTANTES OFICIAIS DOS ESPAÇOS RELIGIOSOS AFRICANOS E APROBADORES DO DF, no dia 14/10/2017, no CETSAB, Campus Darcy Ribeiro - Brasília DF, a Liberação solicitada não compareceu. Por isso, não há o Registro Fotográfico da Liberação.

FOTO DO RESPONSÁVEL

**Contexto Geográfico do Sítio**



**Coordenadas Geográficas** 15° 08' 18,9" Latitude Sul  
47° 39' 17,3" Longitude Oeste  
**Coordenadas UTM** E 182.606m (182,6Km)  
N 8.243.542m (8.243,5Km)  
**Data/Hora Coleta Referência Espacial:** 12/07/2017 11:31 horas

Código de Cadastro: **RA060019065**

**Templo de Orixá Ifá Aje**



**Cadastro do Terreiro**  
(ID\_MTFDF\_CBI: RA060019065)

**Responsável / Nome Social:** Ricaule Aquino / Babalorixá Ricaule  
**Nação / Tradição:** Candomblé/ EGBA  
**Endereço:** DF 330 Km 2/5 Núcleo Rural Pampas Chácara Sete Flechas Lote 115 - Planaltina Brasília - Distrito Federal CEP: 73.270-000  
**Contato:** (61) 3443-4461 / 99811-3168  
**E-mail:** contato@ifaaaje.com.br

**Nota:**

NA REUNÃO TÉCNICA COM OS/AS REPRESENTANTES OFICIAIS DOS ESPAÇOS RELIGIOSOS AFRICANOS E APROBADORES DO DF, no dia 14/10/2017, no CETSAB, Campus Darcy Ribeiro - Brasília DF, a Liberação solicitada não compareceu. Por isso, não há o Registro Fotográfico da Liberação.

FOTO DO RESPONSÁVEL

**Contexto Geográfico do Sítio**



**Coordenadas Geográficas** 15° 41' 25,9" Latitude Sul  
47° 43' 56,8" Longitude Oeste  
**Coordenadas UTM** E 207.109m (201,7Km)  
N 8.263.406m (8.263,4Km)  
**Data/Hora Coleta Referência Espacial:** 23/10/2017 11:26 horas

Fonte: Ficha Cadastral Federação de Umbanda e Candomblé do DF e Entorno, Brasília - DF, 2017 / Trabalho de Campo da Pesquisa do Mapeamento de Terreiros do DF - Cartografia Básica (MTDFCB), Brasília - DF, 2017. Elaboração: Equipe Básica do MTDFCB, CIGA-Projeto GEOAFRO E-mail: cartografa@unb.br, BSB-DF, 2017. Parceria Institucional: CIGA-UnB/Projeto GEOAFRO/FCP-MInC./Finatéc.



# MAPEAMENTO DOS TERREIROS DO DISTRITO FEDERAL DO BRASIL

## 1ª. ETAPA - CARTOGRAFIA BÁSICA



PESQUISA DO MAPEAMENTO DOS TERREIROS DO DISTRITO FEDERAL DO BRASIL - 1ª. ETAPA CARTOGRAFIA BÁSICA (MAPEAMENTO DOS POVOS E COMUNIDADES TRADICIONAIS DE MATRIZ AFRICANA / 1ª. ETAPA - CARTOGRAFIA DO DISTRITO FEDERAL)

### RA VI - PLANALTINA

Códigos de Cadastro:



Código de Cadastro: **RA06002066**  
Yiê Asé Obá T'Oyó



**Cadastro do Terreiro**  
(ID\_MTDf\_CB) RA06002066  
**Responsável / Nome Social:** Sr. Arnaldo Nascimento  
**Nação / Tradição:** Candomblé / Ketu  
**Endereço:** Quadra 06 Conjunto N Lote 24 \* Planaltina - Brasília Distrito Federal.  
**CEP:** 73.000-000  
**Contato:** (61) 3488-2594  
**E-mail:**  
**Nota:** \* Sede Provisória

Na REUNIÃO TÉCNICA COM OS(AIS) REPRESENTANTES OFICIAIS DOS ESPAÇOS RELIGIOSOS AFRICANOS E AFROBRASILEIROS DO DF, no dia 14/11/2017, no CET/UNB - Campus Darcy Ribeiro - Brasília DF e Literança convidada foi representada pela Federação de Umbanda e Candomblé DF e Entorno. Por isso, não há o Registro Fotográfico da Literança.

**Contexto Geográfico do Sítio**

**Coordenadas Geográficas** **Coordenadas UTM**  
15° 37' 44.4" Latitude Sul E 218.135m (218,1Km)  
47° 37' 44.4" Longitude Oeste N 8.263.406m (8.263,4Km)  
**Data/Hora Coleta Referência Espacial:** 13/10/2017 11:57 horas

Código de Cadastro: **RA060021067**  
Sejá Unqwué Sobó



**Cadastro do Terreiro**  
(ID\_MTDf\_CB) RA060021067  
**Responsável / Nome Social:** Egemilson da Silva & Márcia  
**Nação / Tradição:** Candomblé  
**Endereço:** Fazenda Mestre D'Armas Chácara Santa Rosa nº 27 - Planaltina - Brasília Distrito Federal.  
**CEP:** 73.300-000  
**Contato:** (61) 3443-4461 / 99811-3168  
**E-mail:** contato@ifaaje.com.br  
**Nota:**

Na REUNIÃO TÉCNICA COM OS(AIS) REPRESENTANTES OFICIAIS DOS ESPAÇOS RELIGIOSOS AFRICANOS E AFROBRASILEIROS DO DF, no dia 14/11/2017, no CET/UNB - Campus Darcy Ribeiro - Brasília DF e Literança convidada foi representada pela Federação de Umbanda e Candomblé DF e Entorno. Por isso, não há o Registro Fotográfico da Literança.

**Contexto Geográfico do Sítio**

**Coordenadas Geográficas** **Coordenadas UTM**  
15° 38' 43.0" Latitude Sul E 216.188m (216,8Km)  
47° 38' 50.7" Longitude Oeste N 8.266.684m (8.266,6Km)  
**Data/Hora Coleta Referência Espacial:** 13/10/2017 10:29 horas

Código de Cadastro: **RA060022068**  
Centro Espirita Zé Piliutra



**Cadastro do Terreiro**  
(ID\_MTDf\_CB) RA060022068  
**Responsável / Nome Social:** Sr. Pai Eder  
**Nação / Tradição:** Umbanda  
**Endereço:** Condomínio Morada Nobre Conjunto A Lote 03 Planaltina - Brasília Distrito Federal.  
**CEP:** 73.300-000  
**Contato:** (61) 9 9998-1585  
**E-mail:** contato@ifaaje.com.br  
**Nota:**

Na REUNIÃO TÉCNICA COM OS(AIS) REPRESENTANTES OFICIAIS DOS ESPAÇOS RELIGIOSOS AFRICANOS E AFROBRASILEIROS DO DF, no dia 14/11/2017, no CET/UNB - Campus Darcy Ribeiro - Brasília DF e Literança convidada foi representada pela Federação de Umbanda e Candomblé DF e Entorno. Por isso, não há o Registro Fotográfico da Literança.

**Contexto Geográfico do Sítio**

**Coordenadas Geográficas** **Coordenadas UTM**  
15° 38' 57.7" Latitude Sul E 214.890m (214,8Km)  
47° 39' 33.7" Longitude Oeste N 8.268.054m (8.268,0Km)  
**Data/Hora Coleta Referência Espacial:** 13/10/2017 11:26 horas

Código de Cadastro: **RA060023069**  
Tenda Espirita do Oxosse



**Cadastro do Terreiro**  
(ID\_MTDf\_CB) RA060023069  
**Responsável / Nome Social:** Sr. Mãe Francisca Marlúcia Epfácio Lira  
**Nação / Tradição:** Umbanda  
**Endereço:** Fazenda Mestre D'Armas Etapa 2 Casa 1/3 Planaltina - Brasília Distrito Federal.  
**CEP:** 73.270-000  
**Contato:** (61) 3012-4020  
**E-mail:** contato@ifaaje.com.br  
**Nota:**

Na REUNIÃO TÉCNICA COM OS(AIS) REPRESENTANTES OFICIAIS DOS ESPAÇOS RELIGIOSOS AFRICANOS E AFROBRASILEIROS DO DF, no dia 14/11/2017, no CET/UNB - Campus Darcy Ribeiro - Brasília DF e Literança convidada foi representada pela Federação de Umbanda e Candomblé DF e Entorno. Por isso, não há o Registro Fotográfico da Literança.

**Contexto Geográfico do Sítio**

**Coordenadas Geográficas** **Coordenadas UTM**  
15° 38' 28.5" Latitude Sul E 182.606m (182,6Km)  
47° 39' 04.8" Longitude Oeste N 8.243.542m (8.243,5Km)  
**Data/Hora Coleta Referência Espacial:** 20/10/2017 10:14 horas

Código de Cadastro: **RA060024070**  
Isê Ase Oyá Odé (OMIALÉ)



**Cadastro do Terreiro**  
(ID\_MTDf\_CB) RA060024070  
**Responsável / Nome Social:** Sra. Neuza Ferreira Souza / Mãe Neuza  
**Nação / Tradição:** Candomblé / Ketu  
**Endereço:** Gleba D Ch. nº 22 A Bica do D.E.R. - Estrada do IFB Planaltina - Brasília - DF  
**CEP:** 73.300-000  
**Contato:** (61) 3467-1197  
**E-mail:** ianacarla.santos@bol.com.br  
**Nota:**

Na REUNIÃO TÉCNICA COM OS(AIS) REPRESENTANTES OFICIAIS DOS ESPAÇOS RELIGIOSOS AFRICANOS E AFROBRASILEIROS DO DF, no dia 14/11/2017, no CET/UNB - Campus Darcy Ribeiro - Brasília DF e Literança convidada foi representada pela Federação de Umbanda e Candomblé DF e Entorno. Por isso, não há o Registro Fotográfico da Literança.

**Contexto Geográfico do Sítio**

**Coordenadas Geográficas** **Coordenadas UTM**  
15° 38' 43.2" Latitude Sul E 211.459m (211,4Km)  
47° 41' 29.0" Longitude Oeste N 8.268.470m (8.268,4Km)  
**Data/Hora Coleta Referência Espacial:** 20/10/2017 11:00horas

Fonte: Ficha Cadastral Federação de Umbanda e Candomblé do DF e Entorno, Brasília - DF, 2017 / Trabalho de Campo da Pesquisa do Mapeamento de Terreiros do DF - Cartografia Básica (MTDFCB), Brasília - DF, 2017. Elaboração: Equipe Básica do MTDFCB, CIGA-Projeto GEOAFRO E-mail: cartografia@unb.br, BsB-DF, 2017. Parceria Institucional: CIGA-UNB/Projeto GEOAFRO/FCP-MIN.C/Finatec.



# MAPEAMENTO DOS TERREIROS DO DISTRITO FEDERAL DO BRASIL

## 1A. ETAPA - CARTOGRAFIA BÁSICA



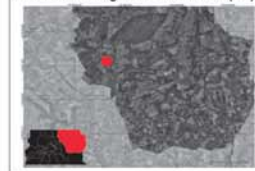
'PESQUISA DO MAPEAMENTO DOS TERREIROS DO DISTRITO FEDERAL DO BRASIL - 1ª. ETAPA CARTOGRAFIA BÁSICA (MAPEAMENTO DOS POVOS E COMUNIDADES TRADICIONAIS DE MATRIZ AFRICANA / 1ª. ETAPA - CARTOGRAFIA DO DISTRITO FEDERAL)'

### RA VI - PLANALTINA

Códigos de Cadastro:

RA060025071

O Terreiro na Região Administrativa (RA)




### RA VII - PARANOÁ

Códigos de Cadastro:

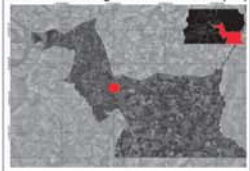
RA070001072

O Terreiro na Região Administrativa (RA)




RA070002073

O Terreiro na Região Administrativa (RA)



RA070003074

O Terreiro na Região Administrativa (RA)



RA070004075

O Terreiro na Região Administrativa (RA)



#### Código de Cadastro: RA060025071 Isê Asê Oxum Opó Oyá Onira



#### Cadastro do Terreiro

Responsável / Nome Social:  
Sra. Rosely Gomes Coelho da Silva

**Nação / Tradição:**  
Candomblé/ Ketu

**Endereço:** Núcleo Rural Bica do D.E.R. Gleba C Chácara 36F Planaltina - Brasília Distrito Federal.  
CEP: 73.300-000

**Contato:** (61) 9 9118-3846

**Nota:**

Na REUNÃO TÉCNICA COM OS(A) REPRESENTANTES OFICIAIS DOS ESPAÇOS RELIGIOSOS AFRICANOS E APROBÁVEIS DO DF, no dia 14/11/2017, no CET/UNB - Campus Darcy Ribeiro - Brasília DF, a Liberação solicitada foi representada pela Federação de Umbanda e Candomblé DF e Entorno. Por isso, não há o Registro Fotográfico de Liberação.

#### Contexto Geográfico do Sítio



**Coordenadas Geográficas** 15° 38' 23.1" Latitude Sul  
47° 41' 03.8" Longitude Oeste

**Coordenadas UTM** E 212.196m (212,1Km)  
N 8.269.093m (8.269,0Km)

**Data/Hora Coleta Referência Espacial:** 20/10/2017 11:14 horas

#### Código de Cadastro: RA070001072 Centro Espirita Caboclo Mirim



#### Cadastro do Terreiro

Responsável / Nome Social:  
Sra. Maria do Perpetuo S. Sampaio / Ialorixá Perpétua de Ialansá

**Nação / Tradição:** Umbanda

**Endereço:** Quadra 10 Conjunto I Casa 17 - Paranoá Brasília - Distrito Federal.  
CEP: 71.571-029

**Contato:** (61) 9201-5476/ 9322-6370

**E-mail:**

**Nota:**

Na REUNÃO TÉCNICA COM OS(A) REPRESENTANTES OFICIAIS DOS ESPAÇOS RELIGIOSOS AFRICANOS E APROBÁVEIS DO DF, no dia 14/11/2017, no CET/UNB - Campus Darcy Ribeiro - Brasília DF, a Liberação solicitada foi representada pela Federação de Umbanda e Candomblé DF e Entorno. Por isso, não há o Registro Fotográfico de Liberação.

#### Contexto Geográfico do Sítio



**Coordenadas Geográficas** 15° 38' 23.1" Latitude Sul  
47° 41' 03.8" Longitude Oeste

**Coordenadas UTM** E 212.196m (212,1Km)  
N 8.269.093m (8.269,0Km)

**Data/Hora Coleta Referência Espacial:** 20/10/2017 11:14 horas

#### Código de Cadastro: RA070002073 Tenda Espiritual Zé Piliintra



#### Cadastro do Terreiro

Responsável / Nome Social:  
Sra. Carla Alves Paranhos

**Nação / Tradição:** Umbanda

**Endereço:** DF 130 KM 28 Chácara 54 - Paranoá Brasília - Distrito Federal.  
CEP: 71.573-402

**Contato:** (61) 9254-6750 / 9154-8484

**E-mail:**

**Nota:**

Na REUNÃO TÉCNICA COM OS(A) REPRESENTANTES OFICIAIS DOS ESPAÇOS RELIGIOSOS AFRICANOS E APROBÁVEIS DO DF, no dia 14/11/2017, no CET/UNB - Campus Darcy Ribeiro - Brasília DF, a Liberação solicitada foi representada pela Federação de Umbanda e Candomblé DF e Entorno. Por isso, não há o Registro Fotográfico de Liberação.

#### Contexto Geográfico do Sítio



**Coordenadas Geográficas** 15° 53' 29.9" Latitude Sul  
47° 37' 02.9" Longitude Oeste

**Coordenadas UTM** E 219.736m (201,7Km)  
N 8.241.296m (8.241,2Km)

**Data/Hora Coleta Referência Espacial:** 29/09/2017 09:56 horas

#### Código de Cadastro: RA070003074 Templo Espiritual Pai Joaquim das Cachoeiras



#### Cadastro do Terreiro

Responsável / Nome Social:  
Sra. João Ribeiro da Costa / Pai Naudo

**Nação / Tradição:** Umbanda

**Endereço:** Qd 4 Horta C DF-001 - Paranoá - Brasília Distrito Federal.  
CEP: 71.570-400

**Contato:** (61) 9423-4192/ 9595-3357

**E-mail:**

**Nota:**

Na REUNÃO TÉCNICA COM OS(A) REPRESENTANTES OFICIAIS DOS ESPAÇOS RELIGIOSOS AFRICANOS E APROBÁVEIS DO DF, no dia 14/11/2017, no CET/UNB - Campus Darcy Ribeiro - Brasília DF, a Liberação solicitada foi representada pela Federação de Umbanda e Candomblé DF e Entorno. Por isso, não há o Registro Fotográfico de Liberação.

#### Contexto Geográfico do Sítio



**Coordenadas Geográficas** 15° 47' 19.5" Latitude Sul  
47° 46' 40.1" Longitude Oeste

**Coordenadas UTM** E 202.389m (203,3Km)  
N 8.252.466m (8.252,4Km)

**Data/Hora Coleta Referência Espacial:** 26/09/2017 13:15 horas

#### Código de Cadastro: RA070004075 Centro Espirita Caboclo Cobra Coral



#### Cadastro do Terreiro

Responsável / Nome Social:  
Sra. Antonio Francisco Rodrigues Cruz

**Nação / Tradição:** Umbanda

**Endereço:** Quadra 23 Conjunto K Lote 9 - Paranoá Brasília - Distrito Federal.  
CEP: 71.572-311

**Contato:** (61) 3026-8033

**E-mail:**

**Nota:**

Na REUNÃO TÉCNICA COM OS(A) REPRESENTANTES OFICIAIS DOS ESPAÇOS RELIGIOSOS AFRICANOS E APROBÁVEIS DO DF, no dia 14/11/2017, no CET/UNB - Campus Darcy Ribeiro - Brasília DF, a Liberação solicitada foi representada pela Federação de Umbanda e Candomblé DF e Entorno. Por isso, não há o Registro Fotográfico de Liberação.

#### Contexto Geográfico do Sítio



**Coordenadas Geográficas** 15° 46' 00.6" Latitude Sul  
47° 46' 52.7" Longitude Oeste

**Coordenadas UTM** E 201.980m (201,9Km)  
N 8.254.889m (8.254,8Km)

**Data/Hora Coleta Referência Espacial:** 26/09/2017 11:31 horas

Fonte: Ficha Cadastral Federação de Umbanda e Candomblé do DF e Entorno, Brasília - DF, 2017 / Trabalho de Campo da Pesquisa de Terreiros do DF - Cartografia Básica (MTDFCB), Brasília - DF, 2017. **Elaboração:** Equipe Básica do MTDFCB, CIGA-Projeto GEOAFRO E-mail: cartografa@unb.br, BsB-DF, 2017. **Parceria Institucional:** CIGA-UNB/Projeto GEOAFRO/FCP-MINC./Finatéc.



# MAPEAMENTO DOS TERREIROS DO DISTRITO FEDERAL DO BRASIL

## 1A. ETAPA - CARTOGRAFIA BÁSICA



\*PESQUISA DO MAPEAMENTO DOS TERREIROS DO DISTRITO FEDERAL DO BRASIL - 1ª. ETAPA CARTOGRAFIA BÁSICA (MAPEAMENTO DOS POVOS E COMUNIDADES TRADICIONAIS DE MATRIZ AFRICANA / 1ª. ETAPA - CARTOGRAFIA DO DISTRITO FEDERAL)\*

### RA VII - PARANOÁ

Códigos de Cadastro:

**RA070005076**

O Terreiro na Região Administrativa (RA)



**RA070006077**

O Terreiro na Região Administrativa (RA)



**RA070007078**

O Terreiro na Região Administrativa (RA)




**RA070008079**

O Terreiro na Região Administrativa (RA)



**RA070009080**

O Terreiro na Região Administrativa (RA)



Código de Cadastro: **RA070005076**  
**Templo Indiano Universal**



#### Cadastro do Terreiro

(ID\_MTFD\_CB) RA070005076

**Responsável / Nome Social:** Sra. Ana Maria Bakduino de Freitas

**Nação / Tradição:** Candomblé

**Endereço:** Quadra 13  
Conjunto B Lote 19 - Paranoá  
Brasília - Distrito Federal.  
CEP: 71.571-304

**Contato:** (61) 3253-9432/ 9533-4151

**E-mail:**

**Nota:**

Nº REUNIÃO TÉCNICA COM OS/AS REPRESENTANTES OFICIAIS DOS ESPAÇOS RELIGIOSOS AFIRMACIONAIS E APROVÁVEIS DO DF, no dia 14/11/2017, no CET/UNB - Campus Darcy Ribeiro - Brasília DF, a Liderança convidada foi representada pela Federação de Umbanda e Candomblé DF e Entorno. Por isso, não há o Registro Fotográfico da Liderança.

FOTO DO RESPONSÁVEL

#### Contexto Geográfico do Sítio



**Coordenadas Geográficas** 15° 46' 32.1" Latitude Sul  
47° 46' 55.9" Longitude Oeste

**Coordenadas UTM** E 201.898m (201,8Km)  
N 8.253.919m (8.253,9Km)

**Data/Hora Coleta Referência Espacial:** 26/09/2017 11:54 horas

Código de Cadastro: **RA070006077**

**Centro Espírita Caboclo Boiadeiro da Mare**



#### Cadastro do Terreiro

(ID\_MTFD\_CB) RA070006077

**Responsável / Nome Social:** Sra. Marcos Antônio da Conceição / Pai Antônio

**Nação / Tradição:** Umbanda / Candomblé

**Endereço:** Quadra 29  
Conjunto O Área Especial 09  
Paranoá - Brasília  
Distrito Federal. CEP: 71.573-015

**Contato:** (61) 3369-4943/ 8118-2939

**E-mail:**

**Nota:**

Nº REUNIÃO TÉCNICA COM OS/AS REPRESENTANTES OFICIAIS DOS ESPAÇOS RELIGIOSOS AFIRMACIONAIS E APROVÁVEIS DO DF, no dia 14/11/2017, no CET/UNB - Campus Darcy Ribeiro - Brasília DF, a Liderança convidada foi representada pela Federação de Umbanda e Candomblé DF e Entorno. Por isso, não há o Registro Fotográfico da Liderança.

FOTO DO RESPONSÁVEL

#### Contexto Geográfico do Sítio



**Coordenadas Geográficas** 15° 45' 49.9" Latitude Sul  
47° 46' 00.3" Longitude Oeste

**Coordenadas UTM** E 203.537m (203,5Km)  
N 8.255.238m (8.255,2Km)

**Data/Hora Coleta Referência Espacial:** 26/09/2017 11:42 horas

Código de Cadastro: **RA070007078**

**Tenda Espírita Ebami Eliane**



#### Cadastro do Terreiro

(ID\_MTFD\_CB) RA070007078

**Responsável / Nome Social:** Sra. Eliane Alves de Oliveira

**Nação / Tradição:** Umbanda

**Endereço:** Quadra 10  
Conjunto L Casa 3 - Paranoá  
Brasília - Distrito Federal.  
CEP: 71.571-032

**Contato:** (61) 3369-8279/ 9113-6070

**E-mail:** eliane\_alves@hotmail.com

**Nota:**

Nº REUNIÃO TÉCNICA COM OS/AS REPRESENTANTES OFICIAIS DOS ESPAÇOS RELIGIOSOS AFIRMACIONAIS E APROVÁVEIS DO DF, no dia 14/11/2017, no CET/UNB - Campus Darcy Ribeiro - Brasília DF, a Liderança convidada foi representada pela Federação de Umbanda e Candomblé DF e Entorno. Por isso, não há o Registro Fotográfico da Liderança.

FOTO DO RESPONSÁVEL

#### Contexto Geográfico do Sítio



**Coordenadas Geográficas** 15° 46' 32.5" Latitude Sul  
47° 46' 35.2" Longitude Oeste

**Coordenadas UTM** E 202.514m (202,5Km)  
N 8.253.915m (8.253,9Km)

**Data/Hora Coleta Referência Espacial:** 26/09/2017 11:46 horas

Código de Cadastro: **RA070008079**

**Centro Espírita São Jorge Guerreiro e Rei Ricardinho**



#### Cadastro do Terreiro

(ID\_MTFD\_CB) RA070008079

**Responsável / Nome Social:** Sra. Maria Luiza de Souza Oliveira / Mãe Luiza

**Nação / Tradição:** Umbanda / Candomblé

**Endereço:** Quadra 8  
Conjunto S Lote 14 - Paranoá  
Brasília - Distrito Federal.  
CEP: 71.570-819

**Contato:** (61) 3369-8769/ 9 9879-0957

**E-mail:** robertagastro@gmail.com

**Nota:**

Nº REUNIÃO TÉCNICA COM OS/AS REPRESENTANTES OFICIAIS DOS ESPAÇOS RELIGIOSOS AFIRMACIONAIS E APROVÁVEIS DO DF, no dia 14/11/2017, no CET/UNB - Campus Darcy Ribeiro - Brasília DF, a Liderança convidada foi representada pela Federação de Umbanda e Candomblé DF e Entorno. Por isso, não há o Registro Fotográfico da Liderança.

FOTO DO RESPONSÁVEL

#### Contexto Geográfico do Sítio



**Coordenadas Geográficas** 15° 46' 39.9" Latitude Sul  
47° 46' 38.9" Longitude Oeste

**Coordenadas UTM** E 202.407m (202,4Km)  
N 8.253.866m (8.253,8Km)

**Data/Hora Coleta Referência Espacial:** 26/09/2017 11:23 horas

Código de Cadastro: **RA070009080**

**Tenda Espírita Caboclo Tupinambá**



#### Cadastro do Terreiro

(ID\_MTFD\_CB) RA070009080

**Responsável / Nome Social:** Sra. Maria José Moraes de Farias / Mãe Mazé Iemanjá de Ogum

**Nação / Tradição:** Umbanda

**Endereço:** Núcleo Rural  
Desembargador Colombo Cerqueira  
Estrada da Cachoeirinha  
Chácara 510-D "Sítio Tupinambá"  
Paranoá - Brasília - Distrito Federal.  
CEP: 71570-200

**Contato:** (61) 9 9107-4113

**E-mail:** centro.espiritalupinamba2012@gmail.com

**Nota:**

Nº REUNIÃO TÉCNICA COM OS/AS REPRESENTANTES OFICIAIS DOS ESPAÇOS RELIGIOSOS AFIRMACIONAIS E APROVÁVEIS DO DF, no dia 14/11/2017, no CET/UNB - Campus Darcy Ribeiro - Brasília DF, a Liderança convidada foi representada pela Federação de Umbanda e Candomblé DF e Entorno. Por isso, não há o Registro Fotográfico da Liderança.

FOTO DO RESPONSÁVEL

#### Contexto Geográfico do Sítio



**Coordenadas Geográficas** 15° 46' 14.3" Latitude Sul  
47° 45' 06.6" Longitude Oeste

**Coordenadas UTM** E 205.142m (205,1Km)  
N 8.254.509m (8.254,5Km)

**Data/Hora Coleta Referência Espacial:** 02/10/2017 09:57 horas

Fonte: Ficha Cadastral Federação de Umbanda e Candomblé do DF e Entorno, Brasília - DF, 2017 / Trabalho de Campo da Pesquisa do Mapeamento de Terreiros do DF - Cartografia Básica (MTDFCB), Brasília - DF, 2017. **Elaboração:** Equipe Básica do MTDFCB, CIGA-Projeto GEOAFRO E-mail: cartografia@unb.br, BsB-DF, 2017. **Parceria Institucional:** CIGA-UnB/Projeto GEOAFRO/FCP-MInC./Finatéc.



# MAPEAMENTO DOS TERREIROS DO DISTRITO FEDERAL DO BRASIL

## 1ª. ETAPA - CARTOGRAFIA BÁSICA



\*PESQUISA DO MAPEAMENTO DOS TERREIROS DO DISTRITO FEDERAL DO BRASIL - 1ª. ETAPA CARTOGRAFIA BÁSICA (MAPEAMENTO DOS POVOS E COMUNIDADES TRADICIONAIS DE MATRIZ AFRICANA) / 1ª. ETAPA - CARTOGRAFIA DO DISTRITO FEDERAL\*

### RA VII - PARANOÁ RA VIII - NÚCLEO BANDEIRANTE

Códigos de Cadastro:

Códigos de Cadastro:

### RA IX - CEILÂNDIA

Códigos de Cadastro:

RA070010081

RA080001082

RA080002083

RA080003084

RA090001085



Código de Cadastro: **RA070010081**

**Ilê Axè Oya Bagân**



**Cadastro do Terreiro**  
(ID\_MTFP\_C8) RA070010081

**Responsável / Nome Social:**

Sra. Adna Santos de Araújo / Mãe Baiana de Oya

**Nação / Tradição:**

Candomblé / Ketu

**Endereço:** Núcleo Rural

Córrego do Tamanduaí Trecho 9

Chácara 13 - Paranoá - Brasília

Distrito Federal CEP: 71.500-000

**Contato:** (61) 98506-8205 / 98181-8205 / 98181-2707

**E-mail:** ileaxeobagan@hotmail.com

**Nota:**



**Contexto Geográfico do Sítio**



**Coordenadas Geográficas** 15° 45' 48.9" Latitude Sul  
47° 48' 09.9" Longitude Oeste

**Coordenadas UTM** E 199.690m (199,6Km)  
N 8.255.210m (8.255,2Km)

**Data/Hora Coleta Referência Espacial:** 09/10/2017 09:07 horas

Código de Cadastro: **RA080001082**

**Centro de Umbanda Pai Francisco**



**Cadastro do Terreiro**  
(ID\_MTFP\_C8) RA080001082

**Responsável / Nome Social:**

Sra. Maria Inácio Casemiro / Mãe Maria Cearense

**Nação / Tradição:** Umbanda

**Endereço:** Av. Contorno Área Especial 12 Lote M1 - Núcleo Bandeirante - Brasília - DF, CEP: 71.705-525

**Contato:** (61) 3552-1119

**E-mail:**

**Nota:**

Não REUNIU TÉCNICA COM OS/AS REPRESENTANTES OFICIAIS DOS ESPAÇOS RELIGIOSOS AFRICANOS E APROPRIÁVEIS DO DF, no dia 14/11/2017, no CET/LNB - Campus Darcy Ribeiro - Brasília DF, a Liderança convidada foi representada pela Federação de Umbanda e Candomblé DF e Entorno. Por isso, não há o Registro Fotográfico da Liderança.

**Contexto Geográfico do Sítio**



**Coordenadas Geográficas** 15° 52' 06.5" Latitude Sul  
47° 57' 39.5" Longitude Oeste

**Coordenadas UTM** E 182.870m (182,8Km)  
N 8.243.373m (8.243,3Km)

**Data/Hora Coleta Referência Espacial:** 19/10/2017 10:52 horas

Código de Cadastro: **RA080002083**

**Centro Espírita Lage Grande / Nz Ndembua Nzambi**



**Cadastro do Terreiro**  
(ID\_MTFP\_C8) RA080002083

**Responsável / Nome Social:**

Sra. Maria de Fátima Alves Fontes/ Mametu Mona Nvula Mazi

**Nação / Tradição:** Umbanda / Candomblé / Angola/Kimbundo

**Endereço:** Colônia Agrícola Núcleo Bandeirante Chácara nº 1

Núcleo Bandeirante - Brasília

Distrito Federal, CEP: 71.705-410

**Contato:** (61) 99137-2218

**E-mail:** lcalazans22@gmail.com

**Nota:**

Não REUNIU TÉCNICA COM OS/AS REPRESENTANTES OFICIAIS DOS ESPAÇOS RELIGIOSOS AFRICANOS E APROPRIÁVEIS DO DF, no dia 14/11/2017, no CET/LNB - Campus Darcy Ribeiro - Brasília DF, a Liderança convidada não compareceu. Por isso, não há o Registro Fotográfico da Liderança.

**Contexto Geográfico do Sítio**



**Coordenadas Geográficas** 15° 52' 54.0" Latitude Sul  
47° 58' 35.5" Longitude Oeste

**Coordenadas UTM** E 181.226m (181,2Km)  
N 8.241.885m (8.241,8Km)

**Data/Hora Coleta Referência Espacial:** 19/10/2017 12:14 horas

Código de Cadastro: **RA080003084**

**Tenda Espírita São Jerônimo**



**Cadastro do Terreiro**  
(ID\_MTFP\_C8) RA080003084

**Responsável / Nome Social:**

Sra. Lindaura Lina Villa Real / Mãe Dalva de Oxum

**Nação / Tradição:** Umbanda

**Endereço:** 3ª Avenida Área Especial 7 Módulo W

Núcleo Bandeirante - Brasília

Distrito Federal, CEP: 71.720-589

**Contato:** (61) 3386-5705 / 98127-7193

**E-mail:** gvilla39@gmail.com

**Nota:**

Não REUNIU TÉCNICA COM OS/AS REPRESENTANTES OFICIAIS DOS ESPAÇOS RELIGIOSOS AFRICANOS E APROPRIÁVEIS DO DF, no dia 14/11/2017, no CET/LNB - Campus Darcy Ribeiro - Brasília DF, a Liderança convidada foi representada pela Federação de Umbanda e Candomblé DF e Entorno. Por isso, não há o Registro Fotográfico da Liderança.

**Contexto Geográfico do Sítio**



**Coordenadas Geográficas** 15° 52' 32.9" Latitude Sul  
47° 58' 37.5" Longitude Oeste

**Coordenadas UTM** E 181.158m (181,1Km)  
N 8.242.532m (8.242,5Km)

**Data/Hora Coleta Referência Espacial:** 19/10/2017 10:19 horas

Código de Cadastro: **RA090001085**

**Centro Espírita Xango de Iemanjá**



**Cadastro do Terreiro**  
(ID\_MTFP\_C8) RA090001085

**Responsável / Nome Social:**

Sra. Maria Silva Araújo / Mãe Pequena

**Nação / Tradição:** Umbanda

**Endereço:** QNN 20, Cj F Cs 54

Ceilândia Norte - Brasília

Distrito Federal, CEP: 72.220-206

**Contato:** (61) 9229-3350 / 9809-6516

**E-mail:**

**Nota:**

Não REUNIU TÉCNICA COM OS/AS REPRESENTANTES OFICIAIS DOS ESPAÇOS RELIGIOSOS AFRICANOS E APROPRIÁVEIS DO DF, no dia 14/11/2017, no CET/LNB - Campus Darcy Ribeiro - Brasília DF, a Liderança convidada foi representada pela Federação de Umbanda e Candomblé DF e Entorno. Por isso, não há o Registro Fotográfico da Liderança.

**Contexto Geográfico do Sítio**



**Coordenadas Geográficas** 15° 49' 49.6" Latitude Sul  
48° 06' 40.9" Longitude Oeste

**Coordenadas UTM** E 809.436m (809,4Km)  
N 8.247.688m (8.247,6Km)

**Data/Hora Coleta Referência Espacial:** 06/10/2017 14:12 horas

Fonte: Ficha Cadastral Federação de Umbanda e Candomblé do DF e Entorno, Brasília - DF, 2017 / Trabalho de Campo da Pesquisa do Mapeamento de Terreiros do DF - Cartografia Básica (MTDFCB), Brasília - DF, 2017. Elaboração: Equipe Básica do MTDFCB, CIGA-Projeto GEOAFRO E-mail: cartografia@unb.br, BsB-DF, 2017. Parceria Institucional: CIGA-UnB/Projeto GEOAFRO/FCP-MiNC./Finatéc.





# MAPEAMENTO DOS TERREIROS DO DISTRITO FEDERAL DO BRASIL

## 1A. ETAPA - CARTOGRAFIA BÁSICA



\*PESQUISA DO MAPEAMENTO DOS TERREIROS DO DISTRITO FEDERAL DO BRASIL - 1ª. ETAPA CARTOGRAFIA BÁSICA (MAPEAMENTO DOS POVOS E COMUNIDADES TRADICIONAIS DE MATRIZ AFRICANA / 1ª. ETAPA - CARTOGRAFIA DO DISTRITO FEDERAL)\*

### RA IX - CEILÂNDIA

Códigos de Cadastro:

**RA090002086**

**RA090003087**

**RA090004088**

**RA090005089**

**RA090006090**

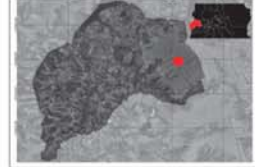
O Terreiro na Região Administrativa (RA)

O Terreiro na Região Administrativa (RA)

O Terreiro na Região Administrativa (RA)

O Terreiro na Região Administrativa (RA)

O Terreiro na Região Administrativa (RA)



Código de Cadastro: **RA090002086**  
**Centro Espirita Cobra Coral**



**Cadastro do Terreiro**  
(ID\_MTD\_FCB) RA090002086  
**Responsável / Nome Social:**  
Sr. Júlio César Maximiliano de Alencar  
**Nação / Tradição:** Umbanda  
**Endereço:** QNN 19, Conj. F, Casa 12 - Ceilândia Norte - Brasília - Distrito Federal.  
**CEP:** 72.225-196  
**Contato:** (61) 581-4440  
**E-mail:**  
**Nota:**

Não RELATOU TÉCNICA COM ORIAS REPRESENTANTES OFICIAIS DOS ESPAÇOS RELIGIOSOS AFIRMACIONAIS E APROPRIACIONAIS DO DF, no dia 14/11/2017, no CET/LANB - Campus Darcy Ribeiro - Brasília DF, a Liderança convidada foi representada pela Federação de Umbanda e Candomblé DF e Entorno. Por isso, não há o Registro Fotográfico da Liderança.

**Contexto Geográfico do Sítio**

**Coordenadas Geográficas** **Coordenadas UTM**  
15° 49' 02.0" Latitude Sul E 808.647m (808,6Km)  
48° 07' 07.5" Longitude Oeste N 8.249.161m (8.249,1Km)  
**Data/Hora Coleta Referência Espacial:** 10/10/2017 11:23 horas

Código de Cadastro: **RA090003087**  
**Tenda Espiritual de Nanañ e Ogum**



**Cadastro do Terreiro**  
(ID\_MTD\_FCB) RA090003087  
**Responsável / Nome Social:**  
Sra. Gildete da Conceição Silva  
**Nação / Tradição:** Umbanda  
**Endereço:** QNO 17, Conj. 18, Casa 07 SE - Ceilândia Norte Brasília - Distrito Federal.  
**CEP:** 72.260-718  
**Contato:** (61) 3375-9693 / 9 9257-5983  
**E-mail:**  
**Nota:**

Não RELATOU TÉCNICA COM ORIAS REPRESENTANTES OFICIAIS DOS ESPAÇOS RELIGIOSOS AFIRMACIONAIS E APROPRIACIONAIS DO DF, no dia 14/11/2017, no CET/LANB - Campus Darcy Ribeiro - Brasília DF, a Liderança convidada foi representada pela Federação de Umbanda e Candomblé DF e Entorno. Por isso, não há o Registro Fotográfico da Liderança.

**Contexto Geográfico do Sítio**

**Coordenadas Geográficas** **Coordenadas UTM**  
15° 47' 59.7" Latitude Sul E 807.184m (807,1Km)  
48° 07' 57.5" Longitude Oeste N 8.251.106m (8.251,1Km)  
**Data/Hora Coleta Referência Espacial:** 05/10/2017 14:27 horas

Código de Cadastro: **RA090004088**  
**Centro Espirita Ogum Guerreiro**



**Cadastro do Terreiro**  
(ID\_MTD\_FCB) RA090004088  
**Responsável / Nome Social:**  
Sr. Francisca Gomes Faustino  
**Nação / Tradição:** Umbanda  
**Endereço:** QNN 19, Conj. I, Casa 34 Ceilândia Norte - Brasília - Distrito Federal.  
**CEP:** 72.225-199  
**Contato:** (61) 3371-9631  
**E-mail:**  
**Nota:**

Não RELATOU TÉCNICA COM ORIAS REPRESENTANTES OFICIAIS DOS ESPAÇOS RELIGIOSOS AFIRMACIONAIS E APROPRIACIONAIS DO DF, no dia 14/11/2017, no CET/LANB - Campus Darcy Ribeiro - Brasília DF, a Liderança convidada foi representada pela Federação de Umbanda e Candomblé DF e Entorno. Por isso, não há o Registro Fotográfico da Liderança.

**Contexto Geográfico do Sítio**

**Coordenadas Geográficas** **Coordenadas UTM**  
15° 49' 11.2" Latitude Sul E 808.616m (808,6Km)  
48° 07' 08.9" Longitude Oeste N 8.248.881m (8.248,8Km)  
**Data/Hora Coleta Referência Espacial:** 10/10/2017 11:26 horas

Código de Cadastro: **RA090005089**  
**Centro Espirita Nossa Senhora do Carmo**



**Cadastro do Terreiro**  
(ID\_MTD\_FCB) RA090005089  
**Responsável / Nome Social:**  
Maria da Conceição Guedes Santiago / Ialorixá Mãe Bocen  
**Nação / Tradição:** Umbanda Candomblé  
**Endereço:** QNP 19, Conj. C, Casa 42 - Ceilândia Norte Brasília - Distrito Federal.  
**CEP:** 72.241-803  
**Contato:** (61) 3585-1200  
**E-mail:**  
**Nota:**

Não RELATOU TÉCNICA COM ORIAS REPRESENTANTES OFICIAIS DOS ESPAÇOS RELIGIOSOS AFIRMACIONAIS E APROPRIACIONAIS DO DF, no dia 14/11/2017, no CET/LANB - Campus Darcy Ribeiro - Brasília DF, a Liderança convidada foi representada pela Federação de Umbanda e Candomblé DF e Entorno. Por isso, não há o Registro Fotográfico da Liderança.

**Contexto Geográfico do Sítio**

**Coordenadas Geográficas** **Coordenadas UTM**  
15° 48' 27.3" Latitude Sul E 807.047m (807,04Km)  
48° 08' 02.1" Longitude Oeste N 8.250.258m (8.250,2Km)  
**Data/Hora Coleta Referência Espacial:** 10/10/2017 10:34 horas

Código de Cadastro: **RA090006090**  
**Casa de Caridade Umbandista Pai Pedro**



**Cadastro do Terreiro**  
(ID\_MTD\_FCB) RA090006090  
**Responsável / Nome Social:**  
Sra. Sandra Alves Batista Sales Mãe Sandra de Oya  
**Nação / Tradição:** Umbanda  
**Endereço:** QNN 23, Cj. C, Casa 18 - Ceilândia Norte Brasília - Distrito Federal.  
**CEP:** 72.225-233  
**Contato:** (61) 9219-5824  
**E-mail:**  
**Nota:**

Não RELATOU TÉCNICA COM ORIAS REPRESENTANTES OFICIAIS DOS ESPAÇOS RELIGIOSOS AFIRMACIONAIS E APROPRIACIONAIS DO DF, no dia 14/11/2017, no CET/LANB - Campus Darcy Ribeiro - Brasília DF, a Liderança convidada foi representada pela Federação de Umbanda e Candomblé DF e Entorno. Por isso, não há o Registro Fotográfico da Liderança.

**Contexto Geográfico do Sítio**

**Coordenadas Geográficas** **Coordenadas UTM**  
15° 48' 28.7" Latitude Sul E 808.346m (808,3Km)  
48° 07' 18.4" Longitude Oeste N 8.250.203m (8.250,2Km)  
**Data/Hora Coleta Referência Espacial:** 10/10/2017 11:53 horas

Fonte: Ficha Cadastral Federação de Umbanda e Candomblé do DF e Entorno, Brasília - DF, 2017 / Trabalho de Campo da Pesquisa do Mapeamento de Terreiros do DF - Cartografia Básica (MTDFCB), Brasília - DF, 2017. **Elaboração:** Equipe Básica do MTDFCB, CIGA-Projeto GEOAFRO E-mail: cartografia@unb.br, BsB-DF, 2017. **Parceria Institucional:** CIGA-UnB/Projeto GEOAFRO/FCP-MiNC./Finatéc.



# MAPEAMENTO DOS TERREIROS DO DISTRITO FEDERAL DO BRASIL

## 1A. ETAPA - CARTOGRAFIA BÁSICA



\*PESQUISA DO MAPEAMENTO DOS TERREIROS DO DISTRITO FEDERAL DO BRASIL - 1ª. ETAPA CARTOGRAFIA BÁSICA (MAPEAMENTO DOS POVOS E COMUNIDADES TRADICIONAIS DE MATRIZ AFRICANA / 1ª. ETAPA - CARTOGRAFIA DO DISTRITO FEDERAL)\*

### RA IX - CEILÂNDIA

Códigos de Cadastro:

**RA090007091**

**RA090008092**

**RA090009093**

**RA090010094**

**RA090011095**




O Terreiro na Região Administrativa (RA)

O Terreiro na Região Administrativa (RA)

O Terreiro na Região Administrativa (RA)

O Terreiro na Região Administrativa (RA)

O Terreiro na Região Administrativa (RA)



Código de Cadastro: **RA090007091**

#### Congregação Espírita Sete Encruzilhada



#### Cadastro do Terreiro

(ID\_MTFD\_CB) RA090007091

#### Responsável / Nome Social:

Sra. Rosalia da Cunha Marinho / Ialorixa Mãe Rosália

#### Nação / Tradição:

Umbanda

#### Endereço:

QNN 22, Conjunto Casa 38 - Ceilândia Norte - Brasília - Distrito Federal. CEP: 72.220-229

#### Contato:

(61) 3581-6914 / 8116-0931

#### E-mail:

Nota:

Não REUNIÃO TÉCNICA COM OS(A) REPRESENTANTES OFICIAIS DOS ESPAÇOS RELIGIOSOS AFRICANOS E APROPRIÁVEIS DO DF, no dia 14/11/2017, no CET/UNB - Campus Darcy Ribeiro - Brasília DF. A Lideira convocada foi representada pela Federação de Umbanda e Candomblé DF e Entorno. Por isso, não há o Registro Fotográfico da Lideira.

#### Contexto Geográfico do Sítio



Coordenadas Geográficas 15° 49' 56.9" Latitude Sul 48° 06' 39.9" Longitude Oeste  
Coordenadas UTM E 809.460m (809.4Km) N 8.247.467m (8.247.4Km)  
Data/Hora Coleta Referência Espacial: 06/10/2017 14:07 horas

Código de Cadastro: **RA090008092**

#### Centro Espírita Ylé Obá



#### Cadastro do Terreiro

(ID\_MTFD\_CB) RA090008092

#### Responsável / Nome Social:

Sra. Alta Maria de Jesus

#### Nação / Tradição:

Candomblé

#### Endereço:

QNO 6, Conjunto O Casa 09 Ceilândia Norte - Brasília - Distrito Federal. CEP: 72.251-615

#### Contato:

(61) 3375-1905

#### E-mail:

Nota:

Não REUNIÃO TÉCNICA COM OS(A) REPRESENTANTES OFICIAIS DOS ESPAÇOS RELIGIOSOS AFRICANOS E APROPRIÁVEIS DO DF, no dia 14/11/2017, no CET/UNB - Campus Darcy Ribeiro - Brasília DF. A Lideira convocada foi representada pela Federação de Umbanda e Candomblé DF e Entorno. Por isso, não há o Registro Fotográfico da Lideira.

#### Contexto Geográfico do Sítio



Coordenadas Geográficas 15° 47' 13.4" Latitude Sul 48° 07' 12.7" Longitude Oeste  
Coordenadas UTM E 808.543m (808.5Km) N 8.252.530m (8.253.5Km)  
Data/Hora Coleta Referência Espacial: 05/10/2017 15:02 horas

Código de Cadastro: **RA090009093**

#### Centro Espírita Comunitário Pai Joaquim de Aruanda



#### Cadastro do Terreiro

(ID\_MTFD\_CB) RA090009093

#### Responsável / Nome Social:

Sr. André Luiz de Carvalho

#### Nação / Tradição:

Umbanda / Angola / Nagô

#### Endereço:

QNM 8, Conjunto K Casa 12 - Ceilândia Norte - Brasília - Distrito Federal. CEP: 72.210-091

#### Contato:

(61) 9134-1282 / 9633-1941

#### E-mail:

Nota:

Não REUNIÃO TÉCNICA COM OS(A) REPRESENTANTES OFICIAIS DOS ESPAÇOS RELIGIOSOS AFRICANOS E APROPRIÁVEIS DO DF, no dia 14/11/2017, no CET/UNB - Campus Darcy Ribeiro - Brasília DF. A Lideira convocada foi representada pela Federação de Umbanda e Candomblé DF e Entorno. Por isso, não há o Registro Fotográfico da Lideira.

#### Contexto Geográfico do Sítio



Coordenadas Geográficas 15° 45' 13.1" Latitude Sul 48° 05' 49.5" Longitude Oeste  
Coordenadas UTM E 809.216m (809.2Km) N 8.250.668m (8.250.6Km)  
Data/Hora Coleta Referência Espacial: 10/10/2017 11:47 horas

Código de Cadastro: **RA090010094**

#### Abassá Ogum Tayó



#### Cadastro do Terreiro

(ID\_MTFD\_CB) RA090010094

#### Responsável / Nome Social:

Sr. Ari Carlos Arruda / Kajamungongo

#### Nação / Tradição:

Candomblé / Angola - Axé / Tumba Junsara

#### Endereço:

Cj Res. Privã Rua 2 Módulo 17, Casa 12 Ceilândia Norte - Brasília - DF CEP: 72.268-000

#### Contato:

(61) 9 8211-2863 / 9 8147-9721

#### E-mail:

talaguibonan@yahoo.com.br

#### Nota:

Não REUNIÃO TÉCNICA COM OS(A) REPRESENTANTES OFICIAIS DOS ESPAÇOS RELIGIOSOS AFRICANOS E APROPRIÁVEIS DO DF, no dia 14/11/2017, no CET/UNB - Campus Darcy Ribeiro - Brasília DF. A Lideira convocada foi representada pela Federação de Umbanda e Candomblé DF e Entorno. Por isso, não há o Registro Fotográfico da Lideira.

#### Contexto Geográfico do Sítio



Coordenadas Geográficas 15° 47' 02.2" Latitude Sul 48° 06' 39.1" Longitude Oeste  
Coordenadas UTM E 806.856m (806.8Km) N 8.252.891m (8.252.8Km)  
Data/Hora Coleta Referência Espacial: 10/10/2017 09:48 horas

Código de Cadastro: **RA090011095**

#### Centro Espírita Cabocla Jurema



#### Cadastro do Terreiro

(ID\_MTFD\_CB) RA090011095

#### Responsável / Nome Social:

Sr. Emerson Barbosa Soares / Emerson Pai Pequeno

#### Nação / Tradição:

Umbanda

#### Endereço:

QNN 24, Conj. G, Casa 16 - Ceilândia Sul - Brasília - Distrito Federal. CEP: 72.220-247

#### Contato:

(61) 3377-9105 / 9266-6046

#### E-mail:

emerson475@hotmail.com

#### Nota:

Não REUNIÃO TÉCNICA COM OS(A) REPRESENTANTES OFICIAIS DOS ESPAÇOS RELIGIOSOS AFRICANOS E APROPRIÁVEIS DO DF, no dia 14/11/2017, no CET/UNB - Campus Darcy Ribeiro - Brasília DF. A Lideira convocada foi representada pela Federação de Umbanda e Candomblé DF e Entorno. Por isso, não há o Registro Fotográfico da Lideira.

#### Contexto Geográfico do Sítio



Coordenadas Geográficas 15° 50' 14.6" Latitude Sul 48° 06' 24.1" Longitude Oeste  
Coordenadas UTM E 809.923m (809.9Km) N 8.246.913m (8.246.9Km)  
Data/Hora Coleta Referência Espacial: 06/10/2017 13:55 horas

Fonte: Ficha Cadastral Federação de Umbanda e Candomblé do DF e Entorno, Brasília - DF, 2017 / Trabalho de Campo da Pesquisa do Mapeamento de Terreiros do DF - Cartografia Básica (MTDFCB), Brasília - DF, 2017. Elaboração: Equipe Básica do MTDFCB, CIGA-Projeto GEOAFRO E-mail: cartografia@unb.br, Bs8-DF, 2017. Parceria Institucional: CIGA-UnB/Projeto GEOAFRO/FCP-MiNC./Finatéc.



# MAPEAMENTO DOS TERREIROS DO DISTRITO FEDERAL DO BRASIL

## 1A. ETAPA - CARTOGRAFIA BÁSICA



\*PESQUISA DO MAPEAMENTO DOS TERREIROS DO DISTRITO FEDERAL DO BRASIL - 1ª. ETAPA CARTOGRAFIA BÁSICA (MAPEAMENTO DOS POVOS E COMUNIDADES TRADICIONAIS DE MATRIZ AFRICANA / 1ª. ETAPA - CARTOGRAFIA DO DISTRITO FEDERAL)\*

### RA IX - CEILÂNDIA

Códigos de Cadastro:

**RA090012096**

O Terreiro na Região Administrativa (RA)



**RA090013097**

O Terreiro na Região Administrativa (RA)



**RA090014098**

O Terreiro na Região Administrativa (RA)



**RA090015099**

O Terreiro na Região Administrativa (RA)



**RA090016100**

O Terreiro na Região Administrativa (RA)



Código de Cadastro: **RA090012096**

**Seara Espírita de Umbanda Ogum Oxosse e Xangô**



#### Cadastro do Terreiro

(ID\_MTD\_FCB) RA090012096

**Responsável / Nome Social:**

Sr. Dercione Gomes de Moraes

Ialorixá Mãe Delcione

**Nação / Tradição:** Umbanda

**Endereço:** EONN 8/10, Área Especial A - Ceilândia Sul

Guariroba - Brasília - Distrito Federal. CEP: 72.220-540

**Contato:** (61) 3376-2045 / 9979-2045

**E-mail:**

**Nota:**

Na REUNÃO TÉCNICA COM OS/AS REPRESENTANTES OFICIAIS DOS ESPAÇOS RELIGIOSOS AFRICANOS E AFROBRASILEIROS DO DF, no dia 14/11/2017, no CET/LANB - Campus Darcy Ribeiro - Brasília DF, a Liderança convidada foi representada pela Federação de Umbanda e Candomblé DF e Entorno. Por isso, não há o Registro Fotográfico da Liderança.

FOTO DO RESPONSÁVEL:

#### Contexto Geográfico do Site



**Coordenadas Geográficas** 15° 50' 17.9" Latitude Sul  
48° 06' 05.5" Longitude Oeste

**Coordenadas UTM** E 810.476m (810.4Km)  
N 8.246.810m (8.249.8Km)

**Data/Hora Coleta Referência Espacial:** 06/10/2017 14:19 horas

Código de Cadastro: **RA090013097**

**Tenda Espiritual Pai Benedito das Almas**



#### Cadastro do Terreiro

(ID\_MTD\_FCB) RA090013097

**Responsável / Nome Social:**

Sra. Antônia Vicente do Nascimento / Ialorixá Mãe Antônia

**Nação / Tradição:** Umbanda

**Endereço:** QNP 14, Conj. C, Casa 06 - Ceilândia Sul P Sul

Brasília - Distrito Federal. CEP: 72.231-403

**Contato:** (61) 3376-2653 / 9154-4797

**E-mail:**

**Nota:**

Na REUNÃO TÉCNICA COM OS/AS REPRESENTANTES OFICIAIS DOS ESPAÇOS RELIGIOSOS AFRICANOS E AFROBRASILEIROS DO DF, no dia 14/11/2017, no CET/LANB - Campus Darcy Ribeiro - Brasília DF, a Liderança convidada foi representada pela Federação de Umbanda e Candomblé DF e Entorno. Por isso, não há o Registro Fotográfico da Liderança.

FOTO DO RESPONSÁVEL:

#### Contexto Geográfico do Site



**Coordenadas Geográficas** 15° 50' 26.4" Latitude Sul  
48° 06' 38.5" Longitude Oeste

**Coordenadas UTM** E 809.486m (809.4Km)  
N 8.246.553m (8.246.5Km)

**Data/Hora Coleta Referência Espacial:** 06/10/2017 13:46 horas

Código de Cadastro: **RA090014098**

**Tenda Espiritual 7 Orixas**



#### Cadastro do Terreiro

(ID\_MTD\_FCB) RA090014098

**Responsável / Nome Social:**

Sra. Helena Pereira da Silva

**Nação / Tradição:** Umbanda

**Endereço:** QNP 17, Conj. A, Casa 06 - Ceilândia Norte, P Norte - Brasília - DF

CEP: 72.241-701

**Contato:** (61) 3374-4672

**E-mail:**

**Nota:**

Na REUNÃO TÉCNICA COM OS/AS REPRESENTANTES OFICIAIS DOS ESPAÇOS RELIGIOSOS AFRICANOS E AFROBRASILEIROS DO DF, no dia 14/11/2017, no CET/LANB - Campus Darcy Ribeiro - Brasília DF, a Liderança convidada foi representada pela Federação de Umbanda e Candomblé DF e Entorno. Por isso, não há o Registro Fotográfico da Liderança.

FOTO DO RESPONSÁVEL:

#### Contexto Geográfico do Site



**Coordenadas Geográficas** 15° 48' 16.0" Latitude Sul  
48° 07' 46.7" Longitude Oeste

**Coordenadas UTM** E 807.501m (807.5Km)  
N 8.250.606m (8.250.6Km)

**Data/Hora Coleta Referência Espacial:** 10/10/2017 10:28 horas

Código de Cadastro: **RA090015099**

**Centro Espírita Reino dos Orixás**



#### Cadastro do Terreiro

(ID\_MTD\_FCB) RA090015099

**Responsável / Nome Social:**

Sr. Geni Batista de Claudino

**Nação / Tradição:** Umbanda

**Endereço:** QNP 16, Conj. D, Casa 28 Ceilândia Sul, P Sul

Brasília - Distrito Federal. CEP: 72.231-604

**Contato:** (61) 3375-9733

**E-mail:**

**Nota:**

Na REUNÃO TÉCNICA COM OS/AS REPRESENTANTES OFICIAIS DOS ESPAÇOS RELIGIOSOS AFRICANOS E AFROBRASILEIROS DO DF, no dia 14/11/2017, no CET/LANB - Campus Darcy Ribeiro - Brasília DF, a Liderança convidada foi representada pela Federação de Umbanda e Candomblé DF e Entorno. Por isso, não há o Registro Fotográfico da Liderança.

FOTO DO RESPONSÁVEL:

#### Contexto Geográfico do Site



**Coordenadas Geográficas** 15° 48' 39.9" Latitude Sul  
48° 08' 30.0" Longitude Oeste

**Coordenadas UTM** E 800.621m (809.1Km)  
N 8.249.879m (8.249.1Km)

**Data/Hora Coleta Referência Espacial:** 23/11/2017 15:00 horas

Código de Cadastro: **RA090016100**

**Centro Espírita Luz e Verdade Cabocla Jurema - Ilê Ase Ode Onisegum**



#### Cadastro do Terreiro

(ID\_MTD\_FCB) RA090016100

**Responsável / Nome Social:**

\*

**Nação / Tradição:** Umbanda

**Endereço:** QNM 30, Área Especial D Casa 12 Ceilândia

Norte - Ceilândia - Brasília - Distrito Federal. CEP: 72.210-300

**Contato:**

**E-mail:**

**Nota:** \*(Informação não disponibilizada)

Na REUNÃO TÉCNICA COM OS/AS REPRESENTANTES OFICIAIS DOS ESPAÇOS RELIGIOSOS AFRICANOS E AFROBRASILEIROS DO DF, no dia 14/11/2017, no CET/LANB - Campus Darcy Ribeiro - Brasília DF, a Liderança convidada foi representada pela Federação de Umbanda e Candomblé DF e Entorno. Por isso, não há o Registro Fotográfico da Liderança.

FOTO DO RESPONSÁVEL:

#### Contexto Geográfico do Site



**Coordenadas Geográficas** 15° 48' 17.3" Latitude Sul  
48° 06' 15.1" Longitude Oeste

**Coordenadas UTM** E 810.239m (201.7Km)  
N 8.250.520m (8.253.8Km)

**Data/Hora Coleta Referência Espacial:** 06/10/2017 15:15 horas

Fonte: Ficha Cadastral Federação de Umbanda e Candomblé do DF e Entorno, Brasília - DF, 2017 / Trabalho de Campo da Pesquisa do Mapeamento de Terreiros do DF - Cartografia Básica (MTDFCB), Brasília - DF, 2017. Elaboração: Equipe Básica do MTDFCB, CIGA-Projeto GEOAFRO E-mail: cartografia@unb.br, BsB-DF, 2017. Parceria Institucional: CIGA-UnB/Projeto GEOAFRO/FCP-MiNC./Finatéc.



# MAPEAMENTO DOS TERREIROS DO DISTRITO FEDERAL DO BRASIL

## 1A. ETAPA - CARTOGRAFIA BÁSICA



\*PESQUISA DO MAPEAMENTO DOS TERREIROS DO DISTRITO FEDERAL DO BRASIL - 1ª. ETAPA CARTOGRAFIA BÁSICA (MAPEAMENTO DOS POVOS E COMUNIDADES TRADICIONAIS DE MATRIZ AFRICANA / 1ª. ETAPA - CARTOGRAFIA DO DISTRITO FEDERAL)\*

### RA IX - CEILÂNDIA

Códigos de Cadastro:

**RA090017101**

O Terreiro na Região Administrativa (RA)



**RA090018102**

O Terreiro na Região Administrativa (RA)




**RA090019103**

O Terreiro na Região Administrativa (RA)



**RA090020104**

O Terreiro na Região Administrativa (RA)



**RA090021105**

O Terreiro na Região Administrativa (RA)



Código de Cadastro: **RA090017101**

**Associação Espírita Pai Cambinda - ASSEPAC**



**Cadastro do Terreiro**  
(ID\_MTDIF\_CB) RA090017101

**Responsável / Nome Social:**

**Nação / Tradição:** Umbanda

**Endereço:** QNM 1, Conjunto C Casa 11 - Ceilândia Sul Distrito Federal.  
**CEP:** 72.215-013

**Contato:**  
**E-mail:**

**Nota:** \*(Informação não disponibilizada)

Na REUNÃO TÉCNICA COM OS/AS REPRESENTANTES OFICIAIS DOS ESPAÇOS RELIGIOSOS AFIRMACOES E APROPRIABILIDADES DO DF, no dia 14/11/2017, no CET/UNB - Campus Darcy Ribeiro - Brasília DF, a Lideira convocada foi representada pela Federação de Umbanda e Candomblé DF e Entorno. Por isso, não há o Registro Fotográfico de Lideira.

FOTO DO RESPONSÁVEL

**Contexto Geográfico do Sítio**



**Coordenadas Geográficas** 15° 49' 09.9" Latitude Sul 48° 06' 24.9" Longitude Oeste  
**Coordenadas UTM** E 809.924m (809,9Km) N 8.248.906m (8.248,9Km)  
**Data/Hora Coleta Referência Espacial:** 06/10/2017 14:33horas

Código de Cadastro: **RA090018102**

**Centro Espírita Caminheiros de Santo Antônio de Pádua - CECSAP**



**Cadastro do Terreiro**  
(ID\_MTDIF\_CB) RA090018102

**Responsável / Nome Social:**

**Nação / Tradição:** Umbanda

**Endereço:** EQNO 1/3, Área Especial A, Ceilândia Norte - Brasília - Distrito Federal.  
**CEP:** 72.250-500

**Contato:** (61) 3585-1924  
**E-mail:**

**Nota:** \*(Informação não disponibilizada)

Na REUNÃO TÉCNICA COM OS/AS REPRESENTANTES OFICIAIS DOS ESPAÇOS RELIGIOSOS AFIRMACOES E APROPRIABILIDADES DO DF, no dia 14/11/2017, no CET/UNB - Campus Darcy Ribeiro - Brasília DF, a Lideira convocada foi representada pela Federação de Umbanda e Candomblé DF e Entorno. Por isso, não há o Registro Fotográfico de Lideira.

FOTO DO RESPONSÁVEL

**Contexto Geográfico do Sítio**



**Coordenadas Geográficas** 15° 47' 49.7" Latitude Sul 48° 07' 25.7" Longitude Oeste  
**Coordenadas UTM** E 808.149m (201,7Km) N 8.251.397m (8.253,8Km)  
**Data/Hora Coleta Referência Espacial:** 10/10/2017 10:21 horas

Código de Cadastro: **RA090019103**

**Corte da Planta Myllegy - Chácara do Pai Jorge de Oxossi**



**Cadastro do Terreiro**  
(ID\_MTDIF\_CB) RA090019103

**Responsável / Nome Social:**

**Nação / Tradição:** Umbanda / Candomblé / Jeje Mahim

**Endereço:** SHPS Qd703, Conj. C 95/A S.H. Pôr do Sol Ceilândia - Brasília - DF  
**CEP:** 72.238-419

**Contato:** (61) 99246-3841 / 98216-9157  
**E-mail:**

**Nota:**

Na REUNÃO TÉCNICA COM OS/AS REPRESENTANTES OFICIAIS DOS ESPAÇOS RELIGIOSOS AFIRMACOES E APROPRIABILIDADES DO DF, no dia 14/11/2017, no CET/UNB - Campus Darcy Ribeiro - Brasília DF, a Lideira convocada foi representada pela Federação de Umbanda e Candomblé DF e Entorno. Por isso, não há o Registro Fotográfico de Lideira.

FOTO DO RESPONSÁVEL

**Contexto Geográfico do Sítio**



**Coordenadas Geográficas** 15° 51' 31.1" Latitude Sul 48° 07' 29.1" Longitude Oeste  
**Coordenadas UTM** E 807.952m (201,7Km) N 8.244.590m (8.253,8Km)  
**Data/Hora Coleta Referência Espacial:** 06/10/2017 13:12 horas

Código de Cadastro: **RA090020104**

**Congregação Mestre Zé Pilintra**



**Cadastro do Terreiro**  
(ID\_MTDIF\_CB) RA090020104

**Responsável / Nome Social:**

**Nação / Tradição:** Umbanda

**Endereço:** SHSN Chácara 81, Conjunto E, Casa 20 - Ceilândia Norte, Setor P Norte Brasília - Distrito Federal.  
**CEP:** 72.236-800

**Contato:** (61) 3375-3006 / 9 8631-5637  
**E-mail:**

**Nota:**

Na REUNÃO TÉCNICA COM OS/AS REPRESENTANTES OFICIAIS DOS ESPAÇOS RELIGIOSOS AFIRMACOES E APROPRIABILIDADES DO DF, no dia 14/11/2017, no CET/UNB - Campus Darcy Ribeiro - Brasília DF, a Lideira convocada foi representada pela Federação de Umbanda e Candomblé DF e Entorno. Por isso, não há o Registro Fotográfico de Lideira.

FOTO DO RESPONSÁVEL

**Contexto Geográfico do Sítio**



**Coordenadas Geográficas** 15° 48' 37.5" Latitude Sul 48° 09' 06.4" Longitude Oeste  
**Coordenadas UTM** E 805.123m (805,1Km) N 8.249.969m (8.249,9 Km)  
**Data/Hora Coleta Referência Espacial:** 06/10/2017 10:41 horas

Código de Cadastro: **RA090021105**

**Centro Beneficente e Caridade Oxosse Urubatan**



**Cadastro do Terreiro**  
(ID\_MTDIF\_CB) RA090021105

**Responsável / Nome Social:**

**Nação / Tradição:** Umbanda / Candomblé

**Endereço:** QNN 35, Conj. B Casa 05, Ceilândia Norte Brasília - Distrito Federal.  
**CEP:** 72.225-352

**Contato:**  
**E-mail:**

**Nota:**

Na REUNÃO TÉCNICA COM OS/AS REPRESENTANTES OFICIAIS DOS ESPAÇOS RELIGIOSOS AFIRMACOES E APROPRIABILIDADES DO DF, no dia 14/11/2017, no CET/UNB - Campus Darcy Ribeiro - Brasília DF, a Lideira convocada foi representada pela Federação de Umbanda e Candomblé DF e Entorno. Por isso, não há o Registro Fotográfico de Lideira.

FOTO DO RESPONSÁVEL

**Contexto Geográfico do Sítio**



**Coordenadas Geográficas** 15° 48' 57.1" Latitude Sul 48° 07' 30.7" Longitude Oeste  
**Coordenadas UTM** E 807.970m (807,9Km) N 8.249.328m (8.249,3Km)  
**Data/Hora Coleta Referência Espacial:** 10/10/2017 10:50 horas

Fonte: Ficha Cadastral Federação de Umbanda e Candomblé do DF e Entorno, Brasília - DF, 2017 / Trabalho de Campo da Pesquisa do Mapeamento de Terreiros do DF - Cartografia Básica (MTDFCB), Brasília - DF, 2017. **Elaboração:** Equipe Básica do MTDFCB, CIGA-Projeto GEOAFRO E-mail: cartografia@unb.br, BsB-DF, 2017. **Parceria Institucional:** CIGA-UnB/Projeto GEOAFRO/FCP-MiNC./Finatéc.



# MAPEAMENTO DOS TERREIROS DO DISTRITO FEDERAL DO BRASIL

## 1A. ETAPA - CARTOGRAFIA BÁSICA



\*PESQUISA DO MAPEAMENTO DOS TERREIROS DO DISTRITO FEDERAL DO BRASIL - 1ª. ETAPA CARTOGRAFIA BÁSICA (MAPEAMENTO DOS POVOS E COMUNIDADES TRADICIONAIS DE MATRIZ AFRICANA / 1ª. ETAPA - CARTOGRAFIA DO DISTRITO FEDERAL)\*

### RA IX - CEILÂNDIA

Códigos de Cadastro:

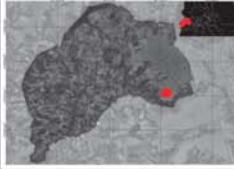
**RA090022106**

O Terreiro na Região Administrativa (RA)



**RA090023107**

O Terreiro na Região Administrativa (RA)



**RA090024108**

O Terreiro na Região Administrativa (RA)



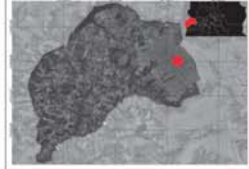
**RA090025109**

O Terreiro na Região Administrativa (RA)



**RA09026110**

O Terreiro na Região Administrativa (RA)



Código de Cadastro: **RA090022106**  
**Centro Espírita Caboclo Peri**



#### Cadastro do Terreiro

(ID\_MTDf\_CBI RA090022106)

**Responsável / Nome Social:** Sra. Naia Calasans de Mello / Naia Calasans  
**Nação / Tradição:** Umbanda  
**Endereço:** QNM 32, Área Especial E - Ceilândia Norte Brasília - Distrito Federal.  
**CEP:** 72.210-325

**Contato:** (61) 3561-5893 / 3562-0809 / 3352-3026  
**E-mail:**  
**Nota:**

Não REUNIAM TÉCNICA COM OS/AS REPRESENTANTES OFICIAIS DOS ESPAÇOS RELIGIOSOS AFIRICANOS E AFROBRASILEIROS DO DF, no dia 14/11/2017, no CET/UNB - Campus Darcy Ribeiro - Brasília DF, a Litterância convocada foi representada pela Federação de Umbanda e Candomblé DF e Entorno. Por isso, não há o Registro Fotográfico da Litterância.

FOTO DO RESPONSÁVEL

#### Contexto Geográfico do Sítio



**Coordenadas Geográficas** **Coordenadas UTM**  
15° 48' 00.6" Latitude Sul E 809.846m (809,8Km)  
48° 06' 28.5" Longitude Oeste N 8.251.041m (8.251,0Km)  
**Data/Hora Coleta Referência Espacial:** 06/10/2017 15:25 horas

Código de Cadastro: **RA090023107**  
**Centro Espírita Caboclo Junco Verde**



#### Cadastro do Terreiro

(ID\_MTDf\_CBI RA090023107)

**Responsável / Nome Social:** Sr. José Eni Santos e Sra. Sirlene Rosa de Freitas Santos / Caboclo Junco Verde / Mãe Sirlene  
**Nação / Tradição:** Umbanda  
**Endereço:** QNP 32, Conj. J, Casa 50 - Ceilândia Sul, P Sul Brasília - Distrito Federal.  
**CEP:** 72.236-210

**Contato:** (61) 3377-4286 / 3377-5493  
**E-mail:** sthefany.s.q@hotmail.com  
**Nota:**

Não REUNIAM TÉCNICA COM OS/AS REPRESENTANTES OFICIAIS DOS ESPAÇOS RELIGIOSOS AFIRICANOS E AFROBRASILEIROS DO DF, no dia 14/11/2017, no CET/UNB - Campus Darcy Ribeiro - Brasília DF, a Litterância convocada foi representada pela Federação de Umbanda e Candomblé DF e Entorno. Por isso, não há o Registro Fotográfico da Litterância.

FOTO DO RESPONSÁVEL

#### Contexto Geográfico do Sítio



**Coordenadas Geográficas** **Coordenadas UTM**  
15° 51' 03.2" Latitude Sul E 808.403m (201,7Km)  
48° 07' 14.5" Longitude Oeste N 8.245.441m (8.253,8Km)  
**Data/Hora Coleta Referência Espacial:** 12/07/2017 11:31 horas

Código de Cadastro: **RA090024108**  
**Centro Espírita Nossa Senhora da Piedade**



#### Cadastro do Terreiro

(ID\_MTDf\_CBI RA090024108)

**Responsável / Nome Social:** Sra. Denaide Imbroisi Martins Borba Sr. Wanderson Clara Souza / Pereira / Sacerdote Wanderson  
**Nação / Tradição:** Umbanda  
**Endereço:** QNO 13, Cj. A, Cs13 Ceilândia Norte Setor O Brasília - Distrito Federal.  
**CEP:** 72255-301

**Contato:** (61) 8557-8924 / 8563-4109  
**E-mail:**  
**Nota:**

Não REUNIAM TÉCNICA COM OS/AS REPRESENTANTES OFICIAIS DOS ESPAÇOS RELIGIOSOS AFIRICANOS E AFROBRASILEIROS DO DF, no dia 14/11/2017, no CET/UNB - Campus Darcy Ribeiro - Brasília DF, a Litterância convocada foi representada pela Federação de Umbanda e Candomblé DF e Entorno. Por isso, não há o Registro Fotográfico da Litterância.

FOTO DO RESPONSÁVEL

#### Contexto Geográfico do Sítio



**Coordenadas Geográficas** **Coordenadas UTM**  
15° 47' 27.1" Latitude Sul E 807.308m (807,3Km)  
48° 07' 54.2" Longitude Oeste N 8.252.092m (8.252,0Km)  
**Data/Hora Coleta Referência Espacial:** 05/10/2017 14:34 horas

Código de Cadastro: **RA090025109**  
**Ilê Ifé Imoi D'Osun Omimsileui**



#### Cadastro do Terreiro

(ID\_MTDf\_CBI RA090025109)

**Responsável / Nome Social:** Sra. Yara Martins de Oliveira  
**Nação / Tradição:** Candomblé / Casa de Oxumarê / Ketu  
**Endereço:** EQNP 08/12 - Ch São Francisco 28 - Ceilândia Sul P Sul - Brasília - Distrito Federal  
**CEP:** 72230-520

**Contato:** (61) 3346-0309 / 9 9981-8995  
**E-mail:**  
**Nota:**

Não REUNIAM TÉCNICA COM OS/AS REPRESENTANTES OFICIAIS DOS ESPAÇOS RELIGIOSOS AFIRICANOS E AFROBRASILEIROS DO DF, no dia 14/11/2017, no CET/UNB - Campus Darcy Ribeiro - Brasília DF, a Litterância convocada foi representada pela Federação de Umbanda e Candomblé DF e Entorno. Por isso, não há o Registro Fotográfico da Litterância.

FOTO DO RESPONSÁVEL

#### Contexto Geográfico do Sítio



**Coordenadas Geográficas** **Coordenadas UTM**  
15° 52' 11.2" Latitude Sul E 808.536m (808,5Km)  
48° 07' 10.6" Longitude Oeste N 8.247.040m (8.247,0Km)  
**Data/Hora Coleta Referência Espacial:** 06/10/2017 13:38 horas

Código de Cadastro: **RA090026110**  
**Centro Espírita Caboclo Sete Leguas Bugi Bua e Cigano**



#### Cadastro do Terreiro

(ID\_MTDf\_CBI RA090026110)

**Responsável / Nome Social:** Sr. Geraldo Rodrigues Pereira  
**Nação / Tradição:** Umbanda / Candomblé / Nagô  
**Endereço:** QNN 03, Conj. H Casa 41 - Ceilândia - Brasília Distrito Federal.  
**CEP:** 72225-038

**Contato:** 61 3372-0440 / 9 8139-8615  
**E-mail:**  
**Nota:**

Não REUNIAM TÉCNICA COM OS/AS REPRESENTANTES OFICIAIS DOS ESPAÇOS RELIGIOSOS AFIRICANOS E AFROBRASILEIROS DO DF, no dia 14/11/2017, no CET/UNB - Campus Darcy Ribeiro - Brasília DF, a Litterância convocada foi representada pela Federação de Umbanda e Candomblé DF e Entorno. Por isso, não há o Registro Fotográfico da Litterância.

FOTO DO RESPONSÁVEL

#### Contexto Geográfico do Sítio



**Coordenadas Geográficas** **Coordenadas UTM**  
15° 48' 48.2" Latitude Sul E 809.179m (809,1Km)  
48° 06' 50.2" Longitude Oeste N 8.249.587m (8.249,5Km)  
**Data/Hora Coleta Referência Espacial:** 10/10/2017 11:37 horas

Fonte: Ficha Cadastral Federação de Umbanda e Candomblé do DF e Entorno, Brasília - DF, 2017 / Trabalho de Campo da Pesquisa do Mapeamento de Terreiros do DF - Cartografia Básica (MTDFCB), Brasília - DF, 2017. **Elaboração:** Equipe Básica do MTDFCB, CIGA-Projeto GEOAFRO E-mail: cartografia@unb.br, BsB-DF, 2017. **Parceria Institucional:** CIGA-UNB/Projeto GEOAFRO/FCP-MiNC./Finatéc.



# MAPEAMENTO DOS TERREIROS DO DISTRITO FEDERAL DO BRASIL

## 1A. ETAPA - CARTOGRAFIA BÁSICA



\*PESQUISA DO MAPEAMENTO DOS TERREIROS DO DISTRITO FEDERAL DO BRASIL - 1ª. ETAPA CARTOGRAFIA BÁSICA (MAPEAMENTO DOS POVOS E COMUNIDADES TRADICIONAIS DE MATRIZ AFRICANA / 1ª. ETAPA - CARTOGRAFIA DO DISTRITO FEDERAL)\*

### RA IX - CEILÂNDIA

Códigos de Cadastro:

RA090027111

RA090028112

RA090029113

RA090030114

RA090031115




O Terreiro na Região Administrativa (RA)

O Terreiro na Região Administrativa (RA)

O Terreiro na Região Administrativa (RA)

O Terreiro na Região Administrativa (RA)

O Terreiro na Região Administrativa (RA)



Código de Cadastro: **RA090027111**  
Terreiro Mutalambô de Mãe Zezé



#### Cadastro do Terreiro

ID\_MTFP\_CB: RA090027111  
**Responsável / Nome Social:** Sra. Maria José do Sacramento  
**Nação / Tradição:** Candomblé  
**Endereço:** Rua 07 Módulo 9 Cs 05 Cond. Privê Lucena Roriz - Ceilândia Brasília - Distrito Federal. CEP: 72280-418  
**Contato:** 61 9 9581-5574 / 9 8851-8325  
**E-mail:**  
**Nota:**

Na REUNIÃO TÉCNICA COM OS(A) REPRESENTANTES OFICIAIS DOS ESPAÇOS RELIGIOSOS AFRICANOS E AFROBRASILEIROS DO DF, no dia 14/11/2017, no CET/UNB - Campus Darcy Ribeiro - Brasília DF, a Liderança convidada não compareceu. Por isso, não há o Registro Fotográfico da Liderança.

#### Contexto Geográfico do Sítio



**Coordenadas Geográficas** 15° 46' 56.3" Latitude Sul 48° 08' 20.9" Longitude Oeste  
**Coordenadas UTM** E 806.532m (201,7Km) N 8.253.069m (8.253,8Km)  
**Data/Hora Coleta Referência Espacial:** 10/10/2017 09:52 horas

Código de Cadastro: **RA090028112**  
Kwe Sogbo Adan



#### Cadastro do Terreiro

ID\_MTFP\_CB: RA090028112  
**Responsável / Nome Social:** Sr. Claudemir / Dote Claudemir  
**Nação / Tradição:** Candomblé / Jeje  
**Endereço:** QNN 03, Conjunto N Casa 04, Ceilândia Norte - Brasília - Distrito Federal. CEP: 72.225-044  
**Contato:** (61) 3022-1771 / 99589-3672  
**E-mail:** claudemirodriguesdamaorim@gmail.com  
**Nota:**

Na REUNIÃO TÉCNICA COM OS(A) REPRESENTANTES OFICIAIS DOS ESPAÇOS RELIGIOSOS AFRICANOS E AFROBRASILEIROS DO DF, no dia 14/11/2017, no CET/UNB - Campus Darcy Ribeiro - Brasília DF, a Liderança convidada não compareceu. Por isso, não há o Registro Fotográfico da Liderança.

#### Contexto Geográfico do Sítio



**Coordenadas Geográficas** 15° 46' 56.5" Latitude Sul 48° 06' 52.6" Longitude Oeste  
**Coordenadas UTM** E 808.111m (808,1Km) N 8.249.307m (8.249,3Km)  
**Data/Hora Coleta Referência Espacial:** 10/10/2017 11:33 horas

Código de Cadastro: **RA090029113**  
Ile Asé Ijèná Atí Olófá Omí



#### Cadastro do Terreiro

ID\_MTFP\_CB: RA090029113  
**Responsável / Nome Social:** Sr. Babaloris Elber / Babá Kojack  
**Nação / Tradição:** Candomblé / Alakétú  
**Endereço:** SHSN Chácara Rainha N.51 B Etapa 1, Setor Sol Nascente - Ceilândia Brasília - DF - CEP: 72.200-000  
**Contato:** (61) 3585-4208 / 98490-7280  
**E-mail:** elberamorim@uol.com.br  
**Nota:**

Na REUNIÃO TÉCNICA COM OS(A) REPRESENTANTES OFICIAIS DOS ESPAÇOS RELIGIOSOS AFRICANOS E AFROBRASILEIROS DO DF, no dia 14/11/2017, no CET/UNB - Campus Darcy Ribeiro - Brasília DF, a Liderança convidada não compareceu. Por isso, não há o Registro Fotográfico da Liderança.

#### Contexto Geográfico do Sítio



**Coordenadas Geográficas** 15° 49' 58.0" Latitude Sul 48° 07' 27.6" Longitude Oeste  
**Coordenadas UTM** E 808.038m (808,03Km) N 8.247.446m (8.247,4Km)  
**Data/Hora Coleta Referência Espacial:** 06/10/2017 11:51 horas

Código de Cadastro: **RA090030114**  
Yle Ase Citomei - Casa de Osaguan



#### Cadastro do Terreiro

ID\_MTFP\_CB: RA090030114  
**Responsável / Nome Social:** Sr. Valdecir Velez de Figueiredo / Pai Nino D'Osumaré  
**Nação / Tradição:** Candomblé / Ketu  
**Endereço:** SHSN Qd 100 Conj. G Casa 12 - Ceilândia Brasília - Distrito Federal CEP: 72.236-800  
**Contato:** (61) 9 9172-7820  
**E-mail:** valdecirvelez@hotmail.com  
**Nota:**

Na REUNIÃO TÉCNICA COM OS(A) REPRESENTANTES OFICIAIS DOS ESPAÇOS RELIGIOSOS AFRICANOS E AFROBRASILEIROS DO DF, no dia 14/11/2017, no CET/UNB - Campus Darcy Ribeiro - Brasília DF, a Liderança convidada não compareceu. Por isso, não há o Registro Fotográfico da Liderança.

#### Contexto Geográfico do Sítio



**Coordenadas Geográficas** 15° 49' 58.9" Latitude Sul 48° 06' 57.7" Longitude Oeste  
**Coordenadas UTM** E 808.932m (808,9Km) N 8.247.413m (8.247,4Km)  
**Data/Hora Coleta Referência Espacial:** 12/07/2017 11:31 horas

Código de Cadastro: **RA090031115**  
Ile Axe Omo Ode Iboalama



#### Cadastro do Terreiro

ID\_MTFP\_CB: RA090031115  
**Responsável / Nome Social:** Sr. Baba William / Tio William  
**Nação / Tradição:** Candomblé / Keto  
**Endereço:** SHSN Fazenda Santarem Trecho 3 - Ceilândia Brasília - Distrito Federal CEP: 72.236-800  
**Contato:** (61) 99596-2759  
**E-mail:** williamoxosso@hotmail.com  
**Nota:**

Na REUNIÃO TÉCNICA COM OS(A) REPRESENTANTES OFICIAIS DOS ESPAÇOS RELIGIOSOS AFRICANOS E AFROBRASILEIROS DO DF, no dia 14/11/2017, no CET/UNB - Campus Darcy Ribeiro - Brasília DF, a Liderança convidada não compareceu. Por isso, não há o Registro Fotográfico da Liderança.

#### Contexto Geográfico do Sítio



**Coordenadas Geográficas** 15° 50' 22.5" Latitude Sul 48° 03' 10.3" Longitude Oeste  
**Coordenadas UTM** E 804.123m (804,1Km) N 8.249.026m (8.249,0Km)  
**Data/Hora Coleta Referência Espacial:** 06/10/2017 09:39 horas

Fonte: Ficha Cadastral Federação de Umbanda e Candomblé do DF e Entorno, Brasília - DF, 2017 / Trabalho de Campo da Pesquisa do Mapeamento de Terreiros do DF - Cartografia Básica (MTDFCB), Brasília - DF, 2017. **Elaboração:** Equipe Básica do MTDFCB, CIGA-Projeto GEOAFRO E-mail: cartografia@unb.br, BsB-DF, 2017. **Parceria Institucional:** CIGA-UnB/Projeto GEOAFRO/FCP-MiNC./Finatéc.



# MAPEAMENTO DOS TERREIROS DO DISTRITO FEDERAL DO BRASIL

## 1A. ETAPA - CARTOGRAFIA BÁSICA




\*PESQUISA DO MAPEAMENTO DOS TERREIROS DO DISTRITO FEDERAL DO BRASIL - 1ª. ETAPA CARTOGRAFIA BÁSICA (MAPEAMENTO DOS POVOS E COMUNIDADES TRADICIONAIS DE MATRIZ AFRICANA / 1ª. ETAPA - CARTOGRAFIA DO DISTRITO FEDERAL)\*

### RA IX - CEILÂNDIA

Códigos de Cadastro:


**RA090032116**

O Terreiro na Região Administrativa (RA)




**RA090033117**

O Terreiro na Região Administrativa (RA)




**RA090034118**

O Terreiro na Região Administrativa (RA)



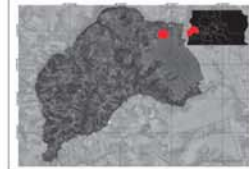
**RA090035119**

O Terreiro na Região Administrativa (RA)



**RA090036120**

O Terreiro na Região Administrativa (RA)



Código de Cadastro: **RA090032116**

**Centro EspiritaVovó Maria Conga**



**Cadastro do Terreiro**  
(ID\_MTDf\_CB) RA090032116

**Responsável / Nome Social:** Sra. Renata / Dandaci e Mãe Renata

**Nação / Tradição:** Umbanda / Angola

**Endereço:** Rua 12 Módulo 16, Casa 22 A, Cond. Privê - Ceilândia - Brasília - Distrito Federal - CEP: 71200-000

**Contato:** (61) 3372-4459 / 9 8498-1512

**E-mail:** renatamariano18@gmail.com

**Nota:**

NA REUNIÃO TÉCNICA COM OS(A) REPRESENTANTES OFICIAIS DOS ESPAÇOS RELIGIOSOS AFRICANOS E AFROBRASILEIROS DO DF, no dia 14/11/2017, no CET/UNB - Campus Darcy Ribeiro - Brasília DF, a Licença convocada não compareceu. Por isso, não há o Registro Fotográfico da Licença.

FOTO DO RESPONSÁVEL

**Contexto Geográfico do Sítio**



**Coordenadas Geográficas** 15° 46' 44.8" Latitude Sul  
48° 08' 18.5" Longitude Oeste

**Coordenadas UTM** E 806.597m (806,5Km)  
N 8.253.411m (8.253,4Km)

**Data/Hora Coleta Referência Espacial:** 10/10/2017, 10:09 horas

Código de Cadastro: **RA090033117**

**Terreiro do Vô Congo**



**Cadastro do Terreiro**  
(ID\_MTDf\_CB) RA090033117

**Responsável / Nome Social:** Sra. Maria Zenith Silva / Mãe Zenith de Oxum

**Nação / Tradição:** Umbanda

**Endereço:** SHSN Chácara 02, Cj. C. Lt 55 a 58 - Ceilândia Brasília - Distrito Federal. CEP: 72.236-800

**Contato:** (61) 3965-9688 / 99280-2104

**E-mail:** zenithmae@gmail.com

**Nota:**

NA REUNIÃO TÉCNICA COM OS(A) REPRESENTANTES OFICIAIS DOS ESPAÇOS RELIGIOSOS AFRICANOS E AFROBRASILEIROS DO DF, no dia 14/11/2017, no CET/UNB - Campus Darcy Ribeiro - Brasília DF, a Licença convocada não compareceu. Por isso, não há o Registro Fotográfico da Licença.

FOTO DO RESPONSÁVEL

**Contexto Geográfico do Sítio**



**Coordenadas Geográficas** 15° 48' 49.8" Latitude Sul  
48° 08' 47.8" Longitude Oeste

**Coordenadas UTM** E 805.684m (805,6Km)  
N 8.249.586m (8.249,5Km)

**Data/Hora Coleta Referência Espacial:** 06/10/2017, 11:03 horas

Código de Cadastro: **RA090034118**

**Ile Ase Ode Mare**



**Cadastro do Terreiro**  
(ID\_MTDf\_CB) RA090034118

**Responsável / Nome Social:** Sra. Vilma Helena de Oliveira Sobrinho/ Vilma ty Ode

**Nação / Tradição:** Candomblé / Ketu

**Endereço:** QNO 05, Conj. J, Casa 58 - Asa Sul - Brasília Distrito Federal. CEP: 72.251-010

**Contato:** (61) 3374-0331 / 9 9224-9905

**E-mail:** vilmahelenaoliveira@gmail.com

**Nota:**

NA REUNIÃO TÉCNICA COM OS(A) REPRESENTANTES OFICIAIS DOS ESPAÇOS RELIGIOSOS AFRICANOS E AFROBRASILEIROS DO DF, no dia 14/11/2017, no CET/UNB - Campus Darcy Ribeiro - Brasília DF, a Licença convocada não compareceu. Por isso, não há o Registro Fotográfico da Licença.

FOTO DO RESPONSÁVEL

**Contexto Geográfico do Sítio**



**Coordenadas Geográficas** 15° 47' 29.0" Latitude Sul  
48° 07' 23.1" Longitude Oeste

**Coordenadas UTM** E 808.657m (808,05Km)  
N 8.252.028m (8.252,02Km)

**Data/Hora Coleta Referência Espacial:** 05/10/2017, 14:55 horas

Código de Cadastro: **RA090035119**

**Ile Axé Yansã de Balé**



**Cadastro do Terreiro**  
(ID\_MTDf\_CB) RA090035119

**Responsável / Nome Social:** Sra. Mariuce / Mãe Mariuce de Oya

**Nação / Tradição:** Candomblé

**Endereço:** SHSN 128 A Conjunto H Ceilândia - Brasília - Distrito Federal. CEP: 72.236-000

**Contato:** (61) 9 9921-6843 / 9 9353-0153

**E-mail:** vilmahelenaoliveira@gmail.com

**Nota:**

NA REUNIÃO TÉCNICA COM OS(A) REPRESENTANTES OFICIAIS DOS ESPAÇOS RELIGIOSOS AFRICANOS E AFROBRASILEIROS DO DF, no dia 14/11/2017, no CET/UNB - Campus Darcy Ribeiro - Brasília DF, a Licença convocada não compareceu. Por isso, não há o Registro Fotográfico da Licença.

FOTO DO RESPONSÁVEL

**Contexto Geográfico do Sítio**



**Coordenadas Geográficas** 15° 49' 06.2" Latitude Sul  
48° 09' 30.3" Longitude Oeste

**Coordenadas UTM** E 804.406m (808,05Km)  
N 8.249.093m (8.252,02Km)

**Data/Hora Coleta Referência Espacial:** 06/10/2017, 10:11 horas

Código de Cadastro: **RA090036120**

**Centro Espirita Pai João da Mata Virgem e Caboclo Tupinambá**



**Cadastro do Terreiro**  
(ID\_MTDf\_CB) RA090036120

**Responsável / Nome Social:** Sra. Vilma Mendes de Oliveira / Madrinha Vilma

**Nação / Tradição:** Umbanda / Quimbanda

**Endereço:** Rua 1 Módulo 17 Casa 9 Cond Privê - Ceilândia Brasília - Distrito Federal. CEP: 72.000-000

**Contato:** (61) 9 8590-4255 / 3375-8431

**E-mail:**

**Nota:**

NA REUNIÃO TÉCNICA COM OS(A) REPRESENTANTES OFICIAIS DOS ESPAÇOS RELIGIOSOS AFRICANOS E AFROBRASILEIROS DO DF, no dia 14/11/2017, no CET/UNB - Campus Darcy Ribeiro - Brasília DF, a Licença convocada não compareceu. Por isso, não há o Registro Fotográfico da Licença.

FOTO DO RESPONSÁVEL

**Contexto Geográfico do Sítio**



**Coordenadas Geográficas** 15° 47' 03.0" Latitude Sul  
48° 08' 07.1" Longitude Oeste

**Coordenadas UTM** E 806.931m (806,93Km)  
N 8.252.892m (8.252,89Km)

**Data/Hora Coleta Referência Espacial:** 10/10/2017, 09:43 horas

Fonte: Ficha Cadastral Federação de Umbanda e Candomblé do DF e Entorno, Brasília - DF, 2017 / Trabalho de Campo da Pesquisa do Mapeamento de Terreiros do DF - Cartografia Básica (MTDFCB), Brasília - DF, 2017. Elaboração: Equipe Básica do MTDFCB, CIGA-Projeto GEOAFRO E-mail: cartografia@unb.br, BsB-DF, 2017. Parceria Institucional: CIGA-UNB/Projeto GEOAFRO/FCP-MiNC./Finatéc.



# MAPEAMENTO DOS TERREIROS DO DISTRITO FEDERAL DO BRASIL

## 1A. ETAPA - CARTOGRAFIA BÁSICA



\*PESQUISA DO MAPEAMENTO DOS TERREIROS DO DISTRITO FEDERAL DO BRASIL - 1ª. ETAPA CARTOGRAFIA BÁSICA (MAPEAMENTO DOS POVOS E COMUNIDADES TRADICIONAIS DE MATRIZ AFRICANA / 1ª. ETAPA - CARTOGRAFIA DO DISTRITO FEDERAL)\*

### RA IX - CEILÂNDIA

Códigos de Cadastro:


**RA090037121**

O Terreiro na Região Administrativa (RA)



**RA090038122**

O Terreiro na Região Administrativa (RA)



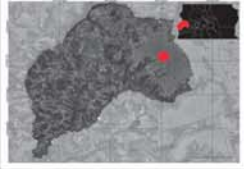
**RA090039123**

O Terreiro na Região Administrativa (RA)




**RA090040124**

O Terreiro na Região Administrativa (RA)



**RA090041125**

O Terreiro na Região Administrativa (RA)



Código de Cadastro: **RA090037121**  
**Abaluaí Oxum**



#### Cadastro do Terreiro

(ID\_MTFDF\_CB) RA090037121

**Responsável / Nome Social:** Sr. Valmir / Pai Valmir

**Nação / Tradição:** Umbanda

**Endereço:** Rua 11 Módulo 11 Casa 14 Condomínio Privé Ceilândia - Brasília - Distrito Federal.  
**CEP:** 72.200-000

**Contato:** (61) 3374-8545

**E-mail:**

**Nota:**

Não REUNIÃO TÉCNICA COM OS(A) REPRESENTANTES OFICIAIS DOS ESPAÇOS RELIGIOSOS AFRICANOS E AFROBRASILEIROS DO DF, no dia 14/11/2017, no CET/UNB - Campus Darcy Ribeiro - Brasília DF. a Liderança convidada não compareceu. Por isso, não há o Registro Fotográfico da Liderança.

FOTO DO RESPONSÁVEL

#### Contexto Geográfico do Sítio



**Coordenadas Geográficas** **Coordenadas UTM**  
15° 46' 48.8" Latitude Sul E 806.475m (806.47Km)  
48° 08' 23.2" Longitude Oeste N 8.253.326m (8.253.32Km)  
**Data/Hora Coleta Referência Espacial:** 10/10/2017 09:58 horas

Código de Cadastro: **RA090038122**

**Tenda Espirita Caboclo Boiadeira**



#### Cadastro do Terreiro

(ID\_MTFDF\_CB) RA090038122

**Responsável / Nome Social:** Sr. Adilson / Pai Adilson

**Nação / Tradição:** Umbanda / Candomblé / Angola / Moxicongo

**Endereço:** Rua 12 Módulo 11 Casa 22 A Condomínio Privé Ceilândia - Brasília Distrito Federal.  
**CEP:** 72.200-000

**Contato:** (61) 9 8587-5073 / 9 9190-3116

**E-mail:** vilmahelenaoliveira@gmail.com

**Nota:**

Não REUNIÃO TÉCNICA COM OS(A) REPRESENTANTES OFICIAIS DOS ESPAÇOS RELIGIOSOS AFRICANOS E AFROBRASILEIROS DO DF, no dia 14/11/2017, no CET/UNB - Campus Darcy Ribeiro - Brasília DF. a Liderança convidada não compareceu. Por isso, não há o Registro Fotográfico da Liderança.

FOTO DO RESPONSÁVEL

#### Contexto Geográfico do Sítio



**Coordenadas Geográficas** **Coordenadas UTM**  
15° 46' 45.9" Latitude Sul E 806.453m (806.45Km)  
48° 08' 23.6" Longitude Oeste N 8.253.379m (8.253.37Km)  
**Data/Hora Coleta Referência Espacial:** 10/10/2017 10:02 horas

Código de Cadastro: **RA090039123**

**Centro Espirita Vovô Cambina de Arunda e Mestre Zé Pilintra das Almas**



#### Cadastro do Terreiro

(ID\_MTFDF\_CB) RA090039123

**Responsável / Nome Social:** Sra. Indira Queiroz

**Nação / Tradição:** Umbanda

**Endereço:** QNM 21 Conj. J. 41 Ceilândia - Brasília Distrito Federal.  
**CEP:** 72.215-220

**Contato:** (61) 9 9921-6843 / 9 9353-0153

**E-mail:**

**Nota:**

Não REUNIÃO TÉCNICA COM OS(A) REPRESENTANTES OFICIAIS DOS ESPAÇOS RELIGIOSOS AFRICANOS E AFROBRASILEIROS DO DF, no dia 14/11/2017, no CET/UNB - Campus Darcy Ribeiro - Brasília DF. a Liderança convidada não compareceu. Por isso, não há o Registro Fotográfico da Liderança.

FOTO DO RESPONSÁVEL

#### Contexto Geográfico do Sítio



**Coordenadas Geográficas** **Coordenadas UTM**  
15° 49' 26.4" Latitude Sul E 811.103m (808.05Km)  
48° 05' 45.0" Longitude Oeste N 8.248.383m (8.252.02Km)  
**Data/Hora Coleta Referência Espacial:** 04/11/2017 14:05 horas

Código de Cadastro: **RA090040124**

**Centro Espirita Ogun Iara**



#### Cadastro do Terreiro

(ID\_MTFDF\_CB) RA090040124

**Responsável / Nome Social:** Sr. Francisco Paulo Martins da Silva

**Nação / Tradição:** Umbanda

**Endereço:** QNN 29, Área Especial F Ceilândia - Brasília Distrito Federal.  
**CEP:** 72.000-000

**Contato:** (61)

**E-mail:**

**Nota:**

Não REUNIÃO TÉCNICA COM OS(A) REPRESENTANTES OFICIAIS DOS ESPAÇOS RELIGIOSOS AFRICANOS E AFROBRASILEIROS DO DF, no dia 14/11/2017, no CET/UNB - Campus Darcy Ribeiro - Brasília DF. a Liderança convidada não compareceu. Por isso, não há o Registro Fotográfico da Liderança.

FOTO DO RESPONSÁVEL

#### Contexto Geográfico do Sítio



**Coordenadas Geográficas** **Coordenadas UTM**  
15° 49' 26.4" Latitude Sul E 808.150m (808.15Km)  
48° 07' 24.8" Longitude Oeste N 8.249.533m (8.249.53Km)  
**Data/Hora Coleta Referência Espacial:** 09/11/2017 10:21 horas

Código de Cadastro: **RA090041125**

**Centro Espirita Nossa Senhora Aparecida**



#### Cadastro do Terreiro

(ID\_MTFDF\_CB) RA090041125

**Responsável / Nome Social:** Sra. Josefina Pinto Barbosa / Josefina

**Nação / Tradição:** Umbanda

**Endereço:** QNP 34 Conj. H Casa 38b P Sul - Ceilândia Brasília - Distrito Federal.  
**CEP:** 72.236-408

**Contato:** (61) 9 9572-8585 / 3378-5083


**E-mail:**

**Nota:**

Não REUNIÃO TÉCNICA COM OS(A) REPRESENTANTES OFICIAIS DOS ESPAÇOS RELIGIOSOS AFRICANOS E AFROBRASILEIROS DO DF, no dia 14/11/2017, no CET/UNB - Campus Darcy Ribeiro - Brasília DF. a Liderança convidada não compareceu. Por isso, não há o Registro Fotográfico da Liderança.

FOTO DO RESPONSÁVEL

#### Contexto Geográfico do Sítio



**Coordenadas Geográficas** **Coordenadas UTM**  
15° 51' 00.9" Latitude Sul E 808.705m (808.70Km)  
48° 07' 01.6" Longitude Oeste N 8.245.505m (8.245.50Km)  
**Data/Hora Coleta Referência Espacial:** 23/11/2017 12:27 horas

Fonte: Ficha Cadastral Federação de Umbanda e Candomblé do DF e Entorno, Brasília - DF, 2017 / Trabalho de Campo da Pesquisa do Mapeamento de Terreiros do DF - Cartografia Básica (MTDFCB), Brasília - DF, 2017. **Elaboração:** Equipe Básica do MTDFCB, CIGA-Projeto GEOAFRO E-mail: cartografia@unb.br, BsB-DF, 2017. **Parceria Institucional:** CIGA-UnB/Projeto GEOAFRO/FCP-MINC./Finatéc.





# MAPEAMENTO DOS TERREIROS DO DISTRITO FEDERAL DO BRASIL

## 1A. ETAPA - CARTOGRAFIA BÁSICA



PESQUISA DO MAPEAMENTO DOS TERREIROS DO DISTRITO FEDERAL DO BRASIL - 1ª. ETAPA CARTOGRAFIA BÁSICA (MAPEAMENTO DOS POVOS E COMUNIDADES TRADICIONAIS DE MATRIZ AFRICANA / 1ª. ETAPA - CARTOGRAFIA DO DISTRITO FEDERAL)

### RA IX - CEILÂNDIA

Códigos de Cadastro:



RA090042126



### RA X - GUARÁ

Códigos de Cadastro:



RA100001128



RA010003130



Código de Cadastro: RA090042126

#### Tenda Umbandista Congregaç o Valor Divino (TUCAD)



#### Cadastro do Terreiro

(ID: MTDF\_CB; RA090042126)

Respons vel / Nome Social:

Sr. Thiago de Sousa Santos / Pai Thiago de Oxal 

Naç o / Tradiç o: Umbanda

Endereç o: SHSN Ch cara 101 B Lote 10350 P Norte

Ceil ndia - Bras lia

Distrito Federal. CEP: 72.243-100

Contato: (61) 9 9654-0065

E-mail: congregacodf@gmail.com

Nota:

N  REUNI O T CNICA COM OS(A) REPRESENTANTES OFICIAIS DOS ESPAÇOS RELIGIOSOS AFRICANOS E APROBRADORES DO DF, no dia 14/11/2017, no CETUNB - Campus Darcy Ribeiro - Bras lia DF. a Lideranç a convidada n o compareceu. Por isso, n o h  o Registro Fotogr fico da Lideranç a.

FOTO DO RESPONS VEL

#### Contexto Geogr fico do S tio



Coordenadas Geogr ficas: 15  50' 03.4" Latitude Sul, 48  09' 22.6" Longitude Oeste. Coordenadas UTM: E 804.612m (804.61Km), N 8.247.331m (8.247.33Km). Data/Hora Coleta Refer ncia Espacial: 18/12/2017 10:15 horas

C digo de Cadastro: RA090043127

#### Centro Esp rita Rei Tranca Rua da Encruzas Il  Axe de Oxal 



#### Cadastro do Terreiro

(ID: MTDF\_CB; RA090043127)

Respons vel / Nome Social:

Sr. Claudimiro Estanislau Soares / Pai Claudimiro

Naç o / Tradiç o: Umbanda / Candombl  / Ketu

Endereç o: SHSN Rua 17 Lt.03

Ceil ndia - Bras lia

Distrito Federal. CEP: 72.236-800

Contato: (61) 9 9643-0991 / 3377-0929

E-mail:

Nota:

N  REUNI O T CNICA COM OS(A) REPRESENTANTES OFICIAIS DOS ESPAÇOS RELIGIOSOS AFRICANOS E APROBRADORES DO DF, no dia 14/11/2017, no CETUNB - Campus Darcy Ribeiro - Bras lia DF. a Lideranç a convidada n o compareceu. Por isso, n o h  o Registro Fotogr fico da Lideranç a.

FOTO DO RESPONS VEL

#### Contexto Geogr fico do S tio



Coordenadas Geogr ficas: 15  50' 20.8" Latitude Sul, 48  08' 25.4" Longitude Oeste. Coordenadas UTM: E 806.308m (806.30Km), N 8.246.773m (8.246.77Km). Data/Hora Coleta Refer ncia Espacial: 18/12/2017 11:23 horas

C digo de Cadastro: RA100001128

#### Centro Esp rita Caboclo Serra Negra de Umbanda



#### Cadastro do Terreiro

(ID: MTDF\_CB; RA100001128)

Respons vel / Nome Social:

Sra. Terezinha Pereira Noronha/ M e Terezinha de Oxum

Naç o / Tradiç o: Umbanda

Endereç o: QE 40  rea Especial 6 Lote 2 - Guar 

Bras lia - Distrito Federal

CEP: 71.070-400

Contato: (61) 9 9862-9355/ 9 9815-3075

E-mail: ricardonoronha@yahoo.com.br

Nota:

N  REUNI O T CNICA COM OS(A) REPRESENTANTES OFICIAIS DOS ESPAÇOS RELIGIOSOS AFRICANOS E APROBRADORES DO DF, no dia 14/11/2017, no CETUNB - Campus Darcy Ribeiro - Bras lia DF. a Lideranç a convidada n o compareceu. Por isso, n o h  o Registro Fotogr fico da Lideranç a.

FOTO DO RESPONS VEL

#### Contexto Geogr fico do S tio



Coordenadas Geogr ficas: 15  50' 42.5" Latitude Sul, 47  58' 51.1" Longitude Oeste. Coordenadas UTM: E 180.740m (180.7Km), N 8.245.924m (8.245.9Km). Data/Hora Coleta Refer ncia Espacial: 24/08/2017 09:52 horas

C digo de Cadastro: RA100002129

#### Templo Espiritualista Umbandista   Tempo de Unir - TEUTU



#### Cadastro do Terreiro

(ID: MTDF\_CB; RA100002129)

Respons vel / Nome Social:

Naç o / Tradiç o: Umbanda

Endereç o: QE 40,  rea Especial 06, Lote 06 - Guar 

Bras lia - Bras lia

Distrito Federal. CEP: 71.070-406

Contato: (61)

E-mail:

Nota: \* (Informaç o n o disponibilizada)

N  REUNI O T CNICA COM OS(A) REPRESENTANTES OFICIAIS DOS ESPAÇOS RELIGIOSOS AFRICANOS E APROBRADORES DO DF, no dia 14/11/2017, no CETUNB - Campus Darcy Ribeiro - Bras lia DF. a Lideranç a convidada n o compareceu. Por isso, n o h  o Registro Fotogr fico da Lideranç a.

FOTO DO RESPONS VEL

#### Contexto Geogr fico do S tio



Coordenadas Geogr ficas: 15  50' 43.3" Latitude Sul, 47  58' 50.2" Longitude Oeste. Coordenadas UTM: E 180.735m (180.7Km), N 8.245.892m (8.245.8Km). Data/Hora Coleta Refer ncia Espacial: 24/10/2017 09:58 horas

C digo de Cadastro: RA100003130

#### Il  Omin As  Osagyan



#### Cadastro do Terreiro

(ID: MTDF\_CB; RA100003130)

Respons vel / Nome Social:

Sr. Juarez Marques da Silva / Pai Juarez T.Osal 

Naç o / Tradiç o: Candombl  / Ketu

Endereç o: Col nia Agr cola  guas Claras, Ch cara 11, Lote 04 - Guar 

Bras lia - Bras lia

Distrito Federal. CEP: 71.090-105

Contato: (61) 3381-4247 / 98185-6585

E-mail: guerra.ju@hotmail.com

Nota:

N  REUNI O T CNICA COM OS(A) REPRESENTANTES OFICIAIS DOS ESPAÇOS RELIGIOSOS AFRICANOS E APROBRADORES DO DF, no dia 14/11/2017, no CETUNB - Campus Darcy Ribeiro - Bras lia DF. a Lideranç a convidada n o compareceu. Por isso, n o h  o Registro Fotogr fico da Lideranç a.


FOTO DO RESPONS VEL

#### Contexto Geogr fico do S tio



Coordenadas Geogr ficas: 15  49' 18.4" Latitude Sul, 47  59' 40.8" Longitude Oeste. Coordenadas UTM: E 179.191m (179.1Km), N 8.248.492m (8.248.4Km). Data/Hora Coleta Refer ncia Espacial: 24/10/2017 10:14 horas

Fonte: Ficha Cadastral Federaç o de Umbanda e Candombl  do DF e Entorno, Bras lia - DF, 2017 / Trabalho de Campo da Pesquisa do Mapeamento de Terreiros do DF - Cartografia B sica (MTDFCB), Bras lia - DF, 2017. Elaboraç o: Equipe B sica do MTDFCB, CIGA-Projeto GEOAFRO E-mail: cartografia@unb.br, BSB-DF, 2017. Parceria Institucional: CIGA-UnB/Projeto GEOAFRO/FCP-MINC./Financ.



# MAPEAMENTO DOS TERREIROS DO DISTRITO FEDERAL DO BRASIL

## 1A. ETAPA - CARTOGRAFIA BÁSICA



\*PESQUISA DO MAPEAMENTO DOS TERREIROS DO DISTRITO FEDERAL DO BRASIL - 1ª. ETAPA CARTOGRAFIA BÁSICA (MAPEAMENTO DOS POVOS E COMUNIDADES TRADICIONAIS DE MATRIZ AFRICANA / 1ª. ETAPA - CARTOGRAFIA DO DISTRITO FEDERAL)\*

### RA X - GUARÁ

Códigos de Cadastro:

RA100004131

O Terreiro na Região Administrativa (RA)



RA100005132

O Terreiro na Região Administrativa (RA)



RA100006133

O Terreiro na Região Administrativa (RA)



### RA XI - CRUZEIRO

Códigos de Cadastro:

RA110001134



### RA XII - SAMAMBAIA

Códigos de Cadastro:

RA120001135



Código de Cadastro: **RA100004131**

**Ilê Asè Obaluwaiye Azanssun - CCAB**



**Cadastro do Terreiro**

(ID\_MTFD\_CB) RA100004131

**Responsável / Nome Social:** Sr. Ricardo N. de Araújo / Ricardo Ajibossu

**Nação / Tradição:** Candomblé / Jeje

**Endereço:** QE 28, Conjunto Q, Casa 22 - Guará - Brasília - Distrito Federal.

**CEP:** 71.060-172

**Contato:** (61) 9 8413-4613

**E-mail:** azanssun@gmail.com

**Nota:**

Não REUNIÃO TÉCNICA COM OS(A) REPRESENTANTES OFICIAIS DOS ESPAÇOS RELIGIOSOS AFIRMACÃO E APROVAÇÃO DOS DF, no dia 14/11/2017, no CET/UNB - Campus Darcy Ribeiro - Brasília DF. a Liderança convidada não compareceu. Por isso, não há o Registro Fotográfico da Liderança.

FOTO DO RESPONSÁVEL

**Contexto Geográfico do Sítio**



**Coordenadas Geográficas** 15° 50' 07.8" Latitude Sul 47° 56' 52.5" Longitude Oeste  
**Coordenadas UTM** E 180.650m (180,6Km) N 8.246.988m (8.246,9Km)  
**Data/Hora Coleta Referência Espacial:** 24/10/2017 13:14 horas

Código de Cadastro: **RA100005132**

**Centro Espírita Recanto do Pai Benedito**



**Cadastro do Terreiro**

(ID\_MTFD\_CB) RA100005132

**Responsável / Nome Social:** Sra. Neusa Maria da Silva Dias / Mãe Neusinha

**Nação / Tradição:** Umbanda

**Endereço:** Chácara Shamabala, Colônia Agrícola do IAPI - Guará - Brasília - DF

**CEP:** 71.730-045

**Contato:** (61) 3386-7413 / 98446-3057

**E-mail:**

**Nota:** \* Entrada próxima ao Núcleo Bandeirante.

Não REUNIÃO TÉCNICA COM OS(A) REPRESENTANTES OFICIAIS DOS ESPAÇOS RELIGIOSOS AFIRMACÃO E APROVAÇÃO DOS DF, no dia 14/11/2017, no CET/UNB - Campus Darcy Ribeiro - Brasília DF. a Liderança convidada não compareceu. Por isso, não há o Registro Fotográfico da Liderança.

FOTO DO RESPONSÁVEL

**Contexto Geográfico do Sítio**



**Coordenadas Geográficas** 15° 51' 47.7" Latitude Sul 47° 57' 42.6" Longitude Oeste  
**Coordenadas UTM** E 182.770m (182,7Km) N 8.243.946m (8.243,9Km)  
**Data/Hora Coleta Referência Espacial:** 24/10/2017 12:39 horas

Código de Cadastro: **RA100006133**

**Centro Espírita Caboclo Tupinambá**



**Cadastro do Terreiro**

(ID\_MTFD\_CB) RA100006133

**Responsável / Nome Social:** Sra. Vera Lúcia Nicolicht Luiz / Mãe Vera

**Nação / Tradição:** Umbanda

**Endereço:** QE 13, Conjunto G, Casa 07 - Guará - Brasília - Distrito Federal.

**CEP:** 71.050-070

**Contato:** (61) 3568-1221

**E-mail:**

**Nota:**

Não REUNIÃO TÉCNICA COM OS(A) REPRESENTANTES OFICIAIS DOS ESPAÇOS RELIGIOSOS AFIRMACÃO E APROVAÇÃO DOS DF, no dia 14/11/2017, no CET/UNB - Campus Darcy Ribeiro - Brasília DF. a Liderança convidada não compareceu. Por isso, não há o Registro Fotográfico da Liderança.

FOTO DO RESPONSÁVEL

**Contexto Geográfico do Sítio**



**Coordenadas Geográficas** 15° 49' 32.1" Latitude Sul 47° 58' 44.2" Longitude Oeste  
**Coordenadas UTM** E 180.880m (180,8Km) N 8.248.093m (8.248,0Km)  
**Data/Hora Coleta Referência Espacial:** 24/10/2017 13:23 horas

Código de Cadastro: **RA110001134**

**Portal de Oxalá**



**Cadastro do Terreiro**

(ID\_MTFD\_CB) RA110001134

**Responsável / Nome Social:** Sra. Janete Caetana Ferreira / Mãe Janete

**Nação / Tradição:** Umbanda

**Endereço:** SHS Quadra 1105, Bloco G Apto. 106, Cruzeiro Novo - Brasília - Distrito Federal

**CEP:** 70.658-157

**Contato:** (61)

**E-mail:** portaldeoxala@gmail.com

**Nota:**

Não REUNIÃO TÉCNICA COM OS(A) REPRESENTANTES OFICIAIS DOS ESPAÇOS RELIGIOSOS AFIRMACÃO E APROVAÇÃO DOS DF, no dia 14/11/2017, no CET/UNB - Campus Darcy Ribeiro - Brasília DF. a Liderança convidada não compareceu. Por isso, não há o Registro Fotográfico da Liderança.

FOTO DO RESPONSÁVEL

**Contexto Geográfico do Sítio**



**Coordenadas Geográficas** 15° 47' 48.3" Latitude Sul 48° 56' 14.8" Longitude Oeste  
**Coordenadas UTM** E 185.280m (185,28Km) N 8.251.350m (8.251,35Km)  
**Data/Hora Coleta Referência Espacial:** 17/09/2017 10:17 horas

Código de Cadastro: **RA120001135**

**Tenda Espírita Vovó Maria Conga**



**Cadastro do Terreiro**

(ID\_MTFD\_CB) RA120001135

**Responsável / Nome Social:** Dona Terezinha (Faleceu)

**Nação / Tradição:** Umbanda

**Endereço:** QR 120, Conj. 17, Casa 12 - Samambaia - Brasília - Distrito Federal.

**CEP:** 72.304-017

**Contato:** (61) 3358-9545 / 9 8431-3659

**E-mail:**

**Nota:**

Não REUNIÃO TÉCNICA COM OS(A) REPRESENTANTES OFICIAIS DOS ESPAÇOS RELIGIOSOS AFIRMACÃO E APROVAÇÃO DOS DF, no dia 14/11/2017, no CET/UNB - Campus Darcy Ribeiro - Brasília DF. a Liderança convidada foi representada pela Federação de Umbanda e Candomblé DF e Entorno. Por isso, não há o Registro Fotográfico da Liderança.

FOTO DO RESPONSÁVEL

**Contexto Geográfico do Sítio**



**Coordenadas Geográficas** 15° 52' 04.8" Latitude Sul 48° 03' 38.3" Longitude Oeste  
**Coordenadas UTM** E 814.811m (814,8Km) N 8.243.453m (8.243,4Km)  
**Data/Hora Coleta Referência Espacial:** 11/10/2017 14:01 horas

Fonte: Ficha Cadastral Federação de Umbanda e Candomblé do DF e Entorno, Brasília - DF, 2017 / Trabalho de Campo da Pesquisa do Mapeamento de Terreiros do DF - Cartografia Básica (MTDFCB), Brasília - DF, 2017. Elaboração: Equipe Básica do MTDFCB, CIGA-Projeto GEOAFRO E-mail: cartografia@unb.br, Bs8-DF, 2017. Parceria Institucional: CIGA-UnB/Projeto GEOAFRO/FCP-MInC./Finatéc.



# MAPEAMENTO DOS TERREIROS DO DISTRITO FEDERAL DO BRASIL

## 1A. ETAPA - CARTOGRAFIA BÁSICA



\*PESQUISA DO MAPEAMENTO DOS TERREIROS DO DISTRITO FEDERAL DO BRASIL - 1ª. ETAPA CARTOGRAFIA BÁSICA (MAPEAMENTO DOS POVOS E COMUNIDADES TRADICIONAIS DE MATRIZ AFRICANA / 1ª. ETAPA - CARTOGRAFIA DO DISTRITO FEDERAL)\*

### RA XII - SAMAMBAIA

Códigos de Cadastro:

RA120002136

RA120003137

RA120004138

RA120005139

RA120006140

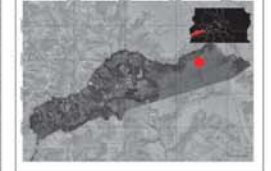
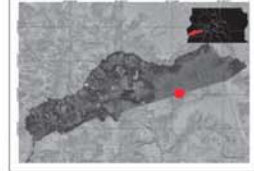
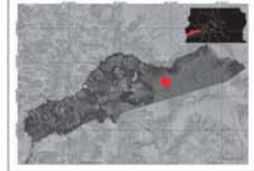
O Terreiro na Região Administrativa (RA)

O Terreiro na Região Administrativa (RA)

O Terreiro na Região Administrativa (RA)

O Terreiro na Região Administrativa (RA)

O Terreiro na Região Administrativa (RA)



Código de Cadastro: **RA120002136**

**Yle Axe Ode Omi Onira**



#### Cadastro do Terreiro

(ID\_MTFD\_CB) RA120002136

**Responsável / Nome Social:** Sr. Elton Castro Caraiabas / Pai Elton

**Nação / Tradição:** Candomblé / Jeje Marim

**Endereço:** QR 629, Chácara 06, Atrás do Conjunto 03

Samambaia Norte - Brasília

Distrito Federal, CEP: 72.335-000

**Contato:** (61) 3359-8526 / 9 8582-2917

**E-mail:** eltoncaraiabas@hotmail.com

**Nota:**

Na REUNÃO TÉCNICA COM OS/AS REPRESENTANTES OFICIAIS DOS ESPAÇOS RELIGIOSOS AFRIKANOS E AFROBRASILEIROS DO DF, no dia 14/11/2017, no CET/LANB - Campus Darcy Ribeiro - Brasília DF, a Loteria convocada foi representada pela Federação de Umbanda e Candomblé DF e Entorno. Por isso, não há o Registro Fotográfico de Loteria.

FOTO DO RESPONSÁVEL

#### Contexto Geográfico do Sítio



**Coordenadas Geográficas** 15° 53' 19.7" Latitude Sul  
48° 08' 57.0" Longitude Oeste

**Coordenadas UTM** E 805.880m (805,8Km)  
N 8.241.278m (8.241,2Km)

**Data/Hora Coleta Referência Espacial:** 11/10/2017 13:26 horas

Código de Cadastro: **RA120003137**

**Templo Espiritual da Rosa Branca**



#### Cadastro do Terreiro

(ID\_MTFD\_CB) RA120003137

**Responsável / Nome Social:** Sra. Cicera Severina de Sousa / Mãe Cicera

**Nação / Tradição:** Umbanda / Jurema

**Endereço:** QR 523, Conj. 3, Casa 08 - Samambaia

Brasília - Distrito Federal,

CEP: 72.317-103

**Contato:** (61) 3459-2820 / 8114-7671

**E-mail:** temploespiritualdarosabranca@gmail.com

**Nota:**

Na REUNÃO TÉCNICA COM OS/AS REPRESENTANTES OFICIAIS DOS ESPAÇOS RELIGIOSOS AFRIKANOS E AFROBRASILEIROS DO DF, no dia 14/11/2017, no CET/LANB - Campus Darcy Ribeiro - Brasília DF, a Loteria convocada foi representada pela Federação de Umbanda e Candomblé DF e Entorno. Por isso, não há o Registro Fotográfico de Loteria.

FOTO DO RESPONSÁVEL

#### Contexto Geográfico do Sítio



**Coordenadas Geográficas** 15° 53' 54.6" Latitude Sul  
48° 07' 08.2" Longitude Oeste

**Coordenadas UTM** E 808.515m (808,5Km)  
N 8.240.165m (8.240,1Km)

**Data/Hora Coleta Referência Espacial:** 03/10/2017 14:19 horas

Código de Cadastro: **RA120004138**

**Centro Espírita Xangô 7 Pedreiras**



#### Cadastro do Terreiro

(ID\_MTFD\_CB) RA120004138

**Responsável / Nome Social:** Sra. Eliane Maria de Araújo / Sr. Geraldo Santos Araújo

**Nação / Tradição:** Umbanda

**Endereço:** QR 417, Conj. 2, Casa 22 - Samambaia

Brasília - Distrito Federal

CEP: 72.323-102

**Contato:** (61) 3359-7664

**E-mail:**

**Nota:**

Na REUNÃO TÉCNICA COM OS/AS REPRESENTANTES OFICIAIS DOS ESPAÇOS RELIGIOSOS AFRIKANOS E AFROBRASILEIROS DO DF, no dia 14/11/2017, no CET/LANB - Campus Darcy Ribeiro - Brasília DF, a Loteria convocada foi representada pela Federação de Umbanda e Candomblé DF e Entorno. Por isso, não há o Registro Fotográfico de Loteria.

FOTO DO RESPONSÁVEL

#### Contexto Geográfico do Sítio



**Coordenadas Geográficas** 15° 52' 50.1" Latitude Sul  
48° 07' 03.9" Longitude Oeste

**Coordenadas UTM** E 808.669m (808,6Km)  
N 8.242.152m (8.242,1Km)

**Data/Hora Coleta Referência Espacial:** 06/10/2017 14:51 horas

Código de Cadastro: **RA120005139**

**Sociedade Beneficente Afro-Brasileiro Egbé Omoim Ase Oya**



#### Cadastro do Terreiro

(ID\_MTFD\_CB) RA120005139

**Responsável / Nome Social:** Maria Zélia Nunes Gomes / Milton Thales Nunes Gomes

**Nação / Tradição:** Candomblé

**Endereço:** QR 513, Conj. 11, Casa 14 Samambaia - Brasília

Distrito Federal,

CEP: 72.315-011

**Contato:** (61) 359-8531 / 9604-3671

**E-mail:**

**Nota:**

Na REUNÃO TÉCNICA COM OS/AS REPRESENTANTES OFICIAIS DOS ESPAÇOS RELIGIOSOS AFRIKANOS E AFROBRASILEIROS DO DF, no dia 14/11/2017, no CET/LANB - Campus Darcy Ribeiro - Brasília DF, a Loteria convocada foi representada pela Federação de Umbanda e Candomblé DF e Entorno. Por isso, não há o Registro Fotográfico de Loteria.

FOTO DO RESPONSÁVEL

#### Contexto Geográfico do Sítio



**Coordenadas Geográficas** 15° 53' 41.0" Latitude Sul  
48° 06' 17.2" Longitude Oeste

**Coordenadas UTM** E 810.045m (810,7Km)  
N 8.240.556m (8.253,8Km)

**Data/Hora Coleta Referência Espacial:** 12/07/2017 11:31 horas

Código de Cadastro: **RA120006140**

**Centro Espírita Santa Bárbara**



#### Cadastro do Terreiro

(ID\_MTFD\_CB) RA120006140

**Responsável / Nome Social:** \*

**Nação / Tradição:** Umbanda

**Endereço:** QN 402, Conj. B, Comércio Casa 1, Samambaia

Norte - Brasília Distrito Federal

CEP: 72.318-502

**Contato:** \*

**E-mail:**

**Nota:** \*(Informação não disponibilizada)

Na REUNÃO TÉCNICA COM OS/AS REPRESENTANTES OFICIAIS DOS ESPAÇOS RELIGIOSOS AFRIKANOS E AFROBRASILEIROS DO DF, no dia 14/11/2017, no CET/LANB - Campus Darcy Ribeiro - Brasília DF, a Loteria convocada foi representada pela Federação de Umbanda e Candomblé DF e Entorno. Por isso, não há o Registro Fotográfico de Loteria.

FOTO DO RESPONSÁVEL

#### Contexto Geográfico do Sítio



**Coordenadas Geográficas** 15° 51' 49.9" Latitude Sul  
48° 05' 18.5" Longitude Oeste

**Coordenadas UTM** E 811.839m (811,7Km)  
N 8.243.985m (8.253,8Km)

**Data/Hora Coleta Referência Espacial:** 04/10/2017 10:21 horas

Fonte: Ficha Cadastral Federação de Umbanda e Candomblé do DF e Entorno, Brasília - DF, 2017 / Trabalho de Campo da Pesquisa do Mapeamento de Terreiros do DF - Cartografia Básica (MTDFCB), Brasília - DF, 2017. **Elaboração:** Equipe Básica do MTDFCB, CIGA-Projeto GEOAFRO E-mail: cartografia@unb.br, BsB-DF, 2017. **Parceria Institucional:** CIGA-UnB/Projeto GEOAFRO/FCP-MiNC.Financ.



# MAPEAMENTO DOS TERREIROS DO DISTRITO FEDERAL DO BRASIL

## 1A. ETAPA - CARTOGRAFIA BÁSICA



\* PESQUISA DO MAPEAMENTO DOS TERREIROS DO DISTRITO FEDERAL DO BRASIL - 1ª. ETAPA CARTOGRAFIA BÁSICA (MAPEAMENTO DOS POVOS E COMUNIDADES TRADICIONAIS DE MATRIZ AFRICANA / 1ª. ETAPA - CARTOGRAFIA DO DISTRITO FEDERAL)

### RA XII - SAMAMBAIA

Códigos de Cadastro:

RA120007141

RA120008142

RA120009143

RA120010144

RA120011145

O Terreiro na Região Administrativa (RA)

O Terreiro na Região Administrativa (RA)

O Terreiro na Região Administrativa (RA)

O Terreiro na Região Administrativa (RA)

O Terreiro na Região Administrativa (RA)



Código de Cadastro: **RA120007141**

**Ile Alaaketu Àṣè Òiyà Funinikà - ASSOIYA**



#### Cadastro do Terreiro

(ID\_MTFD\_CB) RA120007141

**Responsável / Nome Social:**

Sr. Milton Thales Nunes Gomes /

Baba Milton Ti Oiya

**Nação / Tradição:**

Candomblé / Ketu

**Endereço:** QR 406, Conj. 22

Casa 06 - Samambaia Norte

Brasília - Distrito Federal.

**CEP:** 72.318-224

**Contato:** (61) 9842-8633 / 8603-6955 / 98299-5940

**E-mail:** miltontg@hotmail.com

**Nota:** assoiya.oiya.df@hotmail.com

Na REUNIÃO TÉCNICA COM OS(A) REPRESENTANTES OFICIAIS DOS ESPAÇOS RELIGIOSOS AFRICANOS E AFROBRASILEIROS DO DF, no dia 14/11/2017, no CET/UNB - Campus Darcy Ribeiro - Brasília DF a Liderança convidada não compareceu. Por isso, não há o Registro Fotográfico da Liderança.

FOTO DO RESPONSÁVEL

#### Contexto Geográfico do Sítio



**Coordenadas Geográficas** 15° 51' 42.4" Latitude Sul  
48° 05' 08.6" Longitude Oeste

**Coordenadas UTM** E 812.124m (812,1Km)  
N 8.244.183m (8.244,1Km)

**Data/Hora Coleta Referência Espacial:** 12/07/2017 11:31 horas

Código de Cadastro: **RA120008142**

**Kwe Oya Sogy**



#### Cadastro do Terreiro

(ID\_MTFD\_CB) RA120008142

**Responsável / Nome Social:**

Sra. Francysly da Conceição

Leite / Mãe Francys de Oya.

**Nação / Tradição:**

Candomblé / Jeje

**Endereço:** QR 518, Conj. 1,

Casa 19 Samambaia - Brasília

Distrito Federal.

**CEP:** 72.314-401

**Contato:** (61) 3358-9390 / 99560-1695

**E-mail:** francys.g7.gaspar@gmail.com

**Nota:**

Na REUNIÃO TÉCNICA COM OS(A) REPRESENTANTES OFICIAIS DOS ESPAÇOS RELIGIOSOS AFRICANOS E AFROBRASILEIROS DO DF, no dia 14/11/2017, no CET/UNB - Campus Darcy Ribeiro - Brasília DF a Liderança convidada não compareceu. Por isso, não há o Registro Fotográfico da Liderança.

FOTO DO RESPONSÁVEL

#### Contexto Geográfico do Sítio



**Coordenadas Geográficas** 15° 52' 40.7" Latitude Sul  
48° 03' 43.7" Longitude Oeste

**Coordenadas UTM** E 814.628m (814,6Km)  
N 8.242.346m (8.242,3Km)

**Data/Hora Coleta Referência Espacial:** 04/10/2017 09:11 horas

Código de Cadastro: **RA120009143**

**Ilê Ase Omi Dandarewa**



#### Cadastro do Terreiro

(ID\_MTFD\_CB) RA120009143

**Responsável / Nome Social:**

Sr. Evaldo Barbosa de Sousa /

Babá Evaldo.

**Nação / Tradição:**

Candomblé / Ase Osumare

**Endereço:** QR 521, Conj. 04,

Casa 04 - Samambaia - Brasília

Distrito Federal.

**CEP:** 70.000-00

**Contato:** (61) 98215-0109

**E-mail:** evaldo25@gmail

**Nota:**

Na REUNIÃO TÉCNICA COM OS(A) REPRESENTANTES OFICIAIS DOS ESPAÇOS RELIGIOSOS AFRICANOS E AFROBRASILEIROS DO DF, no dia 14/11/2017, no CET/UNB - Campus Darcy Ribeiro - Brasília DF a Liderança convidada não compareceu. Por isso, não há o Registro Fotográfico da Liderança.

FOTO DO RESPONSÁVEL

#### Contexto Geográfico do Sítio



**Coordenadas Geográficas** 15° 53' 48.5" Latitude Sul  
48° 06' 57.3" Longitude Oeste

**Coordenadas UTM** E 808.837m (808,8Km)  
N 8.240.255m (8.240,2Km)

**Data/Hora Coleta Referência Espacial:** 03/10/2017 14:23 horas

Código de Cadastro: **RA120010144**

**Ebati Niti Oluwa Alaiye**



#### Cadastro do Terreiro

(ID\_MTFD\_CB) RA120010144

**Responsável / Nome Social:**

Sr. Alexandre Silveira de Souza /

Alexandre de Oxalá.

**Nação / Tradição:** Candomblé /

Orummiã Ifá / Ketu

**Endereço:** QR 108, Conj. 07,

Casa 13 - Samambaia - Brasília

Distrito Federal.

**CEP:** 72.302-207

**Contato:** (61) 3263-9364 / 99350-4909

**E-mail:** alexsilveirabsb@gmail.com

**Nota:**

Na REUNIÃO TÉCNICA COM OS(A) REPRESENTANTES OFICIAIS DOS ESPAÇOS RELIGIOSOS AFRICANOS E AFROBRASILEIROS DO DF, no dia 14/11/2017, no CET/UNB - Campus Darcy Ribeiro - Brasília DF a Liderança convidada não compareceu. Por isso, não há o Registro Fotográfico da Liderança.

FOTO DO RESPONSÁVEL

#### Contexto Geográfico do Sítio



**Coordenadas Geográficas** 15° 52' 14.6" Latitude Sul  
48° 04' 34.0" Longitude Oeste

**Coordenadas UTM** E 813.145m (813,1Km)  
N 8.243.181m (8.243,1Km)

**Data/Hora Coleta Referência Espacial:** 04/10/2017 09:41 horas

Código de Cadastro: **RA120011145**

**Casa de Jurema Mestre Zé Pilitra**



#### Cadastro do Terreiro

(ID\_MTFD\_CB) RA120011145

**Responsável / Nome Social:**

Sra. Michelle de Moraes Haddad

dos Santos / Juremeira Michelle

**Nação / Tradição:**

Umbanda / Jurema

**Endereço:** QR 314, Conj.02,

Casa 17 Samambaia - Brasília

Distrito Federal.

**CEP:** 72.308-302

**Contato:** (61) 3297-4252 / 98644-9058

**E-mail:** michellehaddad@gmail.com

**Nota:**

Na REUNIÃO TÉCNICA COM OS(A) REPRESENTANTES OFICIAIS DOS ESPAÇOS RELIGIOSOS AFRICANOS E AFROBRASILEIROS DO DF, no dia 14/11/2017, no CET/UNB - Campus Darcy Ribeiro - Brasília DF a Liderança convidada não compareceu. Por isso, não há o Registro Fotográfico da Liderança.

FOTO DO RESPONSÁVEL

#### Contexto Geográfico do Sítio



**Coordenadas Geográficas** 15° 52' 24.3" Latitude Sul  
48° 04' 02.0" Longitude Oeste

**Coordenadas UTM** E 814.098m (814,0Km)  
N 8.242.869m (8.242,8Km)

**Data/Hora Coleta Referência Espacial:** 11/10/2017 14:08 horas

Fonte: Ficha Cadastral Federação de Umbanda e Candomblé do DF e Entorno, Brasília - DF, 2017 / Trabalho de Campo da Pesquisa do Mapeamento de Terreiros do DF - Cartografia Básica (MTDFCB), Brasília - DF, 2017. **Elaboração:** Equipe Básica do MTDFCB, CIGA-Projeto GEOAFRO E-mail: cartografia@unb.br, BsB-DF, 2017. **Parceria Institucional:** CIGA-UnB/Projeto GEOAFRO/FCP-MiNC./Finatéc.



# MAPEAMENTO DOS TERREIROS DO DISTRITO FEDERAL DO BRASIL

## 1A. ETAPA - CARTOGRAFIA BÁSICA



\*PESQUISA DO MAPEAMENTO DOS TERREIROS DO DISTRITO FEDERAL DO BRASIL - 1ª. ETAPA CARTOGRAFIA BÁSICA (MAPEAMENTO DOS POVOS E COMUNIDADES TRADICIONAIS DE MATRIZ AFRICANA / 1ª. ETAPA - CARTOGRAFIA DO DISTRITO FEDERAL)\*

### RA XII - SAMAMBAIA

Códigos de Cadastro:

**RA120012146**

O Terreiro na Região Administrativa (RA)



**RA120013147**

O Terreiro na Região Administrativa (RA)




### RA XIII - SANTA MARIA

Códigos de Cadastro:


**RA130001148**

O Terreiro na Região Administrativa (RA)



**RA130002149**

O Terreiro na Região Administrativa (RA)



**RA130003150**

O Terreiro na Região Administrativa (RA)



Código de Cadastro: **RA120012146**  
**Kwe Oya Ya Bum Yame**



#### Cadastro do Terreiro

(ID\_MTFD\_CB) RA120012146

**Responsável / Nome Social:** Sr. Anívio

**Nação / Tradição:** Candomblé

**Endereço:** Qr 419, Conj. 6, Casa 11 - Samambaia - Brasília - Distrito Federal. CEP: 70.000-000

**Contato:** (61) 9 8173-3950  
**E-mail:** jolivdf@hotmail.com

**Nota:**

Nu REUNIÃO TÉCNICA COM OS(A) REPRESENTANTES OFICIAIS DOS ESPAÇOS RELIGIOSOS AFRICANOS E AFROBRASILEIROS DO DF no dia 14/11/2017, no CET/UNB - Campus Darcy Ribeiro - Asa Norte - Brasília DF, a Liderança convidada não compareceu. Dessa forma, não há o Registro Fotográfico do(a) Representante do Terreiro.

FOTO DO RESPONSÁVEL

#### Contexto Geográfico do Sítio



**Coordenadas Geográficas** 15° 52' 53.7" Latitude Sul  
48° 07' 13.9" Longitude Oeste

**Coordenadas UTM** E 808.369m (813,5Km)  
N 8.242.043m (8.244,3Km)

**Data/Hora Coleta Referência Espacial:** 03/10/2017 09:48 horas

Código de Cadastro: **RA120013147**

**Tenda Espírita Caboclo 7 - Montanha**



#### Cadastro do Terreiro

(ID\_MTFD\_CB) RA120013147

**Responsável / Nome Social:** Sra. Cássia Silva das Neves/ Sr. Luis Antônio das Neves/Sra. Jurema Leite

**Nação / Tradição:** Umbanda/ Angola

**Endereço:** QN 309, Conj. 1, Lt 1 - Samambaia - Brasília - Distrito Federal. CEP: 72.125-610

**Contato:** (61) 9 8160-7205  
**E-mail:** jolivdf@hotmail.com

**Nota:**

Nu REUNIÃO TÉCNICA COM OS(A) REPRESENTANTES OFICIAIS DOS ESPAÇOS RELIGIOSOS AFRICANOS E AFROBRASILEIROS DO DF no dia 14/11/2017, no CET/UNB - Campus Darcy Ribeiro - Asa Norte - Brasília DF, a Liderança convidada não compareceu. Dessa forma, não há o Registro Fotográfico do(a) Representante do Terreiro.

FOTO DO RESPONSÁVEL

#### Contexto Geográfico do Sítio



**Coordenadas Geográficas** 15° 53' 12.1" Latitude Sul  
48° 06' 04.0" Longitude Oeste

**Coordenadas UTM** E 810.444m (813,5Km)  
N 8.241.446m (8.244,3Km)

**Data/Hora Coleta Referência Espacial:** 07/12/2017 13:44 horas

Código de Cadastro: **RA130001148**

**Casa de Unzila**



#### Cadastro do Terreiro

(ID\_MTFD\_CB) RA130001148

**Responsável / Nome Social:** Sra. Fabrícia Damiano Conceição Mello / Mestre Zé Pilintra

**Nação / Tradição:** Candomblé / Angola

**Endereço:** QR 301, Con. H, Casa 17 Santa Maria - Brasília - Distrito Federal. CEP: 72.501-508

**Contato:** (61) 9 9114-3686 / 9 9259-2332  
**E-mail:** jolivdf@hotmail.com

**Nota:**

Nu REUNIÃO TÉCNICA COM OS(A) REPRESENTANTES OFICIAIS DOS ESPAÇOS RELIGIOSOS AFRICANOS E AFROBRASILEIROS DO DF no dia 14/11/2017, no CET/UNB - Campus Darcy Ribeiro - Brasília DF, a Liderança convidada foi representada pela Federação de Umbanda e Candomblé DF e Entorno. Por isso, não há o Registro Fotográfico da Liderança.

FOTO DO RESPONSÁVEL

#### Contexto Geográfico do Sítio



**Coordenadas Geográficas** 16° 02' 32.2" Latitude Sul  
48° 01' 47.6" Longitude Oeste

**Coordenadas UTM** E 817.831m (813,7Km)  
N 8.224.109m (8.253,9Km)

**Data/Hora Coleta Referência Espacial:** 07/12/2017 13:44 horas

Código de Cadastro: **RA130002149**

**Centro Espírita Vovó Rita do Cruzeiro das Almas**



#### Cadastro do Terreiro

(ID\_MTFD\_CB) RA130002149

**Responsável / Nome Social:** Sra. Violeta Rezende Dutra

**Nação / Tradição:** Umbanda

**Endereço:** QR 310, Conj. O, Casa 12 - Santa Maria - Brasília - Distrito Federal. CEP: 72.510-515

**Contato:** (61) 3393-2451 / 9844-4934  
**E-mail:** jolivdf@hotmail.com

**Nota:**

Nu REUNIÃO TÉCNICA COM OS(A) REPRESENTANTES OFICIAIS DOS ESPAÇOS RELIGIOSOS AFRICANOS E AFROBRASILEIROS DO DF no dia 14/11/2017, no CET/UNB - Campus Darcy Ribeiro - Brasília DF, a Liderança convidada foi representada pela Federação de Umbanda e Candomblé DF e Entorno. Por isso, não há o Registro Fotográfico da Liderança.

FOTO DO RESPONSÁVEL

#### Contexto Geográfico do Sítio



**Coordenadas Geográficas** 16° 01' 19.5" Latitude Sul  
48° 01' 02.8" Longitude Oeste

**Coordenadas UTM** E 819.197m (819,2Km)  
N 8.226.326m (8.253,9Km)

**Data/Hora Coleta Referência Espacial:** 12/11/2017 11:52 horas

Código de Cadastro: **RA130003150**

**Cantinho dos Preto Velho, Paz, Amor, Caridade na Luz de Oxalá**



#### Cadastro do Terreiro

(ID\_MTFD\_CB) RA130003150

**Responsável / Nome Social:** Sra. Mariana da Silva Santos

**Nação / Tradição:** Umbanda

**Endereço:** QR 207, Conj. K, Casa 15 Santa Maria - Brasília - Distrito Federal. CEP: 72.507-411

**Contato:** (61) 3393-9028  
**E-mail:** jolivdf@hotmail.com

**Nota:**

Nu REUNIÃO TÉCNICA COM OS(A) REPRESENTANTES OFICIAIS DOS ESPAÇOS RELIGIOSOS AFRICANOS E AFROBRASILEIROS DO DF no dia 14/11/2017, no CET/UNB - Campus Darcy Ribeiro - Brasília DF, a Liderança convidada foi representada pela Federação de Umbanda e Candomblé DF e Entorno. Por isso, não há o Registro Fotográfico da Liderança.

FOTO DO RESPONSÁVEL

#### Contexto Geográfico do Sítio



**Coordenadas Geográficas** 16° 01' 32.9" Latitude Sul  
48° 01' 34.1" Longitude Oeste

**Coordenadas UTM** E 818.253m (818,2Km)  
N 8.225.926m (8.225,9Km)

**Data/Hora Coleta Referência Espacial:** 12/11/2017 09:17 horas

Fonte: Ficha Cadastral Federação de Umbanda e Candomblé do DF e Entorno, Brasília - DF, 2017 / Trabalho de Campo da Pesquisa do Mapeamento de Terreiros do DF - Cartografia Básica (MTDFCB), Brasília - DF, 2017. **Elaboração:** Equipe Básica do MTDFCB, CIGA-Projeto GEOAFRO E-mail: cartografia@unb.br, BsB-DF, 2017. **Parceria Institucional:** CIGA-UNB/Projeto GEOAFRO/FCP-MiNC./Finatéc.



# MAPEAMENTO DOS TERREIROS DO DISTRITO FEDERAL DO BRASIL

## 1A. ETAPA - CARTOGRAFIA BÁSICA



\* PESQUISA DO MAPEAMENTO DOS TERREIROS DO DISTRITO FEDERAL DO BRASIL - 1ª. ETAPA CARTOGRAFIA BÁSICA (MAPEAMENTO DOS POVOS E COMUNIDADES TRADICIONAIS DE MATRIZ AFRICANA / 1ª. ETAPA - CARTOGRAFIA DO DISTRITO FEDERAL)

### RA XIII - SANTA MARIA

Códigos de Cadastro:

RA1300040151

RA130005152

RA130006153

RA130007154

RA130008155



O Terreiro na Região Administrativa (RA)

O Terreiro na Região Administrativa (RA)

O Terreiro na Região Administrativa (RA)

O Terreiro na Região Administrativa (RA)

O Terreiro na Região Administrativa (RA)



Código de Cadastro: **RA130004151**

**Centro Espirita Caboclo Gira Mundo**



**Cadastro do Terreiro**

(ID\_MTDf\_CB) RA130004151

**Responsável / Nome Social:**  
Sra. Raimunda Francisca da Costa

**Nação / Tradição:** Umbanda

**Endereço:** QR 201 Conjunto D Casa 27 - Santa Maria Brasília - Distrito Federal. CEP: 72.501-404

**Contato:** (61) 3393-0292 / 3012-0032

**E-mail:**

**Nota:**

NA REUNIÃO TÉCNICA COM OS(A) REPRESENTANTES OFICIAIS DOS ESPAÇOS RELIGIOSOS AFIRICANOS E AFIRICANIZADOS DO DF em 04/10/2017, no CETANB, Campus Darcy Ribeiro - Brasília DF, a Licença concedida foi representada pela Federação de Umbanda e Candomblé DF e Entorno. Por isso, não há o Registro Fotográfico de Liberação.

FOTO DO RESPONSÁVEL

**Contexto Geográfico do Sítio**



**Coordenadas Geográficas** 16° 02' 31.1" Latitude Sul  
48° 01' 57.7" Longitude Oeste

**Coordenadas UTM** E 817.529m (201,7Km)  
N 8.224.152m (8.253,8Km)

**Data/Hora Coleta Referência Espacial:** 07/11/2017 10:29 horas

Código de Cadastro: **RA130005152**



**Cadastro do Terreiro**

(ID\_MTDf\_CB) RA130005152

**Responsável / Nome Social:**  
Sra. Maria Helena dos Santos Batista

**Nação / Tradição:** Umbanda

**Endereço:** QR 301 Conjunto D Casa 15 - Santa Maria Brasília - Distrito Federal. CEP: 72.501-504

**Contato:** (61) 3393-3269 / 9230-7388

**E-mail:**

**Nota:** \* (Informação não disponibilizada)

NA REUNIÃO TÉCNICA COM OS(A) REPRESENTANTES OFICIAIS DOS ESPAÇOS RELIGIOSOS AFIRICANOS E AFIRICANIZADOS DO DF em 04/10/2017, no CETANB, Campus Darcy Ribeiro - Brasília DF, a Licença concedida foi representada pela Federação de Umbanda e Candomblé DF e Entorno. Por isso, não há o Registro Fotográfico de Liberação.

FOTO DO RESPONSÁVEL

**Contexto Geográfico do Sítio**



**Coordenadas Geográficas** 16° 02' 08.5" Latitude Sul  
48° 01' 44.7" Longitude Oeste

**Coordenadas UTM** E 817.917m (817,9Km)  
N 8.224.102m (8.224,1Km)

**Data/Hora Coleta Referência Espacial:** 12/07/2017 11:31 horas

Código de Cadastro: **RA130006153**

**Centro Espirita Gentil Guerreiro Ilê Axé Ogum Toperinan e Oya Togum**



**Cadastro do Terreiro**

(ID\_MTDf\_CB) RA130006153

**Responsável / Nome Social:**  
Sra. Marinalva Venozina dos Santos Moreira/ Marinalva

**Nação / Tradição:** Umbanda

**Endereço:** Quadra CL 410 Bloco F Área Especial Santa Maria Sul - Brasília Distrito Federal. CEP: 72.510-246

**Contato:** (61) 3393-8679 / 98111-1066 / 9996-3097 / 98411-1066

**E-mail:**

**Nota:**

NA REUNIÃO TÉCNICA COM OS(A) REPRESENTANTES OFICIAIS DOS ESPAÇOS RELIGIOSOS AFIRICANOS E AFIRICANIZADOS DO DF em 04/10/2017, no CETANB, Campus Darcy Ribeiro - Brasília DF, a Licença concedida foi representada pela Federação de Umbanda e Candomblé DF e Entorno. Por isso, não há o Registro Fotográfico de Liberação.

FOTO DO RESPONSÁVEL

**Contexto Geográfico do Sítio**



**Coordenadas Geográficas** 16° 01' 24.3" Latitude Sul  
48° 00' 58.0" Longitude Oeste

**Coordenadas UTM** E 819.398m (819,3Km)  
N 8.226.174m (8.226,1Km)

**Data/Hora Coleta Referência Espacial:** 20/11/2017 08:55 horas

Código de Cadastro: **RA130007154**

**Baquicho de Matamba**



**Cadastro do Terreiro**

(ID\_MTDf\_CB) RA130007154

**Responsável / Nome Social:**  
Sra. Tânia Maria Carneiro Parente / Tânia de Matamba

**Nação / Tradição:** Umbanda / Candomblé / Angola

**Endereço:** S.H. Ribeirão 3ª Etapa Porto Rico Quadra 19 Conjunto B, 52 - Santa Maria Brasília - Distrito Federal. CEP: 72.550-061

**Contato:** (61) 3392-7769 / 9 9138-7107

**E-mail:**

**Nota:**

NA REUNIÃO TÉCNICA COM OS(A) REPRESENTANTES OFICIAIS DOS ESPAÇOS RELIGIOSOS AFIRICANOS E AFIRICANIZADOS DO DF em 04/10/2017, no CETANB, Campus Darcy Ribeiro - Brasília DF, a Licença concedida foi representada pela Federação de Umbanda e Candomblé DF e Entorno. Por isso, não há o Registro Fotográfico de Liberação.

FOTO DO RESPONSÁVEL

**Contexto Geográfico do Sítio**



**Coordenadas Geográficas** 16° 02' 15.4" Latitude Sul  
48° 01' 08.1" Longitude Oeste

**Coordenadas UTM** E 819.398m (819,3Km)  
N 8.226.174m (8.226,1Km)

**Data/Hora Coleta Referência Espacial:** 09/11/2017 09:46 horas

Código de Cadastro: **RA130008155**

**Centro Espirita Vovó Cambina de Angola e Caboclo Sultão Vigia**



**Cadastro do Terreiro**

(ID\_MTDf\_CB) RA130008155

**Responsável / Nome Social:**  
Sra. Maria José de Arruda Silva

**Nação / Tradição:** Umbanda / Candomblé

**Endereço:** Quadra 302, Conjunto C, Casa 29 Santa Maria - Brasília Distrito Federal. CEP: 72.502-233

**Contato:** (61) 3392-3727 / 9228-1790

**E-mail:**

**Nota:**

NA REUNIÃO TÉCNICA COM OS(A) REPRESENTANTES OFICIAIS DOS ESPAÇOS RELIGIOSOS AFIRICANOS E AFIRICANIZADOS DO DF em 04/10/2017, no CETANB, Campus Darcy Ribeiro - Brasília DF, a Licença concedida foi representada pela Federação de Umbanda e Candomblé DF e Entorno. Por isso, não há o Registro Fotográfico de Liberação.

FOTO DO RESPONSÁVEL

**Contexto Geográfico do Sítio**



**Coordenadas Geográficas** 16° 02' 27.7" Latitude Sul  
48° 01' 42.4" Longitude Oeste

**Coordenadas UTM** E 817.987m (817,9Km)  
N 8.224.252m (8.224,2Km)

**Data/Hora Coleta Referência Espacial:** 12/11/2017 13:22 horas

Fonte: Ficha Cadastral Federação de Umbanda e Candomblé do DF e Entorno, Brasília - DF, 2017 / Trabalho de Campo da Pesquisa do Mapeamento de Terreiros do DF - Cartografia Básica (MTDFCB), Brasília - DF, 2017. **Elaboração:** Equipe Básica do MTDFCB, CIGA-Projeto GEOAFRO E-mail: cartografia@unb.br, BsB-DF, 2017. **Parceria Institucional:** CIGA-UnB/Projeto GEOAFRO/FCP-MINUC.Financ.



# MAPEAMENTO DOS TERREIROS DO DISTRITO FEDERAL DO BRASIL

## 1A. ETAPA - CARTOGRAFIA BÁSICA



\*PESQUISA DO MAPEAMENTO DOS TERREIROS DO DISTRITO FEDERAL DO BRASIL - 1ª. ETAPA CARTOGRAFIA BÁSICA (MAPEAMENTO DOS POVOS E COMUNIDADES TRADICIONAIS DE MATRIZ AFRICANA / 1ª. ETAPA - CARTOGRAFIA DO DISTRITO FEDERAL)\*

### RA XIII - SANTA MARIA

Códigos de Cadastro:

RA130009156

O Terreiro na Região Administrativa (RA)




RA130010157

O Terreiro na Região Administrativa (RA)



RA130011158

O Terreiro na Região Administrativa (RA)



RA130012159

O Terreiro na Região Administrativa (RA)



RA130013160

O Terreiro na Região Administrativa (RA)



Código de Cadastro: **RA130009156**  
**Vereda da Luz Casa Espiritual**



**Cadastro do Terreiro**  
(ID\_MTDPCB) RA130009156

**Responsável / Nome Social:** Sr. Flávio Ferreira

**Nação / Tradição:** Umbanda

**Endereço:** DF 001, KM 43 Estação Naval, Estação de Rádio da Marinha, Santa Maria - Brasília Distrito Federal.

**CEP:** 72.549-700

**Contato:** (61) 9 8484-4055

**E-mail:** comunicacaoveredadaluz@gmail.com

**Nota:**

NA REGIÃO TÉCNICA COM OSUAS REPRESENTANTES OFICIAIS DOS ESPAÇOS RELIGIOSOS AFRICANOS E AFROBRASILEIROS DO DF, no dia 14/11/2017, no CETAFUB, Campus Darcy Ribeiro - Brasília DF, a Liberação concluída foi representada pela Federação de Umbanda e Candomblé do DF e Entorno. Por isso, não há o Registro Fotográfico de Liberação.

FOTO DO RESPONSÁVEL

**Contexto Geográfico do Sítio**

**Coordenadas Geográficas** 15° 58' 14.5" Latitude Sul 47° 53' 15.1" Longitude Oeste

**Coordenadas UTM** E 190.902m (190,9Km) N 8.232.263m (8.232,2Km)

**Data/Hora Coleta Referência Espacial:** 16/08/2017 15:03 horas

Código de Cadastro: **RA130010157**  
**Centro Espírita Vovó Cambina e Cigana do Oriente**



**Cadastro do Terreiro**  
(ID\_MTDPCB) RA130010157

**Responsável / Nome Social:** Sra. Raquel André dos Santos / Mãe Raquel.

**Nação / Tradição:** Umbanda

**Endereço:** Quadra 203 Conjunto D Casa 17 Santa Maria - Brasília Distrito Federal.

**CEP:** 72.503-504

**Contato:** (61) 9 9536-9881

**E-mail:**

**Nota:**

NA REGIÃO TÉCNICA COM OSUAS REPRESENTANTES OFICIAIS DOS ESPAÇOS RELIGIOSOS AFRICANOS E AFROBRASILEIROS DO DF, no dia 14/11/2017, no CETAFUB, Campus Darcy Ribeiro - Brasília DF, a Liberação concluída não compareceu. Por isso, não há o Registro Fotográfico de Liberação.

FOTO DO RESPONSÁVEL

**Contexto Geográfico do Sítio**

**Coordenadas Geográficas** 16° 02' 08.7" Latitude Sul 48° 01' 56.3" Longitude Oeste

**Coordenadas UTM** E 817.584m (817,5Km) N 8.224.838m (8.224,8Km)

**Data/Hora Coleta Referência Espacial:** 13/10/2017 13:07 horas

Código de Cadastro: **RA130011158**  
**Ilê Axé Oxum Apará e Vovó Justina de Aruanda / Casa de Mãe Creusa**



**Cadastro do Terreiro**  
(ID\_MTDPCB) RA130011158

**Responsável / Nome Social:** Sra. Creusa da Silva dos Santos / Mãe Creusa da Silva dos Santos

**Nação / Tradição:** Candomblé

**Endereço:** QR 21 Quadra 215 Conjunto G Casa 05 Santa Maria - Brasília Distrito Federal.

**CEP:** 72.545-400

**Contato:** (61) 3395-3242

**Nota:**

NA REGIÃO TÉCNICA COM OSUAS REPRESENTANTES OFICIAIS DOS ESPAÇOS RELIGIOSOS AFRICANOS E AFROBRASILEIROS DO DF, no dia 14/11/2017, no CETAFUB, Campus Darcy Ribeiro - Brasília DF, a Liberação concluída foi representada pela Federação de Umbanda e Candomblé do DF e Entorno. Por isso, não há o Registro Fotográfico de Liberação.

FOTO DO RESPONSÁVEL

**Contexto Geográfico do Sítio**

**Coordenadas Geográficas** 16° 00' 30.3" Latitude Sul 47° 59' 52.6" Longitude Oeste

**Coordenadas UTM** E 179.137m (179,1Km) N 8.227.820 (8.227,8Km)

**Data/Hora Coleta Referência Espacial:** 12/07/2017 11:31 horas

Código de Cadastro: **RA130012159**  
**Ilê Axe Xangô Baru Oyá Popô**



**Cadastro do Terreiro**  
(ID\_MTDPCB) RA130012159

**Responsável / Nome Social:** Sra. Sandra Helena Ramos Aragão / Gentil Guerreira

**Nação / Tradição:** Umbanda

**Endereço:** Quadra 308 Conjunto F Casa 35 Santa Maria - Brasília Distrito Federal.

**CEP:** 72.508-506

**Contato:** (61) 9 8537-3861

**E-mail:** rogerioturionbay@gmail.com

**Nota:**

NA REGIÃO TÉCNICA COM OSUAS REPRESENTANTES OFICIAIS DOS ESPAÇOS RELIGIOSOS AFRICANOS E AFROBRASILEIROS DO DF, no dia 14/11/2017, no CETAFUB, Campus Darcy Ribeiro - Brasília DF, a Liberação concluída não compareceu. Por isso, não há o Registro Fotográfico de Liberação.

FOTO DO RESPONSÁVEL

**Contexto Geográfico do Sítio**

**Coordenadas Geográficas** 16° 01' 34.0" Latitude Sul 48° 01' 21.6" Longitude Oeste

**Coordenadas UTM** E 816.630m (816,6Km) N 8.225.885 (8.225,8Km)

**Data/Hora Coleta Referência Espacial:** 10/11/2017 13:57 horas

Código de Cadastro: **RA130013160**  
**Centro Espírita de Umbanda Cabocla Jurema Indaia**



**Cadastro do Terreiro**  
(ID\_MTDPCB) RA130013160

**Responsável / Nome Social:** Sra. Ivanilde Souza Silva

**Nação / Tradição:** Umbanda

**Endereço:** Rua Margarida Lote 05 Avenida DVO Cidade Nova Setor Sul Santa Maria - Brasília Distrito Federal.

**CEP:** 72.490-020

**Contato:** (61) 3393-5746

**E-mail:**

**Nota:**

NA REGIÃO TÉCNICA COM OSUAS REPRESENTANTES OFICIAIS DOS ESPAÇOS RELIGIOSOS AFRICANOS E AFROBRASILEIROS DO DF, no dia 14/11/2017, no CETAFUB, Campus Darcy Ribeiro - Brasília DF, a Liberação concluída foi representada pela Federação de Umbanda e Candomblé do DF e Entorno. Por isso, não há o Registro Fotográfico de Liberação.

FOTO DO RESPONSÁVEL

**Contexto Geográfico do Sítio**

**Coordenadas Geográficas** 16° 02' 49.4" Latitude Sul 48° 02' 30.2" Longitude Oeste

**Coordenadas UTM** E 816.554m (816,5Km) N 8.223.601m (8.223,6Km)

**Data/Hora Coleta Referência Espacial:** 12/07/2017 08:11 horas

Fonte: Ficha Cadastral Federação de Umbanda e Candomblé do DF e Entorno, Brasília - DF, 2017 / Trabalho de Campo da Pesquisa do Mapeamento de Terreiros do DF - Cartografia Básica (MTDFCB), Brasília - DF, 2017. **Elaboração:** Equipe Básica do MTDFCB, CIGA-Projeto GEOAFRO E-mail: cartografia@unb.br, BsB-DF, 2017. **Parceria Institucional:** CIGA-UnB/Projeto GEOAFRO/FCP-MiNC./Finatéc.



# MAPEAMENTO DOS TERREIROS DO DISTRITO FEDERAL DO BRASIL

## 1A. ETAPA - CARTOGRAFIA BÁSICA



\*PESQUISA DO MAPEAMENTO DOS TERREIROS DO DISTRITO FEDERAL DO BRASIL - 1ª. ETAPA CARTOGRAFIA BÁSICA (MAPEAMENTO DOS POVOS E COMUNIDADES TRADICIONAIS DE MATRIZ AFRICANA / 1ª. ETAPA - CARTOGRAFIA DO DISTRITO FEDERAL)\*

### RA XIV - SÃO SEBASTIÃO

Códigos de Cadastro:

### RA XV - RECANTO DAS EMAS

Códigos de Cadastro:

RA140001161

RA140002162

RA150001163

RA150002164

RA150003165

O Terreiro na Região Administrativa (RA)

O Terreiro na Região Administrativa (RA)

O Terreiro na Região Administrativa (RA)

O Terreiro na Região Administrativa (RA)

O Terreiro na Região Administrativa (RA)



Código de Cadastro: **RA140001161**

**Casa da Sabedoria**



**Cadastro do Terreiro**  
(ID\_MTFDF\_CB) RA140001161

**Responsável / Nome Social:** Ruy Ramos da Silveira / Babalorixá Ruy Ramos da Silveira

**Nação / Tradição:** Candombé / Keto  
**Endereço:** Quadra 305  
Conjunto 10 Casa 9  
São Sebastião - Brasília  
Distrito Federal.  
**CEP:** 71.691-589

**Contato:** (61) 9 9556-5824 / 9 9675-0224

**Nota:**

NA REUNIÃO TÉCNICA COM OS(A) REPRESENTANTES OFICIAIS DOS ESPAÇOS RELIGIOSOS AFRICANOS E AFROBRASILEIROS DO DF, no dia 14/10/2017, no CETURB - Campus Darcy Ribeiro - Brasília DF, a Liberdade solicitada foi representada pela Federação de Umbanda e Candombé DF e Entorno. Por isso, não há o Registro Fotográfico da Liberdade.

FOTO DO RESPONSÁVEL

**Contexto Geográfico do Sítio**



**Coordenadas Geográficas** 15° 53' 58.3" Latitude Sul E 202.436m (202.4Km)  
**Coordenadas UTM** 47° 47' 16.1" Longitude Oeste N 8.240.458m (8.240.4Km)  
**Data/Hora Coleta Referência Espacial:** 29/09/2017 14:03 horas

Código de Cadastro: **RA140002162**

**Tenda Espírita Xangô e Iemanjá**



**Cadastro do Terreiro**  
(ID\_MTFDF\_CB) RA140002162

**Responsável / Nome Social:** Sra. Maria Prudenciana Luiz / Mãe Maria de Xangô e Iemanjá

**Nação / Tradição:** Umbanda  
**Endereço:** Quadra 103  
Conjunto 2 Casa 1  
São Sebastião - Brasília  
Distrito Federal.  
**CEP:** 71.692-204

**Contato:** (61) 3335-2834 / 9 8958-9185

**E-mail:**

**Nota:**

FOTO DO RESPONSÁVEL

**Contexto Geográfico do Sítio**



**Coordenadas Geográficas** 15° 53' 50.6" Latitude Sul E 202.425m (202.425Km)  
**Coordenadas UTM** 47° 46' 44.3" Longitude Oeste N 8.240.441m (8.240.4Km)  
**Data/Hora Coleta Referência Espacial:** 29/09/2017 13:55 horas

Código de Cadastro: **RA150001163**

**Abassá Obirinã Ogum Odé Oya**



**Cadastro do Terreiro**  
(ID\_MTFDF\_CB) RA150001163

**Responsável / Nome Social:** Sra. Brasiliana Batista de Moura

**Nação / Tradição:** Candombé / Angola  
**Endereço:** Quadra 406  
Conjunto S Casa 09  
Recanto das Emas - Brasília  
Distrito Federal.  
**CEP:** 72.631-219

**Contato:** (61) 3333-3984 / 9 9347-7974

**E-mail:**

**Nota:**

NA REUNIÃO TÉCNICA COM OS(A) REPRESENTANTES OFICIAIS DOS ESPAÇOS RELIGIOSOS AFRICANOS E AFROBRASILEIROS DO DF, no dia 14/10/2017, no CETURB - Campus Darcy Ribeiro - Brasília DF, a Liberdade solicitada foi representada pela Federação de Umbanda e Candombé DF e Entorno. Por isso, não há o Registro Fotográfico da Liberdade.

FOTO DO RESPONSÁVEL

**Contexto Geográfico do Sítio**



**Coordenadas Geográficas** 15° 54' 46.4" Latitude Sul E 813.966m (813.9Km)  
**Coordenadas UTM** 48° 04' 05.4" Longitude Oeste N 8.238.497m (8.238.4Km)  
**Data/Hora Coleta Referência Espacial:** 03/10/2017 11:00 horas

Código de Cadastro: **RA150002164**

**Centro Espírita Pai Joaquim de Aruanda e Vovó Cambina**



**Cadastro do Terreiro**  
(ID\_MTFDF\_CB) RA150002164

**Responsável / Nome Social:** Jurema Escobar

**Nação / Tradição:** Umbanda  
**Endereço:** Quadra 112  
Conjunto 2 Casa 22  
Recanto das Emas - Brasília  
Distrito Federal.  
**CEP:** 72.602-402

**Contato:** (61) 3081-7756 / 30516484 / 8202-3482 / 999327756

**E-mail:** juremaescobar01@gmail.com

**Nota:**

NA REUNIÃO TÉCNICA COM OS(A) REPRESENTANTES OFICIAIS DOS ESPAÇOS RELIGIOSOS AFRICANOS E AFROBRASILEIROS DO DF, no dia 14/10/2017, no CETURB - Campus Darcy Ribeiro - Brasília DF, a Liberdade solicitada foi representada pela Federação de Umbanda e Candombé DF e Entorno. Por isso, não há o Registro Fotográfico da Liberdade.

FOTO DO RESPONSÁVEL

**Contexto Geográfico do Sítio**



**Coordenadas Geográficas** 15° 54' 47.1" Latitude Sul E 823.8526m (823.8Km)  
**Coordenadas UTM** 48° 06' 08.7" Longitude Oeste N 8.102.61m (8.102.6Km)  
**Data/Hora Coleta Referência Espacial:** 03/10/2017 11:31 horas

Código de Cadastro: **RA150003165**

**Centro Espírita Boiadero Emanuel**



**Cadastro do Terreiro**  
(ID\_MTFDF\_CB) RA150003165

**Responsável / Nome Social:** Sra. Sheila Damascena Bernadinho

**Nação / Tradição:** Umbanda  
**Endereço:** Quadra 604  
Conjunto 19 Casa 18  
Recanto das Emas - Brasília  
Distrito Federal.  
**CEP:** 72.640-419

**Contato:** (61) 3046-6526 / 9 8616-5740

**E-mail:**

**Nota:**

NA REUNIÃO TÉCNICA COM OS(A) REPRESENTANTES OFICIAIS DOS ESPAÇOS RELIGIOSOS AFRICANOS E AFROBRASILEIROS DO DF, no dia 14/10/2017, no CETURB - Campus Darcy Ribeiro - Brasília DF, a Liberdade solicitada não compareceu. Por isso, não há o Registro Fotográfico da Liberdade.

FOTO DO RESPONSÁVEL

**Contexto Geográfico do Sítio**



**Coordenadas Geográficas** 15° 54' 07.9" Latitude Sul E 814.812m (814.8Km)  
**Coordenadas UTM** 48° 03' 35.6" Longitude Oeste N 8.237.823m (8.237.8Km)  
**Data/Hora Coleta Referência Espacial:** 03/10/2017 11:06 horas

Fonte: Ficha Cadastral Federação de Umbanda e Candombé do DF e Entorno, Brasília - DF, 2017 / Trabalho de Campo da Pesquisa do Mapeamento de Terreiros do DF - Cartografia Básica (MTDFCB), Brasília - DF, 2017. **Elaboração:** Equipe Básica do MTDFCB, CIGA-Projeto GEOAFRO E-mail: cartografia@unb.br, BsB-DF, 2017. **Parceria Institucional:** CIGA-UnB/Projeto GEOAFRO/FCP-MiNC./Finatéc.





# MAPEAMENTO DOS TERREIROS DO DISTRITO FEDERAL DO BRASIL

## 1A. ETAPA - CARTOGRAFIA BÁSICA



\* PESQUISA DO MAPEAMENTO DOS TERREIROS DO DISTRITO FEDERAL DO BRASIL - 1ª. ETAPA CARTOGRAFIA BÁSICA (MAPEAMENTO DOS POVOS E COMUNIDADES TRADICIONAIS DE MATRIZ AFRICANA / 1ª. ETAPA - CARTOGRAFIA DO DISTRITO FEDERAL)

### RA XV - RECANTO DAS EMAS

### RA XVI - RIACHO FUNDO I

Códigos de Cadastro:

Códigos de Cadastro:

RA150004166

RA170001167

RA170002168

RA170003169

RA170004170

O Terreiro na Região Administrativa (RA)

O Terreiro na Região Administrativa (RA)

O Terreiro na Região Administrativa (RA)

O Terreiro na Região Administrativa (RA)

O Terreiro na Região Administrativa (RA)



#### Código de Cadastro: RA150004166 Centro Espírita Cabocla Janaina



**Cadastro do Terreiro**  
(ID\_MTFP\_CB) RA150004166

**Responsável / Nome Social:**  
Sra. Rita Maria da Conceição / Cabocla Janaina

**Nação / Tradição:** Umbanda

**Endereço:** Cond. Res. Dom Francisco Quadra 9 Chácara 06 Recanto das Emas Brasília - Distrito Federal. CEP: 72.669-075

**Contato:** (61) 3559-1140 / 8473-5757

**E-mail:** caboclanjaina@gmail.com

**Nota:**

NA REUNIÃO TÉCNICA COM OS(A) REPRESENTANTES OFICIAIS DOS ESPAÇOS RELIGIOSOS AFRICANOS E AFROBRASILEIROS DO DF, no dia 14/11/2017, no CETLUB - Campus Darcy Ribeiro - Brasília DF, a Liberdade comitêde, não compareceu. Por isso, não há o Registro Fotográfico da Liberdade.

FOTO DO RESPONSÁVEL

**Contexto Geográfico do Sítio**

**Coordenadas Geográficas**      **Coordenadas UTM**  
15° 54' 44.9" Latitude Sul      E 796.177m (796,1Km)  
48° 06' 08.8" Longitude Oeste      N 8.235.374m (8.235,3Km)  
Data/Hora Coleta Referência Espacial: 03/10/2017 13:13 horas

#### Código de Cadastro: RA170001167 Centro Espírita Caboclo Pena Azul



**Cadastro do Terreiro**  
(ID\_MTFP\_CB) RA170001167

**Responsável / Nome Social:**  
Sr. João de Deus Ribeiro do Nascimento / Pai de Santo João de Deus

**Nação / Tradição:** Umbanda

**Endereço:** QN 05 Conjunto 11 Casa 11 - Riacho Fundo I Brasília - Distrito Federal. CEP: 71.805-411

**Contato:**

**E-mail:**

**Nota:**

NA REUNIÃO TÉCNICA COM OS(A) REPRESENTANTES OFICIAIS DOS ESPAÇOS RELIGIOSOS AFRICANOS E AFROBRASILEIROS DO DF, no dia 14/11/2017, no CETLUB - Campus Darcy Ribeiro - Brasília DF, a Liberdade comitêde foi representada pelo Fundação de Umbanda e Candomblé DF e Entorno. Por isso, não há o Registro Fotográfico da Liberdade.

FOTO DO RESPONSÁVEL

**Contexto Geográfico do Sítio**

**Coordenadas Geográficas**      **Coordenadas UTM**  
15° 51' 52.4" Latitude Sul      E 819.506m (819,5Km)  
48° 07' 39.8" Longitude Oeste      N 8.241.830m (8.241,8Km)  
Data/Hora Coleta Referência Espacial: 12/09/2017 14:29 horas

#### Código de Cadastro: RA170002168 Ile Asé Òpó Oyá Onilawô



**Cadastro do Terreiro**  
(ID\_MTFP\_CB) RA170002168

**Responsável / Nome Social:**  
Sra. Alexandre Pontes / Mogba Alexandre

**Nação / Tradição:** Candomblé / Ketú

**Endereço:** QN 7, Conjunto 27 Casa 17 - Riacho Fundo I Brasília - Distrito Federal. CEP: 72.425-100

**Contato:** 61 9 8466-4828

**E-mail:** profalexandref@gmail.com

**Nota:**

NA REUNIÃO TÉCNICA COM OS(A) REPRESENTANTES OFICIAIS DOS ESPAÇOS RELIGIOSOS AFRICANOS E AFROBRASILEIROS DO DF, no dia 14/11/2017, no CETLUB - Campus Darcy Ribeiro - Brasília DF, a Liberdade comitêde foi representada pela Fundação de Umbanda e Candomblé DF e Entorno. Por isso, não há o Registro Fotográfico da Liberdade.

FOTO DO RESPONSÁVEL

**Contexto Geográfico do Sítio**

**Coordenadas Geográficas**      **Coordenadas UTM**  
15° 52' 49.3" Latitude Sul      E 816.879m (816,8Km)  
48° 01' 20.9" Longitude Oeste      N 8.242.029m (8.242,0Km)  
Data/Hora Coleta Referência Espacial: 10/11/2017 16:09 horas

#### Código de Cadastro: RA170003169 Associação Tenda Espírita Vovo Camilo



**Cadastro do Terreiro**  
(ID\_MTFP\_CB) RA170003169

**Responsável / Nome Social:**  
Sr. Antônio da Silva Lustosa / Pai Antônio de Xangô

**Nação / Tradição:** Umbanda/Omolocô

**Endereço:** Colônia Agrícola Chácara 27 Lote 1B Riacho Fundo I - Brasília Distrito Federal. CEP: 71.828-335

**Contato:** 61 9 8127-0033 / 3233-3354

**Nota:**

NA REUNIÃO TÉCNICA COM OS(A) REPRESENTANTES OFICIAIS DOS ESPAÇOS RELIGIOSOS AFRICANOS E AFROBRASILEIROS DO DF, no dia 14/11/2017, no CETLUB - Campus Darcy Ribeiro - Brasília DF, a Liberdade comitêde foi representada pela Fundação de Umbanda e Candomblé DF e Entorno. Por isso, não há o Registro Fotográfico da Liberdade.

FOTO DO RESPONSÁVEL

**Contexto Geográfico do Sítio**

**Coordenadas Geográficas**      **Coordenadas UTM**  
15° 52' 48.3" Latitude Sul      E 180.558m (180,5Km)  
47° 58' 57.0" Longitude Oeste      N 8.242.022m (8.242,0Km)  
Data/Hora Coleta Referência Espacial: 03/11/2017 14:13 horas

#### Código de Cadastro: RA170004170 Centro Espírita Comunitário Caboclo Boiadero da Jurema



**Cadastro do Terreiro**  
(ID\_MTFP\_CB) RA170004170

**Responsável / Nome Social:**  
Sra. Marly Brito de Sousa / Yalorixá Marly

**Nação / Tradição:** Umbanda

**Endereço:** QN 07 Conjunto 25 Casa 27 - Riacho Fundo I Brasília - Distrito Federal. CEP: 71.805-725

**Contato:** 61 9 9124-7185 / 3253-8308

**E-mail:** marlybsousa@gmail.com

**Nota:**

NA REUNIÃO TÉCNICA COM OS(A) REPRESENTANTES OFICIAIS DOS ESPAÇOS RELIGIOSOS AFRICANOS E AFROBRASILEIROS DO DF, no dia 14/11/2017, no CETLUB - Campus Darcy Ribeiro - Brasília DF, a Liberdade comitêde, não compareceu. Por isso, não há o Registro Fotográfico da Liberdade.

FOTO DO RESPONSÁVEL

**Contexto Geográfico do Sítio**

**Coordenadas Geográficas**      **Coordenadas UTM**  
15° 52' 51.3" Latitude Sul      E 818.854m (819,5Km)  
48° 01' 21.8" Longitude Oeste      N 8.241.969m (8.241,8Km)  
Data/Hora Coleta Referência Espacial: 10/11/2017 15:02 horas

Fonte: Ficha Cadastral Federação de Umbanda e Candomblé do DF e Entorno, Brasília - DF, 2017 / Trabalho de Campo da Pesquisa do Mapeamento de Terreiros do DF - Cartografia Básica (MTDFCB), Brasília - DF, 2017. **Elaboração:** Equipe Básica do MTDFCB, CIGA-Projeto GEOAFRO E-mail: cartografia@unb.br, BsB-DF, 2017. **Parceria Institucional:** CIGA-UnB/Projeto GEOAFRO/FCP-MiNC./Finatéc.



# MAPEAMENTO DOS TERREIROS DO DISTRITO FEDERAL DO BRASIL

## 1ª. ETAPA - CARTOGRAFIA BÁSICA



\*PESQUISA DO MAPEAMENTO DOS TERREIROS DO DISTRITO FEDERAL DO BRASIL - 1ª. ETAPA CARTOGRAFIA BÁSICA (MAPEAMENTO DOS POVOS E COMUNIDADES TRADICIONAIS DE MATRIZ AFRICANA / 1ª. ETAPA - CARTOGRAFIA DO DISTRITO FEDERAL)\*

### RA XVIII - LAGO NORTE

Códigos de Cadastro:

RA180001171

RA180002172

RA180003173

RA180004174

RA180005175

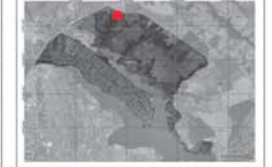
O Terreiro na Região Administrativa (RA)

O Terreiro na Região Administrativa (RA)

O Terreiro na Região Administrativa (RA)

O Terreiro na Região Administrativa (RA)

O Terreiro na Região Administrativa (RA)



Código de Cadastro: **RA180001171**

**Centro de Umbanda Vovó Joana**



**Cadastro do Terreiro**  
(ID\_MTFD\_CB) RA180001171

**Responsável / Nome Social:**

Sra. Maria Cristina de Sá / Mãe Cristina

**Nação / Tradição:** Umbanda

**Endereço:** Núcleo Rural Córrego do Torto Trecho 2

Número 03 - Lago Norte

Brasília - Distrito Federal.

**CEP:** 71.538-300

**Contato:** (61) 3468-7589 / 9 8126-2328

**E-mail:**

**Nota:**

NA REUNIÃO TÉCNICA COM OS(A) REPRESENTANTES OFICIAIS DOS ESPAÇOS RELIGIOSOS AFRICANOS E APROBRADORES DO DF, no dia 14/11/2017, no CETIPLAN - Campus Darcy Ribeiro - Brasília DF, a Liberação controlada não competiu. Por isso, não há o Registro Fotográfico da Liberação.

FOTO DO RESPONSÁVEL

**Contexto Geográfico do Sítio**



**Coordenadas Geográficas** 15° 43' 16.2" Latitude Sul  
47° 50' 53.2" Longitude Oeste  
**Coordenadas UTM** E 194.749m (194,7Km)  
N 8.259.850m (8.259,8Km)  
**Data/Hora Coleta Referência Espacial:** 01/11/2017 15:14 horas

Código de Cadastro: **RA180002172**

**Centro Espírita Umbandista Vovó Cambina**



**Cadastro do Terreiro**  
(ID\_MTFD\_CB) RA180002172

**Responsável / Nome Social:**

Sra. Mariene Mascarenhas Mendes da Silva / Mãe Eunice

**Nação / Tradição:** Umbanda

**Endereço:** SMLN M Trecho 03

Chácara 136 A Entrada B

Jerivá - Lago Norte - Brasília

Distrito Federal.

**CEP:** 71.540-035

**Contato:** (61) 3468-7247 / 9 938-6194

**E-mail:**

**Nota:**

NA REUNIÃO TÉCNICA COM OS(A) REPRESENTANTES OFICIAIS DOS ESPAÇOS RELIGIOSOS AFRICANOS E APROBRADORES DO DF, no dia 14/11/2017, no CETIPLAN - Campus Darcy Ribeiro - Brasília DF, a Liberação controlada não competiu. Por isso, não há o Registro Fotográfico da Liberação.

FOTO DO RESPONSÁVEL

**Contexto Geográfico do Sítio**



**Coordenadas Geográficas** 15° 42' 48.0" Latitude Sul  
47° 49' 54.1" Longitude Oeste  
**Coordenadas UTM** E 196.498m (196,4Km)  
N 8.260.741m (8.260,7Km)  
**Data/Hora Coleta Referência Espacial:** 11/11/2017 11:17 horas

Código de Cadastro: **RA180003173**

**Centro de Umbanda Omoloko Oxum Apará**



**Cadastro do Terreiro**  
(ID\_MTFD\_CB) RA180003173

**Responsável / Nome Social:**

Sra. Ivone Uchôa Nascimento/ Mãe Ivone

**Nação / Tradição:** Umbanda

**Endereço:** SMLN 07

Conjunto 02 Chácara 77

Lago Norte - Brasília

Distrito Federal.

**CEP:** 71.540-070

**Contato:** (61) 9 9935-8202 / 9 9695-7158

**E-mail:**

**Nota:**

NA REUNIÃO TÉCNICA COM OS(A) REPRESENTANTES OFICIAIS DOS ESPAÇOS RELIGIOSOS AFRICANOS E APROBRADORES DO DF, no dia 14/11/2017, no CETIPLAN - Campus Darcy Ribeiro - Brasília DF, a Liberação controlada não competiu. Por isso, não há o Registro Fotográfico da Liberação.

FOTO DO RESPONSÁVEL

**Contexto Geográfico do Sítio**



**Coordenadas Geográficas** 15° 45' 36.1" Latitude Sul  
47° 47' 55.8" Longitude Oeste  
**Coordenadas UTM** E 200.086m (200,08Km)  
N 8.255.625m (8.255,6Km)  
**Data/Hora Coleta Referência Espacial:** 26/09/2017 15:21 horas

Código de Cadastro: **RA180004174**

**Ile' Axe' Oju Oba' Ayeraye**



**Cadastro do Terreiro**  
(ID\_MTFD\_CB) RA180004174

**Responsável / Nome Social:**

Pai Amo / Pai Amo de Oya

**Nação / Tradição:** Candombié / Keto

**Endereço:** SMLN Trecho 2

Chácara 69/2 - Lago Norte

Brasília - Distrito Federal.

**CEP:** 71.540-020

**Contato:** (61) 3485-0402 / 99908-8596

**E-mail:** migueljalesdesouza@gmail.com

**Nota:**

NA REUNIÃO TÉCNICA COM OS(A) REPRESENTANTES OFICIAIS DOS ESPAÇOS RELIGIOSOS AFRICANOS E APROBRADORES DO DF, no dia 14/11/2017, no CETIPLAN - Campus Darcy Ribeiro - Brasília DF, a Liberação controlada não competiu. Por isso, não há o Registro Fotográfico da Liberação.

FOTO DO RESPONSÁVEL

**Contexto Geográfico do Sítio**



**Coordenadas Geográficas** 15° 43' 01.4" Latitude Sul  
47° 51' 48.3" Longitude Oeste  
**Coordenadas UTM** E 193.089m (193,08Km)  
N 8.260.276m (8.260,2Km)  
**Data/Hora Coleta Referência Espacial:** 26/09/2017 10:41 horas

Código de Cadastro: **RA180005175**

**Centro Espírita Logun Edê**



**Cadastro do Terreiro**  
(ID\_MTFD\_CB) RA180005175

**Responsável / Nome Social:**

Sra. Joana / Mãe Joana

**Nação / Tradição:** Umbanda

**Endereço:** Chácara Tia Joana

Número 58 - Lago Norte

Brasília - Distrito Federal.

**CEP:** 71.000-000

**Contato:** (61) 9 8258-0258

**E-mail:** lauromoura31@gmail.com

**Nota:**

NA REUNIÃO TÉCNICA COM OS(A) REPRESENTANTES OFICIAIS DOS ESPAÇOS RELIGIOSOS AFRICANOS E APROBRADORES DO DF, no dia 14/11/2017, no CETIPLAN - Campus Darcy Ribeiro - Brasília DF, a Liberação controlada não competiu. Por isso, não há o Registro Fotográfico da Liberação.

FOTO DO RESPONSÁVEL

**Contexto Geográfico do Sítio**



**Coordenadas Geográficas** 15° 41' 43.5" Latitude Sul  
47° 51' 08.7" Longitude Oeste  
**Coordenadas UTM** E 194.250m (194,2Km)  
N 8.262.689m (8.262,6Km)  
**Data/Hora Coleta Referência Espacial:** 25/10/2017 14:58 horas

Fonte: Ficha Cadastral Federação de Umbanda e Candombié do DF e Entorno, Brasília - DF, 2017 / Trabalho de Campo da Pesquisa do Mapeamento de Terreiros do DF - Cartografia Básica (MTDFCB), Brasília - DF, 2017. **Elaboração:** Equipe Básica do MTDFCB, CIGA-Projeto GEOAFRO E-mail: cartografia@unb.br, BsB-DF, 2017. **Parceria Institucional:** CIGA-UnB/Projeto GEOAFRO/FCP-MiNC./Finatéc.



# MAPEAMENTO DOS TERREIROS DO DISTRITO FEDERAL DO BRASIL

## 1ª. ETAPA - CARTOGRAFIA BÁSICA



"PESQUISA DO MAPEAMENTO DOS TERREIROS DO DISTRITO FEDERAL DO BRASIL - 1ª. ETAPA CARTOGRAFIA BÁSICA (MAPEAMENTO DOS POVOS E COMUNIDADES TRADICIONAIS DE MATRIZ AFRICANA / 1ª. ETAPA - CARTOGRAFIA DO DISTRITO FEDERAL)"

### RA XIX - CANDANGOLÂNDIA

Códigos de Cadastro:

RA190001176

O Terreiro na Região Administrativa (RA)



RA190002177

O Terreiro na Região Administrativa (RA)



### RA XX - ÁGUAS CLARAS

Códigos de Cadastro:

RA200001178

O Terreiro na Região Administrativa (RA)



RA200002179

O Terreiro na Região Administrativa (RA)



RA200003180

O Terreiro na Região Administrativa (RA)



Código de Cadastro: **RA190001176**

**Ilê Axé Ode Ibo**



#### Cadastro do Terreiro

(ID\_MTFD\_CB) RA190001176

**Responsável / Nome Social:** Sr. Lindomar Vieira da Silva / Pai de Santo Lindomar

**Nação / Tradição:** Candomblé/Keto

**Endereço:** QR 1-A A/B Chácara 5 - Candangolândia Brasília - Distrito Federal. CEP: 71.727-100

**Contato:** (61) 8470-5372 / 9340-2199

**E-mail:**

**Nota:**

NO REGISTRO TÉCNICO COM ORÇÃO REPRESENTANTES OFICIAIS DOS ESPAÇOS RELIGIOSOS AFRICANOS E APROPRIÁVEIS DO DF. Nº de 14/10/2017, no CDT/DF. Campo Darcy Ribeiro - Brasília DF. a Liberdade concedida foi representada pela Federação de Umbanda e Candomblé do DF e do Distrito Federal. Registro Fotográfico de Liberdade

FOTO DO RESPONSÁVEL

#### Contexto Geográfico do Sítio



**Coordenadas Geográficas** 15° 51' 39.2" Latitude Sul 47° 57' 18.0" Longitude Oeste  
**Coordenadas UTM** E 183.509m (183,5Km) N 8.244.219m (8.244,2Km)  
**Data/Hora Coleta Referência Espacial:** 24/10/2017 12:57 horas

Código de Cadastro: **RA190002177**

**Centro Caboclo Ubirajara**



#### Cadastro do Terreiro

(ID\_MTFD\_CB) RA190002177

**Responsável / Nome Social:** Dona Eli / Mãe Hélia de Omulu

**Nação / Tradição:** Umbanda / Candomblé

**Endereço:** QR 1-Conjunto C Casa 17 - Candangolândia Brasília - Distrito Federal. CEP: 71.725-103

**Contato:** 61 3501-4503 / 9 9543-7515

**E-mail:**

**Nota:**

NO REGISTRO TÉCNICO COM ORÇÃO REPRESENTANTES OFICIAIS DOS ESPAÇOS RELIGIOSOS AFRICANOS E APROPRIÁVEIS DO DF. Nº de 14/10/2017, no CDT/DF. Campo Darcy Ribeiro - Brasília DF. a Liberdade concedida não compensa. Por isso, não há o Registro Fotográfico de Liberdade

FOTO DO RESPONSÁVEL

#### Contexto Geográfico do Sítio



**Coordenadas Geográficas** 15° 51' 12.2" Latitude Sul 47° 57' 10.9" Longitude Oeste  
**Coordenadas UTM** E 183.699m (183,6Km) N 8.245.052m (8.245,05Km)  
**Data/Hora Coleta Referência Espacial:** 12/12/2017 11:47 horas

Código de Cadastro: **RA200001178**

**Ilê Asé Logum Cetomi**



#### Cadastro do Terreiro

(ID\_MTFD\_CB) RA200001178

**Responsável / Nome Social:** Sra. Elvira Freitas Barbosa / Mãe Elvira de Osun

**Nação / Tradição:** Umbanda / Candomblé / Ketu

**Endereço:** SHA Conj. 6 Chácara Boiadeiro 449 Av. Águas Claras - Areal - Águas Claras Brasília - Distrito Federal. CEP: 71.996-370

**Contato:** (61) 3354-3972 / 98327-9703

**E-mail:** ileaselogumcetomi@gmail.com

**Nota:**

NO REGISTRO TÉCNICO COM ORÇÃO REPRESENTANTES OFICIAIS DOS ESPAÇOS RELIGIOSOS AFRICANOS E APROPRIÁVEIS DO DF. Nº de 14/10/2017, no CDT/DF. Campo Darcy Ribeiro - Brasília DF. a Liberdade concedida não compensa. Por isso, não há o Registro Fotográfico de Liberdade

FOTO DO RESPONSÁVEL

#### Contexto Geográfico do Sítio



**Coordenadas Geográficas** 15° 51' 14.1" Latitude Sul 48° 01' 51.7" Longitude Oeste  
**Coordenadas UTM** E 818.003m (818,003Km) N 8.244.963m (8.244,96Km)  
**Data/Hora Coleta Referência Espacial:** 15/07/2017 11:14 horas

Código de Cadastro: **RA200002179**

**Arco Iris Palácio de Iemanjá**



#### Cadastro do Terreiro

(ID\_MTFD\_CB) RA200002179

**Responsável / Nome Social:** Sr. Patrício Lopes de Araujo/ Sra. Maria da Guia Barbosa

**Nação / Tradição:** Umbanda

**Endereço:** SMPW Quadra 4 Conjunto 4 Chácara 21 Setor Habitacional Arrisqueira Águas Claras - Brasília Distrito Federal. CEP: 71.994-135

**Contato:** (61) 3456-0763 / 9256-3304


**E-mail:** carminda\_dias@bol.com.br

**Nota:**

NO REGISTRO TÉCNICO COM ORÇÃO REPRESENTANTES OFICIAIS DOS ESPAÇOS RELIGIOSOS AFRICANOS E APROPRIÁVEIS DO DF. Nº de 14/10/2017, no CDT/DF. Campo Darcy Ribeiro - Brasília DF. a Liberdade concedida não compensa. Por isso, não há o Registro Fotográfico de Liberdade

FOTO DO RESPONSÁVEL

#### Contexto Geográfico do Sítio



**Coordenadas Geográficas** 15° 51' 43.2" Latitude Sul 47° 59' 33.0" Longitude Oeste  
**Coordenadas UTM** E 179.471m (179,4Km) N 8.244.044m (8.244,04Km)  
**Data/Hora Coleta Referência Espacial:** 14/09/2017 09:04 horas

Código de Cadastro: **RA200003180**

**Organização Assistencial, Cultural, Educacional e Religiosa Ilê Axe Iya Magba Biola / Ilê Axe Soba**



#### Cadastro do Terreiro

(ID\_MTFD\_CB) RA200003180

**Responsável / Nome Social:** Sra. Maria de Jesus Torres Maia / Yalorisa Dijé de Nanã

**Nação / Tradição:** Candomblé / Ketu

**Endereço:** SHA Conjunto 06 Rua 100 Chácara 399 - Águas Claras-Brasília-Distrito Federal CEP: 71.996-260

**Contato:** (61) 3456-1608 / 9 8278-4286

**E-mail:** dije62@hotmail.com

**Nota:** ileasemagbiola@gmail.com

NO REGISTRO TÉCNICO COM ORÇÃO REPRESENTANTES OFICIAIS DOS ESPAÇOS RELIGIOSOS AFRICANOS E APROPRIÁVEIS DO DF. Nº de 14/10/2017, no CDT/DF. Campo Darcy Ribeiro - Brasília DF. a Liberdade concedida foi representada pela Federação de Umbanda e Candomblé do DF e do Distrito Federal. Registro Fotográfico de Liberdade

FOTO DO RESPONSÁVEL

#### Contexto Geográfico do Sítio



**Coordenadas Geográficas** 15° 51' 31.6" Latitude Sul 48° 01' 40.0" Longitude Oeste  
**Coordenadas UTM** E 818.349m (818,3Km) N 8.244.421m (8.244,4Km)  
**Data/Hora Coleta Referência Espacial:** 15/11/2017 14:13 horas

Fonte: Ficha Cadastral Federação de Umbanda e Candomblé do DF e Entorno, Brasília - DF, 2017 / Trabalho de Campo da Pesquisa do Mapeamento de Terreiros do DF - Cartografia Básica (MTDFCB), Brasília - DF, 2017. Elaboração: Equipe Básica do MTDFCB, CIGA-Projeto GEOAFRO E-mail: cartografia@unb.br, BsB-DF, 2017. Parceria Institucional: CIGA-UnB/Projeto GEOAFRO/FCP-MiNC.Financ.



# MAPEAMENTO DOS TERREIROS DO DISTRITO FEDERAL DO BRASIL

## 1A. ETAPA - CARTOGRAFIA BÁSICA



\* PESQUISA DO MAPEAMENTO DOS TERREIROS DO DISTRITO FEDERAL DO BRASIL - 1ª. ETAPA CARTOGRAFIA BÁSICA (MAPEAMENTO DOS POVOS E COMUNIDADES TRADICIONAIS DE MATRIZ AFRICANA / 1ª. ETAPA - CARTOGRAFIA DO DISTRITO FEDERAL)

### RA XX - ÁGUAS CLARAS

Códigos de Cadastro:

RA200004181

RA200005182

RA200006183

RA200007184

### RA XXI - RIACHO FUNDO II

Códigos de Cadastro:

RA210001185

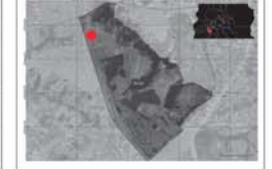
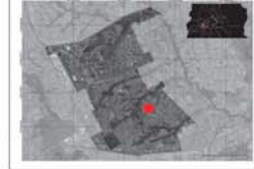
O Terreiro na Região Administrativa (RA)

O Terreiro na Região Administrativa (RA)

O Terreiro na Região Administrativa (RA)

O Terreiro na Região Administrativa (RA)

O Terreiro na Região Administrativa (RA)



Código de Cadastro: **RA200004181**

**Associação Ylê Axé Egbé Omó Odé**



**Cadastro do Terreiro**  
(ID\_MTFP\_CB) RA200004181

**Responsável / Nome Social:**

Babalorixa Marcos Antônio

Pereira de Oliveira / Pai

Marquinhos de Oxosse

**Nação / Tradição:**

Candomblé / Keto

**Endereço:** SHA Chácara 112

Conj. 5, Casa 02 - Colônia

Agrícola Amieiras - Águas

Claras - Brasília - Distrito Federal. CEP: 71995-490

**Contato:** 61 9 9241-9145

**Nota:**

NA REUNIÃO TÉCNICA COM OS(A) REPRESENTANTES OFICIAIS DOS ESPAÇOS RELIGIOSOS AFRICANOS E AFROBRASILEIROS DO DF, no dia 14/11/2017, no CETURB - Campus Darcy Ribeiro - Brasília DF, a Liberdade consultada foi representada pela Federação de Umbanda e Candomblé do DF e o terreno, por sua, não há o Registro Fotográfico da Liberdade.

FOTO DO RESPONSÁVEL

**Contexto Geográfico do Sítio**



**Coordenadas Geográficas** **Coordenadas UTM**  
15° 51' 46.9" Latitude Sul E 819.852m (819,8Km)  
48° 00' 49.5" Longitude Oeste N 8.243.935m (8.243,9Km)  
Data/Hora Coleta Referência Espacial: 24/10/2017 11:35 horas

Código de Cadastro: **RA200005182**

**Ilê Axé Oyá e Odé**



**Cadastro do Terreiro**  
(ID\_MTFP\_CB) RA200005182

**Responsável / Nome Social:**

Sra. Maria do Perpetuo Socorro

Magalhães / Mãe Socorro

**Nação / Tradição:**

Candomblé / Ketu

**Endereço:** SHA Conj. 03

Chácara 03, Lote 01

Aminqueiras - Águas Claras

Brasília - Distrito Federal. CEP: 71.993-520

**Contato:** (61) 9 9976-2832 / 3399-4040

**Nota:**

NA REUNIÃO TÉCNICA COM OS(A) REPRESENTANTES OFICIAIS DOS ESPAÇOS RELIGIOSOS AFRICANOS E AFROBRASILEIROS DO DF, no dia 14/11/2017, no CETURB - Campus Darcy Ribeiro - Brasília DF, a Liberdade consultada não compareceu. Por sua, não há o Registro Fotográfico da Liberdade.

FOTO DO RESPONSÁVEL

**Contexto Geográfico do Sítio**



**Coordenadas Geográficas** **Coordenadas UTM**  
15° 52' 28.8" Latitude Sul E 179.162m (179,1Km)  
47° 59' 44.4" Longitude Oeste N 8.242.632m (8.242,6Km)  
Data/Hora Coleta Referência Espacial: 24/10/2017 11:21 horas

Código de Cadastro: **RA200006183**

**Tenda Espirita Nossa Senhora das Graças - Nação de Xangô**



**Cadastro do Terreiro**  
(ID\_MTFP\_CB) RA200006183

**Responsável / Nome Social:**

\*

**Nação / Tradição:** Umbanda

**Endereço:** SMPW Quadra 3

Conj. 2 Chácara Nacional 1/3/5

Aminqueiras - Águas Claras

Brasília - Distrito Federal. CEP: 70.000-000

**Contato:** (61)

**E-mail:**

**Nota:** \*(Informação não disponibilizada)

NA REUNIÃO TÉCNICA COM OS(A) REPRESENTANTES OFICIAIS DOS ESPAÇOS RELIGIOSOS AFRICANOS E AFROBRASILEIROS DO DF, no dia 14/11/2017, no CETURB - Campus Darcy Ribeiro - Brasília DF, a Liberdade consultada não compareceu. Por sua, não há o Registro Fotográfico da Liberdade.

FOTO DO RESPONSÁVEL

**Contexto Geográfico do Sítio**



**Coordenadas Geográficas** **Coordenadas UTM**  
15° 52' 25.8" Latitude Sul E 179.162m (179,1Km)  
47° 59' 42.3" Longitude Oeste N 8.242.632m (8.242,6Km)  
Data/Hora Coleta Referência Espacial: 24/10/2017 11:17 horas

Código de Cadastro: **RA200007184**

**Casa Espiritualista Caboclo das Sete Encruzilhada**



**Cadastro do Terreiro**  
(ID\_MTFP\_CB) RA200007184

**Responsável / Nome Social:**

Sr. Luciano Lima Oliveira /

Luciano de Olorum

**Nação / Tradição:** Umbanda

**Endereço:** SHA Conj. 5

Chácara 47, Conj. D Lote 5A

Águas Claras - Brasília

Distrito Federal. CEP: 71.995-297

**Contato:** (61) 9 9998-9513

**E-mail:**

**Nota:**

NA REUNIÃO TÉCNICA COM OS(A) REPRESENTANTES OFICIAIS DOS ESPAÇOS RELIGIOSOS AFRICANOS E AFROBRASILEIROS DO DF, no dia 14/11/2017, no CETURB - Campus Darcy Ribeiro - Brasília DF, a Liberdade consultada não compareceu. Por sua, não há o Registro Fotográfico da Liberdade.

FOTO DO RESPONSÁVEL

**Contexto Geográfico do Sítio**



**Coordenadas Geográficas** **Coordenadas UTM**  
15° 52' 48.3" Latitude Sul E 180.559m (180,5Km)  
47° 58' 57.0" Longitude Oeste N 8.242.022m (8.242,0Km)  
Data/Hora Coleta Referência Espacial: 03/11/2017 14:13 horas

Código de Cadastro: **RA210001185**

**Centro Espirita Caboclo Pena Branca**



**Cadastro do Terreiro**  
(ID\_MTFP\_CB) RA210001185

**Responsável / Nome Social:**

Sra. Terazinha de Jesus

Gonçalves

**Nação / Tradição:** Umbanda

**Endereço:** QN 14C

Conjunto 05, Casa 15

Riacho Fundo II - Brasília

Distrito Federal. CEP: 71.881-135

**Contato:** 61 3333-4082

**E-mail:**

**Nota:**

NA REUNIÃO TÉCNICA COM OS(A) REPRESENTANTES OFICIAIS DOS ESPAÇOS RELIGIOSOS AFRICANOS E AFROBRASILEIROS DO DF, no dia 14/11/2017, no CETURB - Campus Darcy Ribeiro - Brasília DF, a Liberdade consultada foi representada pela Federação de Umbanda e Candomblé do DF e o terreno, por sua, não há o Registro Fotográfico da Liberdade.

FOTO DO RESPONSÁVEL

**Contexto Geográfico do Sítio**



**Coordenadas Geográficas** **Coordenadas UTM**  
15° 53' 39.2" Latitude Sul E 815.634m (815,6Km)  
48° 03' 09.3" Longitude Oeste N 8.240.541m (8.240,5Km)  
Data/Hora Coleta Referência Espacial: 11/09/2017 09:22 horas

Fonte: Ficha Cadastral Federação de Umbanda e Candomblé do DF e Entorno, Brasília - DF, 2017 / Trabalho de Campo da Pesquisa do Mapeamento de Terreiros do DF - Cartografia Básica (MTDFCB), Brasília - DF, 2017. Elaboração: Equipe Básica do MTDFCB, CIGA-Projeto GEOAFRO E-mail: cartografia@unb.br, BsB-DF, 2017. Parceria Institucional: CIGA-UnB/Projeto GEOAFRO/FCP-MInC./Finatéc.



# MAPEAMENTO DOS TERREIROS DO DISTRITO FEDERAL DO BRASIL

## 1A. ETAPA - CARTOGRAFIA BÁSICA



\*PESQUISA DO MAPEAMENTO DOS TERREIROS DO DISTRITO FEDERAL DO BRASIL - 1ª. ETAPA CARTOGRAFIA BÁSICA (MAPEAMENTO DOS POVOS E COMUNIDADES TRADICIONAIS DE MATRIZ AFRICANA / 1ª. ETAPA - CARTOGRAFIA DO DISTRITO FEDERAL)\*

### RA XXI - RIACHO FUNDO II

Códigos de Cadastro: RA210002186



### RA XXII - SUDOESTE OCTOGONAL

Códigos de Cadastro: RA220001187



### RA XXIII - VARJÃO

Códigos de Cadastro: RA230001188



### RA XXIV - PARK WAY

Códigos de Cadastro: RA240001189



Códigos de Cadastro: RA240002190



#### Código de Cadastro: RA210002186 Centro Espirita Sociocultural Pai Guiné de Aruanda



#### Cadastro do Terreiro

(ID\_MTDf\_CB): RA210002186

Responsável / Nome Social: Sr. Sérgio Costa / Pai Sérgio de Oxossi

Nação / Tradição: Umbanda

Endereço: QN15D Conjunto 06, Lote 30 Riacho Fundo II - Brasília Distrito Federal.

CEP: 71.640-360

Contato: (61) 9 9114-3645

E-mail: cespga@gmail.com

Nota:

NA REUNÃO TÉCNICA COM OS/AS REPRESENTANTES OFICIAIS DOS ESPAÇOS RELIGIOSOS AFRICANOS E APROBABLES DO DF no dia 14/11/2017, no CETURB - Campus Darcy Ribeiro - Brasília DF, a Liberação concluiu-se pelo consenso. Por isso, não há o Registro Fotográfico de Liberação.

#### Contexto Geográfico do Sítio



Coordenadas Geográficas 15° 53' 38.6" Latitude Sul 48° 02' 43.4" Longitude Oeste  
Coordenadas UTM E 816.405m (816,4Km) N 8.240.547m (8.240,5Km)  
Data/Hora Coleta Referência Espacial: 19/10/2017 13:43 horas

#### Código de Cadastro: RA220001187 Axé Ajagum Oko Onilê Dahomé



#### Cadastro do Terreiro

(ID\_MTDf\_CB): RA220001187

Responsável / Nome Social: Sr. Antônio Gomes da Costa Neto

Nação / Tradição: Candomblé / Ketu

Endereço: AOS 08, Bloco F Apt. 604 - Octogonal - Brasília Distrito Federal.

CEP: 70.660-086

Contato: (61) 9 8183-9946

Nota:

NA REUNÃO TÉCNICA COM OS/AS REPRESENTANTES OFICIAIS DOS ESPAÇOS RELIGIOSOS AFRICANOS E APROBABLES DO DF no dia 14/11/2017, no CETURB - Campus Darcy Ribeiro - Brasília DF, a Liberação concluiu-se pelo consenso. Por isso, não há o Registro Fotográfico de Liberação.

#### Contexto Geográfico do Sítio



Coordenadas Geográficas 15° 31' 08.6" Latitude Sul 47° 38' 12.2" Longitude Oeste  
Coordenadas UTM E 184.485m (184,4Km) N 8.250.680m (8.250,6Km)  
Data/Hora Coleta Referência Espacial: 24/10/2017 09:06 horas

#### Código de Cadastro: RA230001188 Centro Espirita Tenda de Aruanda



#### Cadastro do Terreiro

(ID\_MTDf\_CB): RA230001188

Responsável / Nome Social: Sr. Aderbaldo / Ardebaldo

Nação / Tradição: Umbanda

Endereço: Quadra 3 Conjunto A Lote 2 - Varjão Brasília - Distrito Federal.

CEP: 71.540-400

Contato: (61) 9 9803-0338

E-mail:

Nota:

NA REUNÃO TÉCNICA COM OS/AS REPRESENTANTES OFICIAIS DOS ESPAÇOS RELIGIOSOS AFRICANOS E APROBABLES DO DF no dia 14/11/2017, no CETURB - Campus Darcy Ribeiro - Brasília DF, a Liberação concluiu-se pelo consenso. Por isso, não há o Registro Fotográfico de Liberação.

#### Contexto Geográfico do Sítio



Coordenadas Geográficas 15° 42' 42.0" Latitude Sul 47° 52' 30.4" Longitude Oeste  
Coordenadas UTM E 191.838m (191,8Km) N 8.260.863m (8.260,8Km)  
Data/Hora Coleta Referência Espacial: 17/11/2017 09:46 horas

#### Código de Cadastro: RA240001189 Ilê Axé Ijidan



#### Cadastro do Terreiro

(ID\_MTDf\_CB): RA240001189

Responsável / Nome Social: Sra. Maria Dávila de Santana/ Yalorisá Iracema de Azaani Yracema de Obaluaý

Nação / Tradição: Candomblé / Ketu

Endereço: SMPW Quadra 13 Conj. 2 Chácara 44 - Park Way Brasília - Distrito Federal.

CEP: 71.741-302

Contato: (61) 3567-5582 / 98542-1799 / 98431-3562

Nota:

NA REUNÃO TÉCNICA COM OS/AS REPRESENTANTES OFICIAIS DOS ESPAÇOS RELIGIOSOS AFRICANOS E APROBABLES DO DF no dia 14/11/2017, no CETURB - Campus Darcy Ribeiro - Brasília DF, a Liberação concluiu-se pelo consenso. Por isso, não há o Registro Fotográfico de Liberação.

#### Contexto Geográfico do Sítio



Coordenadas Geográficas 15° 54' 23.3" Latitude Sul 47° 59' 04.5" Longitude Oeste  
Coordenadas UTM E 180.402m (180,4Km) N 8.239.125m (8.239,1Km)  
Data/Hora Coleta Referência Espacial: 19/09/2017 09:54 horas

#### Código de Cadastro: RA240002190 Fraternidade Socorrista Mãe Yemanjá e Vovó Joaquina



#### Cadastro do Terreiro

(ID\_MTDf\_CB): RA240002190

Responsável / Nome Social: Sr. Manoel Pessoa Monte Negro / Mãe de Santo Flávia de Iemanjá

Nação / Tradição: Umbanda

Endereço: SMPW Quadra 5 Conj. 6, Chácara 8 - Park Way Brasília - Distrito Federal.

CEP: 71.735-506

Contato: (61) 9 8570-3054

E-mail: contato@casavovojoaquina.com.br

Nota:

NA REUNÃO TÉCNICA COM OS/AS REPRESENTANTES OFICIAIS DOS ESPAÇOS RELIGIOSOS AFRICANOS E APROBABLES DO DF no dia 14/11/2017, no CETURB - Campus Darcy Ribeiro - Brasília DF, a Liberação concluiu-se pelo consenso. Por isso, não há o Registro Fotográfico de Liberação.

#### Contexto Geográfico do Sítio



Coordenadas Geográficas 15° 50' 31.6" Latitude Sul 48° 00' 26.8" Longitude Oeste  
Coordenadas UTM E 820.546m (820,5Km) N 8.246.247m (8.246,2Km)  
Data/Hora Coleta Referência Espacial: 16/09/2017 09:59 horas

Fonte: Ficha Cadastral Federação de Umbanda e Candomblé do DF e Entorno, Brasília - DF, 2017 / Trabalho de Campo da Pesquisa do Mapeamento de Terreiros do DF - Cartografia Básica (MTDFCB), Brasília - DF, 2017. Elaboração: Equipe Básica do MTDFCB, CIGA-Projeto GEOAFRO E-mail: cartografia@unb.br, BsB-DF, 2017. Parceria Institucional: CIGA-UnB/Projeto GEOAFRO/FCP-MiNC./Finatéc.



# MAPEAMENTO DOS TERREIROS DO DISTRITO FEDERAL DO BRASIL

## 1A. ETAPA - CARTOGRAFIA BÁSICA



\* PESQUISA DO MAPEAMENTO DOS TERREIROS DO DISTRITO FEDERAL DO BRASIL - 1ª. ETAPA CARTOGRAFIA BÁSICA (MAPEAMENTO DOS POVOS E COMUNIDADES TRADICIONAIS DE MATRIZ AFRICANA / 1ª. ETAPA - CARTOGRAFIA DO DISTRITO FEDERAL)

### RA XXIV - PARK WAY

Códigos de Cadastro:

RA240003191

RA240004192

RA240005193

### RA XXV - SCIA

Códigos de Cadastro:

RA250001194

RA250002195

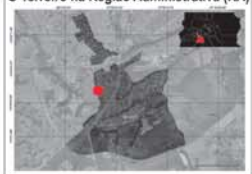
O Terreiro na Região Administrativa (RA)

O Terreiro na Região Administrativa (RA)

O Terreiro na Região Administrativa (RA)

O Terreiro na Região Administrativa (RA)

O Terreiro na Região Administrativa (RA)



Código de Cadastro: **RA240003191**

**Casa das Sete Flecha Ogum Yé**



**Cadastro do Terreiro**  
(ID\_MTDf\_CBr) RA240003191

**Responsável / Nome Social:** Lorena Menezes

**Nação / Tradição:** Umbanda

**Endereço:** SMPW Quadra 4 Conj. 7 Chácara 6/12 Park Way - Brasília Distrito Federal. CEP: 71.735-407

**Contato:** (61) 9 8185-6308 / 9 8458-7031

**E-mail:** lorenamenezes.psi@gmail.com

**Nota:**

NA REGIÃO TÉCNICA COM OS(A) REPRESENTANTES OFICIAIS DOS ESPAÇOS RELIGIOSOS AFRICANOS E APROBRADOS DO DF no dia 14/11/2017, no CETS/DF - Campus Darcy Ribeiro - Brasília DF a Liberação consistiu de representação pela Federação de Umbanda e Candomblé DF e Entorno. Por isso, não há o Registro Fotográfico da Liberação.

**Contexto Geográfico do Sítio**



**Coordenadas Geográficas** 15° 50' 52.6" Latitude Sul 47° 59' 39.2" Longitude Oeste  
**Coordenadas UTM** E 179.275m (179.2Km) N 8.245.594m (8.245.5Km)  
**Data/Hora Coleta Referência Espacial:** 12/09/2017 10:10 horas

Código de Cadastro: **RA240004192**

**Fraternidade Universalista da Divina Luz Cristica**



**Cadastro do Terreiro**  
(ID\_MTDf\_CBr) RA240004192

**Responsável / Nome Social:** Sra. Carla Costa

**Nação / Tradição:** Umbanda

**Endereço:** SMPW Quadra 13 Conj. 2 Chácara 40B Park Way - Brasília Distrito Federal. CEP: 7.1741-302

**Contato:** (61) 2020-7429 / 9 8130-3099

**E-mail:** carla.caclias@gmail.com

**Nota:**

NA REGIÃO TÉCNICA COM OS(A) REPRESENTANTES OFICIAIS DOS ESPAÇOS RELIGIOSOS AFRICANOS E APROBRADOS DO DF no dia 14/11/2017, no CETS/DF - Campus Darcy Ribeiro - Brasília DF a Liberação consistiu de representação pela Federação de Umbanda e Candomblé DF e Entorno. Por isso, não há o Registro Fotográfico da Liberação.

**Contexto Geográfico do Sítio**



**Coordenadas Geográficas** 15° 54' 20.6" Latitude Sul 47° 59' 04.0" Longitude Oeste  
**Coordenadas UTM** E 188.416m (188.41Km) N 8.239.213m (8.239.2Km)  
**Data/Hora Coleta Referência Espacial:** 10/11/2017 15:28 horas

Código de Cadastro: **RA240005193**

**Centro Ogum Rompe Mato**



**Cadastro do Terreiro**  
(ID\_MTDf\_CBr) RA240005193

**Responsável / Nome Social:** Sra. Hungria Erica Proazzi / Mãe de Santo Hungria Erica Proazzi

**Nação / Tradição:** Moloco / Umbanda

**Endereço:** SMPW Quadra 13 Lote 2 Chácara 53 Chácara Santa Bárbara - Park Way - Brasília - Distrito Federal. CEP: 71000-000

**Contato:** (61) 99137-5656

**E-mail:** menezes.angela1@gmail.com

**Nota:**

NA REGIÃO TÉCNICA COM OS(A) REPRESENTANTES OFICIAIS DOS ESPAÇOS RELIGIOSOS AFRICANOS E APROBRADOS DO DF no dia 14/11/2017, no CETS/DF - Campus Darcy Ribeiro - Brasília DF a Liberação consistiu de representação pela Federação de Umbanda e Candomblé DF e Entorno. Por isso, não há o Registro Fotográfico da Liberação.

**Contexto Geográfico do Sítio**



**Coordenadas Geográficas** 15° 54' 01.4" Latitude Sul 47° 59' 03.9" Longitude Oeste  
**Coordenadas UTM** E 180.413m (180.4Km) N 8.239.795m (8.239.7Km)  
**Data/Hora Coleta Referência Espacial:** 20/12/2017 09:42 horas

Código de Cadastro: **RA250001194**

**Ylê Axé Topé - Cabana Renascer do Pai Francisco e Tia Maria**



**Cadastro do Terreiro**  
(ID\_MTDf\_CBr) RA250001194

**Responsável / Nome Social:** Sra. Vilma Paixão Ribeiro

**Nação / Tradição:** Umbanda / Candomblé / Angola / Ketu

**Endereço:** Quadra 4 Conjunto 8 Casa 44 Setor Leste - Estrutural - SCIA Brasília - Distrito Federal. CEP: 71.261-495

**Contato:** (61) 3465-4406 / 9 9652-8609

**E-mail:** dandokitalegi@hotmail.com

**Nota:**

NA REGIÃO TÉCNICA COM OS(A) REPRESENTANTES OFICIAIS DOS ESPAÇOS RELIGIOSOS AFRICANOS E APROBRADOS DO DF no dia 14/11/2017, no CETS/DF - Campus Darcy Ribeiro - Brasília DF a Liberação consistiu de representação pela Federação de Umbanda e Candomblé DF e Entorno. Por isso, não há o Registro Fotográfico da Liberação.

**Contexto Geográfico do Sítio**



**Coordenadas Geográficas** 15° 47' 02.4" Latitude Sul 47° 59' 26.8" Longitude Oeste  
**Coordenadas UTM** E 179.545m (179.5Km) N 8.252.685m (8.252.6Km)  
**Data/Hora Coleta Referência Espacial:** 28/09/2017 14:51 horas

Código de Cadastro: **RA250002195**

**Tenda Espírita Vovó Luiza de Aruanda**



**Cadastro do Terreiro**  
(ID\_MTDf\_CBr) RA250002195

**Responsável / Nome Social:** Sr. Adriano Carvalho Melo / Pai Adriano

**Nação / Tradição:** Umbanda

**Endereço:** Quadra D1 Conj. 05 Casa 40 - Setor Leste Estrutural - SCIA Brasília - Distrito Federal. CEP: 71.261-035

**Contato:** (61) 9 9566-0383 / 3363-0696 / 9 9160-1061

**E-mail:** carvalhoadriano780@gmail.com

**Nota:**

NA REGIÃO TÉCNICA COM OS(A) REPRESENTANTES OFICIAIS DOS ESPAÇOS RELIGIOSOS AFRICANOS E APROBRADOS DO DF no dia 14/11/2017, no CETS/DF - Campus Darcy Ribeiro - Brasília DF a Liberação consistiu de representação pela Federação de Umbanda e Candomblé DF e Entorno. Por isso, não há o Registro Fotográfico da Liberação.

**Contexto Geográfico do Sítio**



**Coordenadas Geográficas** 15° 47' 00.0" Latitude Sul 47° 59' 42.5" Longitude Oeste  
**Coordenadas UTM** E 200.090m (200.09Km) N 8.255.619m (8.255.6Km)  
**Data/Hora Coleta Referência Espacial:** 28/09/2017 14:42 horas

Fonte: Ficha Cadastral Federação de Umbanda e Candomblé do DF e Entorno, Brasília - DF, 2017 / Trabalho de Campo da Pesquisa do Mapeamento de Terreiros do DF - Cartografia Básica (MTDFCB), Brasília - DF, 2017. Elaboração: Equipe Básica do MTDFCB, CIGA-Projeto GEOAFRO E-mail: cartografia@unb.br, Bs8-DF, 2017. Parceria Institucional: CIGA-UnB/Projeto GEOAFRO/FCP-MINC./Finatéc.



# MAPEAMENTO DOS TERREIROS DO DISTRITO FEDERAL DO BRASIL

## 1A. ETAPA - CARTOGRAFIA BÁSICA



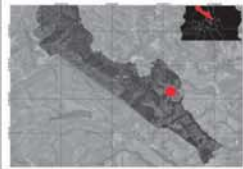
\* PESQUISA DO MAPEAMENTO DOS TERREIROS DO DISTRITO FEDERAL DO BRASIL - 1ª. ETAPA CARTOGRAFIA BÁSICA (MAPEAMENTO DOS POVOS E COMUNIDADES TRADICIONAIS DE MATRIZ AFRICANA / 1ª. ETAPA - CARTOGRAFIA DO DISTRITO FEDERAL)

### RA XXVI - SOBRADINHO II

Códigos de Cadastro:

**RA260001196**

O Terreiro na Região Administrativa (RA)



**RA260002197**

O Terreiro na Região Administrativa (RA)



**RA260003198**

O Terreiro na Região Administrativa (RA)



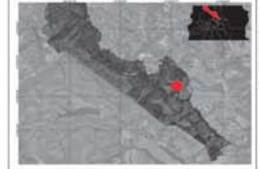
**RA260004199**

O Terreiro na Região Administrativa (RA)



**RA260005200**

O Terreiro na Região Administrativa (RA)



Código de Cadastro: **RA260001196**

**Ilê Asé Orisá D'ewi / Centro Espírita CabocloBoiadeiro João Chapéu de Couro**



**Cadastro do Terreiro**  
(ID\_MTFP\_CB) RA260001196

**Responsável / Nome Social:**  
Sr. Américo Neves Filho / Pai Lílco D'oxum

**Nação / Tradição:** Umbanda / Candombé / Gege/ Nagô/ Ketu

**Endereço:** Quadra AR 6

**Área Especial 2/1**

Sobradinho II - Brasília

Distrito Federal. CEP: 73.060-600

**Contato:** (61) 3483-1351 / 9 9344-4184

**E-mail:** lilicodoxum@hotmail.com

**Nota:**

NA REUNIÃO TÉCNICA COM OS(A) REPRESENTANTES OFICIAIS DOS ESPAÇOS RELIGIOSOS AFRICANOS E AFROBRASILEIROS DO DF no dia 14/11/2017, no CETANB - Campus Darcy Ribeiro - Brasília DF a Liberação concluída não representará para fins de Registro Fotográfico da Liberação

FOTO DO RESPONSÁVEL

**Contexto Geográfico do Sítio**



**Coordenadas Geográficas** 15° 38' 29.1" Latitude Sul  
**Coordenadas UTM** E 196.625m (196,6Km)  
47° 49' 46.3" Longitude Oeste N 8.268.708m (8.268,7Km)  
**Data/Hora Coleta Referência Espacial:** 12/09/2017 10:53 horas

Código de Cadastro: **RA260002197**

**Ilê Axé Idá Wurá**



**Cadastro do Terreiro**  
(ID\_MTFP\_CB) RA260002197

**Responsável / Nome Social:**  
Sra. Lídia / Mãe Lídia

**Nação / Tradição:** Candombé/ Ketu

**Endereço:** DF-150 SH

Contagem, Condomínio

Residencial Planalto, Conj. 1

Sobradinho II - Brasília

Distrito Federal. CEP: 73.070-043

**Contato:** (61) 3485-8668

**E-mail:**

**Nota:**

NA REUNIÃO TÉCNICA COM OS(A) REPRESENTANTES OFICIAIS DOS ESPAÇOS RELIGIOSOS AFRICANOS E AFROBRASILEIROS DO DF no dia 14/11/2017, no CETANB - Campus Darcy Ribeiro - Brasília DF a Liberação concluída não representará para fins de Registro Fotográfico da Liberação

FOTO DO RESPONSÁVEL

**Contexto Geográfico do Sítio**



**Coordenadas Geográficas** 15° 39' 30.0" Latitude Sul  
**Coordenadas UTM** E 194.932m (194,9Km)  
47° 50' 42.1" Longitude Oeste N 8.266.804m (8.266,8Km)  
**Data/Hora Coleta Referência Espacial:** 17/07/2017 11:06 horas

Código de Cadastro: **RA260003198**

**Ilê Asé Odé Fun Mi Láyò**



**Cadastro do Terreiro**  
(ID\_MTFP\_CB) RA260003198

**Responsável / Nome Social:**  
Sr. Tadeu Bezerra do Nascimento / Pai Tadeu (ODEIGBO)

**Nação / Tradição:** Candombé / Ketu

**Endereço:** Condomínio Serra

Azul, Av. das Palmeiras Quadra 12

Casa 04 - Sobradinho II - Brasília

Distrito Federal. CEP: 73.070-045

**Contato:** (61) 3485-4894 / 98521-4406

**E-mail:** tadeu.nascimento13@hotmail.com

**Nota:**

NA REUNIÃO TÉCNICA COM OS(A) REPRESENTANTES OFICIAIS DOS ESPAÇOS RELIGIOSOS AFRICANOS E AFROBRASILEIROS DO DF no dia 14/11/2017, no CETANB - Campus Darcy Ribeiro - Brasília DF a Liberação concluída não representará para fins de Registro Fotográfico da Liberação

FOTO DO RESPONSÁVEL

**Contexto Geográfico do Sítio**



**Coordenadas Geográficas** 15° 38' 03.1" Latitude Sul  
**Coordenadas UTM** E 194.449m (194,4Km)  
47° 50' 58.9" Longitude Oeste N 8.269.470m (8.269,4Km)  
**Data/Hora Coleta Referência Espacial:** 20/09/2017 11:13 horas

Código de Cadastro: **RA260004199**

**Nosso Lar de Umbanda Caboclo Boiadeiro**



**Cadastro do Terreiro**  
(ID\_MTFP\_CB) RA260004199

**Responsável / Nome Social:**  
Sra. Regina

**Nação / Tradição:** Umbanda

**Endereço:** Condomínio Bem

Estar, Módulo E Casa 38

S.H Contagem, DF 150

Sobradinho II - Brasília

Distrito Federal. CEP: 73.090-913

**Contato:** (61) 3485-8061

**E-mail:**

**Nota:**

NA REUNIÃO TÉCNICA COM OS(A) REPRESENTANTES OFICIAIS DOS ESPAÇOS RELIGIOSOS AFRICANOS E AFROBRASILEIROS DO DF no dia 14/11/2017, no CETANB - Campus Darcy Ribeiro - Brasília DF a Liberação concluída não representará para fins de Registro Fotográfico da Liberação

FOTO DO RESPONSÁVEL

**Contexto Geográfico do Sítio**



**Coordenadas Geográficas** 15° 39' 07.8" Latitude Sul  
**Coordenadas UTM** E 195.617m (195,6Km)  
47° 50' 20.6" Longitude Oeste N 8.267.501m (8.267,5Km)  
**Data/Hora Coleta Referência Espacial:** 21/07/2017 11:17 horas

Código de Cadastro: **RA260005200**

**Abassá de Iansã**



**Cadastro do Terreiro**  
(ID\_MTFP\_CB) RA260005200

**Responsável / Nome Social:**  
Sra. Joana Alves Bastos

**Nação / Tradição:** Candombé / Angola

**Endereço:** QMS 1A, Lote 04

Setor de Mansões de

Sobradinho II - Sobradinho II

Brasília - Distrito Federal.

CEP: 73.000-000

**Contato:** 61 9 9228-6448

**E-mail:**

**Nota:**

NA REUNIÃO TÉCNICA COM OS(A) REPRESENTANTES OFICIAIS DOS ESPAÇOS RELIGIOSOS AFRICANOS E AFROBRASILEIROS DO DF no dia 14/11/2017, no CETANB - Campus Darcy Ribeiro - Brasília DF a Liberação concluída não representará para fins de Registro Fotográfico da Liberação

FOTO DO RESPONSÁVEL

**Contexto Geográfico do Sítio**



**Coordenadas Geográficas** 15° 37' 57.9" Latitude Sul  
**Coordenadas UTM** E 196.162m (196,1Km)  
47° 50' 01.3" Longitude Oeste N 8.269.660m (8.269,6Km)  
**Data/Hora Coleta Referência Espacial:** 11/11/2017 11:23 horas

Fonte: Ficha Cadastral Federação de Umbanda e Candombé do DF e Entorno, Brasília - DF, 2017 / Trabalho de Campo da Pesquisa do Mapeamento de Terreiros do DF - Cartografia Básica (MTDFCB), Brasília - DF, 2017. **Elaboração:** Equipe Básica do MTDFCB, CIGA-Projeto GEOAFRO E-mail: cartografia@unb.br, BsB-DF, 2017. **Parceria Institucional:** CIGA-UnB/Projeto GEOAFRO/FCP-MiNC./Finatéc.



# MAPEAMENTO DOS TERREIROS DO DISTRITO FEDERAL DO BRASIL

## 1A. ETAPA - CARTOGRAFIA BÁSICA



\* PESQUISA DO MAPEAMENTO DOS TERREIROS DO DISTRITO FEDERAL DO BRASIL - 1ª. ETAPA CARTOGRAFIA BÁSICA (MAPEAMENTO DOS POVOS E COMUNIDADES TRADICIONAIS DE MATRIZ AFRICANA / 1ª. ETAPA - CARTOGRAFIA DO DISTRITO FEDERAL)

### RA XXVI - SOBRADINHO II

Códigos de Cadastro:

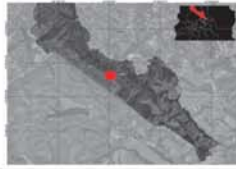
**RA260006201**

O Terreiro na Região Administrativa (RA)



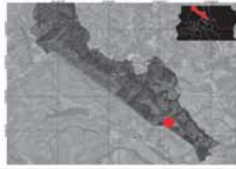
**RA260007202**

O Terreiro na Região Administrativa (RA)



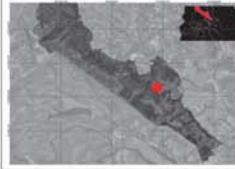
**RA260008203**

O Terreiro na Região Administrativa (RA)



**RA260009204**

O Terreiro na Região Administrativa (RA)



**RA260010205**

O Terreiro na Região Administrativa (RA)



Código de Cadastro: **RA260006201**

**Ylê Xangô Ayra**



#### Cadastro do Terreiro

(ID\_MTFDF\_CB) RA260006201

Responsável / Nome Social:

Sr. Airton Campos /

Babalorixá Ayra Xangô

Nação / Tradição:

Umbanda / Candomblé / Ketu

Endereço: Condomínio RK

Conj. Antares Quadra U Casa 13

Sobradinho II - Brasília -

Distrito Federal. CEP: 73.252-900

Contato: (61) 3030-0218 / 8114-6869

E-mail: airton\_campos2006@yahoo.com.br

Nota:

NA REUNÃO TÉCNICA COM DESAIB  
REPRESENTANTES OFICIAIS  
DOS ESPAÇOS RELIGIOSOS  
AFRICANOS E APROPRIÁVEIS DO DF  
no dia 14/11/2017, no CETLUB -  
Campus Darcy Ribeiro - Brasília DF,  
a Liberação concluída foi  
representada pela Federação de  
Umbanda e Candomblé do  
DF e Entorno. Por isso, não há o  
Registro Fotográfico de Liberação.

FOTO DO RESPONSÁVEL

#### Contexto Geográfico do Sítio



Coordenadas Geográficas 15° 41' 10.0" Latitude Sul E 197.745m (197.7Km)  
47° 49' 10.8" Longitude Oeste N 8.263.776m (8.263.7Km)  
Data/Hora Coleta Referência Espacial: 22/08/2017 12:52 horas

Código de Cadastro: **RA260007202**

**Nzo Nzazi**



#### Cadastro do Terreiro

(ID\_MTFDF\_CB) RA260007202

Responsável / Nome Social:

Sr. Cláudio Antônio Silva Prates /

Tata Nuanji

Nação / Tradição:

Candomblé / Angola

Endereço: Núcleo Rural Lago

Oeste Rua 04, Chácara 2FB -

Sobradinho II - Brasília -

Distrito Federal. CEP: 73.100-120

Contato: 61 9 8159-6888

Nota:

NA REUNÃO TÉCNICA COM DESAIB  
REPRESENTANTES OFICIAIS  
DOS ESPAÇOS RELIGIOSOS  
AFRICANOS E APROPRIÁVEIS DO DF  
no dia 14/11/2017, no CETLUB -  
Campus Darcy Ribeiro - Brasília DF,  
a Liberação concluída não  
competeu. Por isso, não há o  
Registro Fotográfico de Liberação.

FOTO DO RESPONSÁVEL

#### Contexto Geográfico do Sítio



Coordenadas Geográficas 15° 36' 56.9" Latitude Sul E 186.940m (186.9Km)  
47° 55' 09.9" Longitude Oeste N 8.271.412m (8.271.4Km)  
Data/Hora Coleta Referência Espacial: 17/09/2017 13:01 horas

Código de Cadastro: **RA260008203**

**Ile Ase Ibu Omin Sudahn**



#### Cadastro do Terreiro

(ID\_MTFDF\_CB) RA260008203

Responsável / Nome Social:

Sra. Ruth da Silva Santos /

Ruth Dahn

Nação / Tradição:

Candomblé / Jeje

Endereço: Condomínio RK

Conjunto Antares Quadra A C/8

Sobradinho II - Brasília -

Distrito Federal. CEP: 73.252-900

Contato: (61) 3543-1092 / 9 9994-0195

E-mail: rursantosstf@gmail.com

Nota:

NA REUNÃO TÉCNICA COM DESAIB  
REPRESENTANTES OFICIAIS  
DOS ESPAÇOS RELIGIOSOS  
AFRICANOS E APROPRIÁVEIS DO DF  
no dia 14/11/2017, no CETLUB -  
Campus Darcy Ribeiro - Brasília DF,  
a Liberação concluída não  
competeu. Por isso, não há o  
Registro Fotográfico de Liberação.

FOTO DO RESPONSÁVEL

#### Contexto Geográfico do Sítio



Coordenadas Geográficas 15° 41' 16.8" Latitude Sul E 196.759m (196.7Km)  
47° 49' 44.2" Longitude Oeste N 8.263.543m (8.263.5Km)  
Data/Hora Coleta Referência Espacial: 19/09/2017 15:08 horas

Código de Cadastro: **RA260009204**

**Ile Axé Osun do Axé Kwé Sen Fá**



#### Cadastro do Terreiro

(ID\_MTFDF\_CB) RA260009204

Responsável / Nome Social:

Pai André

Nação / Tradição:

Candomblé / Ketu

Endereço: Condomínio Serra

Azul Quadra 13 Casa 06

Sobradinho II - Brasília -

Distrito Federal. CEP: 73.070-045

Contato: (61) 9 8116-6858

E-mail: paiandreaooxum23@gmail.com

Nota:

NA REUNÃO TÉCNICA COM DESAIB  
REPRESENTANTES OFICIAIS  
DOS ESPAÇOS RELIGIOSOS  
AFRICANOS E APROPRIÁVEIS DO DF  
no dia 14/11/2017, no CETLUB -  
Campus Darcy Ribeiro - Brasília DF,  
a Liberação concluída não  
competeu. Por isso, não há o  
Registro Fotográfico de Liberação.

FOTO DO RESPONSÁVEL

#### Contexto Geográfico do Sítio



Coordenadas Geográficas 15° 38' 02.6" Latitude Sul E 194.377m (194.3Km)  
47° 51' 01.3" Longitude Oeste N 8.269.492m (8.269.4Km)  
Data/Hora Coleta Referência Espacial: 19/09/2017 12:25 horas

Código de Cadastro: **RA260010205**

**Ile D'Ogum e Iansã**



#### Cadastro do Terreiro

(ID\_MTFDF\_CB) RA260010205

Responsável / Nome Social:

Sra. Neury /

Mãe Neury de Ogum Já

Nação / Tradição:

Candomblé / Efum

Endereço: Condomínio Serra

Azul Quadra 19 Casa 13 -

Sobradinho II - Brasília -

Distrito Federal. CEP: 73.000-000

Contato: (61) 3483-3980 / 9 9908-2655

E-mail: rr.santanna13@gmail.com

Nota:

NA REUNÃO TÉCNICA COM DESAIB  
REPRESENTANTES OFICIAIS  
DOS ESPAÇOS RELIGIOSOS  
AFRICANOS E APROPRIÁVEIS DO DF  
no dia 14/11/2017, no CETLUB -  
Campus Darcy Ribeiro - Brasília DF,  
a Liberação concluída não  
competeu. Por isso, não há o  
Registro Fotográfico de Liberação.

FOTO DO RESPONSÁVEL

#### Contexto Geográfico do Sítio



Coordenadas Geográficas 15° 37' 58.2" Latitude Sul E 189.296m (189.2Km)  
47° 50' 35.4" Longitude Oeste N 8.257.667m (8.257.6Km)  
Data/Hora Coleta Referência Espacial: 19/09/2017 11:54 horas

Fonte: Ficha Cadastral Federação de Umbanda e Candomblé do DF e Entorno, Brasília - DF, 2017 / Trabalho de Campo da Pesquisa do Mapeamento de Terreiros do DF - Cartografia Básica (MTDFCB), Brasília - DF, 2017. Elaboração: Equipe Básica do MTDFCB, CIGA-Projeto GEOAFRO E-mail: cartografia@unb.br, BsB-DF, 2017. Parceria Institucional: CIGA-UnB/Projeto GEOAFRO/FCP-MiNC./Finatéc.





# MAPEAMENTO DOS TERREIROS DO DISTRITO FEDERAL DO BRASIL

## 1A. ETAPA - CARTOGRAFIA BÁSICA



\*PESQUISA DO MAPEAMENTO DOS TERREIROS DO DISTRITO FEDERAL DO BRASIL - 1ª. ETAPA CARTOGRAFIA BÁSICA (MAPEAMENTO DOS POVOS E COMUNIDADES TRADICIONAIS DE MATRIZ AFRICANA / 1ª. ETAPA - CARTOGRAFIA DO DISTRITO FEDERAL)\*

### RA XXVI - SOBRADINHO II

Códigos de Cadastro:

RA260011206

RA260012207

RA260013208

RA260014209

### RA XXVII - JARDIM BOTÂNICO

Códigos de Cadastro:

RA270001210

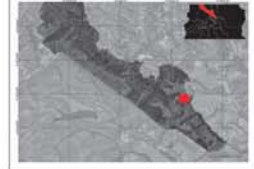
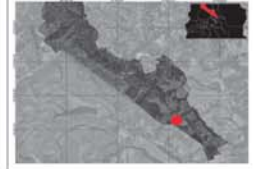
O Terreiro na Região Administrativa (RA)

O Terreiro na Região Administrativa (RA)

O Terreiro na Região Administrativa (RA)

O Terreiro na Região Administrativa (RA)

O Terreiro na Região Administrativa (RA)



Código de Cadastro: **RA260011206**

**Ilê Axé Tumby Layó**



**Cadastro do Terreiro**  
(ID\_MTFOP\_CB) RA260011206

**Responsável / Nome Social:** Sr. Anderson Miranda da Rocha / Andy Rocha

**Nação / Tradição:** Candombilé / Keto

**Endereço:** DF 440 Núcleo Rural 1 Chácara 2A Sobradinho II - Brasília

**Distrito Federal. CEP:** 73.000-000

**Contato:** (61) 3389-1585 / 9 9271-5447

**E-mail:** anderson\_amr@outlook.com

**Nota:**

NA REUNIAO TÉCNICA COM OS(A) REPRESENTANTES OFICIAIS DOS ESPAÇOS RELIGIOSOS AFRICANOS E AFROBRASILEIROS DO DF, no dia 14/11/2017, no CETAFUB - Campus Darcy Ribeiro - Brasília DF, a Liberdade concluiu não comparecer. Por isso, não há o Registro Fotográfico da Liberdade.

FOTO DO RESPONSÁVEL

**Contexto Geográfico do Sítio**



**Coordenadas Geográficas** 15° 41' 38.7" Latitude Sul 47° 48' 38.7" Longitude Oeste  
**Coordenadas UTM** E 198.716m (198.7Km) N 862.904m (862.8Km)  
**Data/Hora Coleta Referência Espacial:** 12/07/2017 11:31 horas

Código de Cadastro: **RA260012207**

**Nzo Kiua Kabila Duilo**



**Cadastro do Terreiro**  
(ID\_MTFOP\_CB) RA260012207

**Responsável / Nome Social:** Sr. José da Silva Santos / Zaqueu

**Nação / Tradição:** Candombilé / Angola / Muxicongo

**Endereço:** DF 330 Km 07, Viciãl 257 Corregó do Meio, Chácara 03 Etes - Sobradinho II

**Brasília - Distrito Federal. CEP:** 73.000-000

**Contato:** (61) 3389-2366 / 9 9311-5342


**E-mail:** josezaquel@gmail.com

**Nota:**

NA REUNIAO TÉCNICA COM OS(A) REPRESENTANTES OFICIAIS DOS ESPAÇOS RELIGIOSOS AFRICANOS E AFROBRASILEIROS DO DF, no dia 14/11/2017, no CETAFUB - Campus Darcy Ribeiro - Brasília DF, a Liberdade concluiu não comparecer. Por isso, não há o Registro Fotográfico da Liberdade.

FOTO DO RESPONSÁVEL

**Contexto Geográfico do Sítio**



**Coordenadas Geográficas** 15° 41' 17.2" Latitude Sul 47° 49' 45.9" Longitude Oeste  
**Coordenadas UTM** E 196.765m (196.7Km) N 8.263.540m (8.236.5Km)  
**Data/Hora Coleta Referência Espacial:** 27/09/2017 13:40 horas

Código de Cadastro: **RA260013208**

**Grupo Espirita Ogum Beira Mar**



**Cadastro do Terreiro**  
(ID\_MTFOP\_CB) RA260013208

**Responsável / Nome Social:** Amenaide Guilhermina de Souza / Mãe Amenaide

**Nação / Tradição:** Umbanda

**Endereço:** DF 205 Oeste Km 05

**Chácara Cantinho da Paz nº 231 - Sobradinho II - Brasília - Distrito Federal. CEP:** 73.035-091

**Contato:** (61) 9111-2690 / 3591-3215

**Nota:**

NA REUNIAO TÉCNICA COM OS(A) REPRESENTANTES OFICIAIS DOS ESPAÇOS RELIGIOSOS AFRICANOS E AFROBRASILEIROS DO DF, no dia 14/11/2017, no CETAFUB - Campus Darcy Ribeiro - Brasília DF, a Liberdade concluiu não comparecer. Por isso, não há o Registro Fotográfico da Liberdade.

FOTO DO RESPONSÁVEL

**Contexto Geográfico do Sítio**



**Coordenadas Geográficas** 15° 35' 34.1" Latitude Sul 47° 55' 07.8" Longitude Oeste  
**Coordenadas UTM** E 186.963m (186.9Km) N 8.273.962m (8.273.9Km)  
**Data/Hora Coleta Referência Espacial:** 17/09/2017 13:13 horas

Código de Cadastro: **RA260014209**

**Fraternidade Cristica Espiritualista Estrela da Manhã**



**Cadastro do Terreiro**  
(ID\_MTFOP\_CB) RA260014209

**Responsável / Nome Social:** Sr. Paulo Roberto Gomes da Costa / Pai Paulo

**Nação / Tradição:** Umbanda

**Endereço:** Av. Central Conj 16 Casa 03 - Sobradinho II - Brasília - Distrito Federal. CEP: 73.062-916

**Contato:** (61) 9 9501-3464

**E-mail:**

**Nota:**

NA REUNIAO TÉCNICA COM OS(A) REPRESENTANTES OFICIAIS DOS ESPAÇOS RELIGIOSOS AFRICANOS E AFROBRASILEIROS DO DF, no dia 14/11/2017, no CETAFUB - Campus Darcy Ribeiro - Brasília DF, a Liberdade concluiu não comparecer. Por isso, não há o Registro Fotográfico da Liberdade.

FOTO DO RESPONSÁVEL

**Contexto Geográfico do Sítio**



**Coordenadas Geográficas** 15° 38' 54.4" Latitude Sul 47° 50' 03.4" Longitude Oeste  
**Coordenadas UTM** E 197.571m (197.5Km) N 8.267.943m (8.267.9Km)  
**Data/Hora Coleta Referência Espacial:** 29/10/2017 13:52 horas

Código de Cadastro: **RA270001210**

**Luz e Vida**



**Cadastro do Terreiro**  
(ID\_MTFOP\_CB) RA270001210

**Responsável / Nome Social:** Sra. Maria de Nazaré Luz / Mãe Nazaré

**Nação / Tradição:** Umbanda

**Endereço:** DF 140 Km 3 Rua E 4 CD - S.H.Tororó - Cond. São Francisco II

**Jardim Botânico - Brasília - Distrito Federal. CEP:** 72.596-070

**Contato:** (61) 9 9294-3340 / 9 8211-8655

**E-mail:** mnazareluz@gmail.com / luzevida.espiritualidade@gmail.com

**Nota:**



FOTO DO RESPONSÁVEL

**Contexto Geográfico do Sítio**



**Coordenadas Geográficas** 15° 57' 54.1" Latitude Sul 47° 50' 03.4" Longitude Oeste  
**Coordenadas UTM** E 196.597m (196.6Km) N 8.232.869m (8.232.8Km)  
**Data/Hora Coleta Referência Espacial:** 29/09/2017 12:11 horas

Fonte: Ficha Cadastral Federação de Umbanda e Candombilé do DF e Entorno, Brasília - DF, 2017 / Trabalho de Campo da Pesquisa do Mapeamento de Terreiros do DF - Cartografia Básica (MTDFCB), Brasília - DF, 2017. Elaboração: Equipe Básica do MTDFCB, CIGA-Projeto GEOAFRO E-mail: cartografia@unb.br, BsB-DF, 2017. Parceria Institucional: CIGA-UnB/Projeto GEOAFRO/FCP-MiNC./Finatéc.



# MAPEAMENTO DOS TERREIROS DO DISTRITO FEDERAL DO BRASIL

## 1A. ETAPA - CARTOGRAFIA BÁSICA



\*PESQUISA DO MAPEAMENTO DOS TERREIROS DO DISTRITO FEDERAL DO BRASIL - 1ª. ETAPA CARTOGRAFIA BÁSICA (MAPEAMENTO DOS POVOS E COMUNIDADES TRADICIONAIS DE MATRIZ AFRICANA / 1ª. ETAPA - CARTOGRAFIA DO DISTRITO FEDERAL)\*

### RA XXVII - JARDIM BOTÂNICO

Códigos de Cadastro:

**RA270002211**

**RA270003212**

**RA270004213**

**RA270005214**

**RA270006215**

O Terreiro na Região Administrativa (RA)

O Terreiro na Região Administrativa (RA)

O Terreiro na Região Administrativa (RA)

O Terreiro na Região Administrativa (RA)

O Terreiro na Região Administrativa (RA)



Código de Cadastro: **RA270002211**  
**Ilê Asè Ojuinà Sorokè**



**Cadastro do Terreiro**  
(ID\_MTFP\_CB) RA270002211

**Responsável / Nome Social:** Sr. Babalorisa Veber Brasil/ Pai Veber

**Nação / Tradição:** Candomblé / Efon

**Endereço:** DF 140 Km 8.5 Núcleo Rural Nova Betânia, Quadra 8 - Jardim Botânico - Brasília - Distrito Federal. CEP: 71.600-000

**Contato:** (61) 9 9294-3340

**Nota:**


NA REGIÃO TÉCNICA COM DESAÍ REPRESENTANTES OFICIAIS DOS ESPAÇOS RELIGIOSOS AFRICANOS E AFROBRASILEIROS DO DF no dia 14/10/2017, no CETSUB - Campus Darcy Ribeiro - Brasília DF. A Liberação consistiu de representação pela Federação de Umbanda e Candomblé DF e Entorno. Por isso, não há o Registro Fotográfico da Liberação

FOTO DO RESPONSÁVEL

**Contexto Geográfico do Sítio**

**Coordenadas Geográficas** **Coordenadas UTM**  
15° 59' 25.9" Latitude Sul E 200.434m (200.4Km)  
47° 47' 55.7" Longitude Oeste N 8.230.097m (8.230.0Km)  
**Data/Hora Coleta Referência Espacial:** 29/09/2017 11:39 horas

Código de Cadastro: **RA270003212**  
**Ilê Asé T'Ojú Labá**



**Cadastro do Terreiro**  
(ID\_MTFP\_CB) RA270003212

**Responsável / Nome Social:** Dora Barreto / Yalorixá Dora Barreto

**Nação / Tradição:** Candomblé / Ketu

**Endereço:** DF 140, Km 14 Chácara 302 - Jardim Botânico Brasília - Distrito Federal. CEP: 72.001-195

**Contato:** (61) 9 8109-0251

**E-mail:**

**Nota:**

NA REGIÃO TÉCNICA COM DESAÍ REPRESENTANTES OFICIAIS DOS ESPAÇOS RELIGIOSOS AFRICANOS E AFROBRASILEIROS DO DF no dia 14/10/2017, no CETSUB - Campus Darcy Ribeiro - Brasília DF. A Liberação consistiu de representação pela Federação de Umbanda e Candomblé DF e Entorno. Por isso, não há o Registro Fotográfico da Liberação

FOTO DO RESPONSÁVEL

**Contexto Geográfico do Sítio**

**Coordenadas Geográficas** **Coordenadas UTM**  
16° 02' 23.8" Latitude Sul E 197.599m (197.5Km)  
47° 49' 33.7" Longitude Oeste N 8.241.523m (8.241.5Km)  
**Data/Hora Coleta Referência Espacial:** 29/09/2017 11:26 horas

Código de Cadastro: **RA270004213**  
**Ilê Asé Babá Inselé Omin Owodelê**



**Cadastro do Terreiro**  
(ID\_MTFP\_CB) RA270004213

**Responsável / Nome Social:** Sr. Luiz Ricardo Rabello de Mattos / Babá Luizinho d'Ossala

**Nação / Tradição:** Candomblé / Ketu / Efon

**Endereço:** Quadra 83 Casa 10 Residencial Itaipu Jardim Botânico - Brasília Distrito Federal. CEP: 71.697-583

**Contato:** (61) 3335-4173 / 62-9 9537-2300

**E-mail:** lucasalenc@hotmail.com

**Nota:**

NA REGIÃO TÉCNICA COM DESAÍ REPRESENTANTES OFICIAIS DOS ESPAÇOS RELIGIOSOS AFRICANOS E AFROBRASILEIROS DO DF no dia 14/10/2017, no CETSUB - Campus Darcy Ribeiro - Brasília DF. A Liberação consistiu de representação pela Federação de Umbanda e Candomblé DF e Entorno. Por isso, não há o Registro Fotográfico da Liberação

FOTO DO RESPONSÁVEL

**Contexto Geográfico do Sítio**

**Coordenadas Geográficas** **Coordenadas UTM**  
15° 53' 14.6" Latitude Sul E 203.260m (203.2Km)  
47° 46' 14.8" Longitude Oeste N 8.241.523m (8.241.5Km)  
**Data/Hora Coleta Referência Espacial:** 29/09/2017 14:51 horas

Código de Cadastro: **RA270005214**  
**Ilê Axé Aladê Omi**



**Cadastro do Terreiro**  
(ID\_MTFP\_CB) RA270005214

**Responsável / Nome Social:** Sr. Aleksander Alves Reyss/ Pai Aleksander de Logun-Edê

**Nação / Tradição:** Candomblé / Ketu

**Endereço:** Sítio Santos Dumont, Trecho 01 Chácara 26 QI 29 - Jardim Botânico - Brasília - Distrito Federal. CEP: 71.000-000

**Contato:** 61 9 9211-5252

**Nota:**

NA REGIÃO TÉCNICA COM DESAÍ REPRESENTANTES OFICIAIS DOS ESPAÇOS RELIGIOSOS AFRICANOS E AFROBRASILEIROS DO DF no dia 14/10/2017, no CETSUB - Campus Darcy Ribeiro - Brasília DF. A Liberação consistiu de representação pela Federação de Umbanda e Candomblé DF e Entorno. Por isso, não há o Registro Fotográfico da Liberação

FOTO DO RESPONSÁVEL

**Contexto Geográfico do Sítio**

**Coordenadas Geográficas** **Coordenadas UTM**  
15° 48' 50.2" Latitude Sul E 202.698m (202.6Km)  
47° 46' 31.0" Longitude Oeste N 8.249.684m (8.249.6Km)  
**Data/Hora Coleta Referência Espacial:** 02/10/2017 09:24 horas

Código de Cadastro: **RA270006215**  
**Cantinho Francisco de Assis**



**Cadastro do Terreiro**  
(ID\_MTFP\_CB) RA270006215

**Responsável / Nome Social:** Gerson Floriz Costa Júnior / Júnior

**Nação / Tradição:** Umbanda

**Endereço:** Chácara Amaralina Núcleo Rural Santa Luzia Altiplano Leste - Jardim Botânico Brasília - Distrito Federal. CEP: 71.617-991

**Contato:** (61) 99646-4748 / 983747454

**E-mail:** cantinhodefriancisco@gmail.com

**Nota:**

NA REGIÃO TÉCNICA COM DESAÍ REPRESENTANTES OFICIAIS DOS ESPAÇOS RELIGIOSOS AFRICANOS E AFROBRASILEIROS DO DF no dia 14/10/2017, no CETSUB - Campus Darcy Ribeiro - Brasília DF. A Liberação consistiu de representação pela Federação de Umbanda e Candomblé DF e Entorno. Por isso, não há o Registro Fotográfico da Liberação

FOTO DO RESPONSÁVEL

**Contexto Geográfico do Sítio**

**Coordenadas Geográficas** **Coordenadas UTM**  
15° 47' 57.3" Latitude Sul E 204.310m (204.3Km)  
47° 45' 36.1" Longitude Oeste N 8.251.331m (8.251.3Km)  
**Data/Hora Coleta Referência Espacial:** 12/07/2017 11:31 horas

Fonte: Ficha Cadastral Federação de Umbanda e Candomblé do DF e Entorno, Brasília - DF, 2017 / Trabalho de Campo da Pesquisa do Mapeamento de Terreiros do DF - Cartografia Básica (MTDFCB), Brasília - DF, 2017. **Elaboração:** Equipe Básica do MTDFCB, CIGA-Projeto GEOAFRO E-mail: cartografia@unb.br, BsB-DF, 2017. **Parceria Institucional:** CIGA-UnB/Projeto GEOAFRO/FCP-MiNC./Finatéc.



# MAPEAMENTO DOS TERREIROS DO DISTRITO FEDERAL DO BRASIL

## 1A. ETAPA - CARTOGRAFIA BÁSICA



\*PESQUISA DO MAPEAMENTO DOS TERREIROS DO DISTRITO FEDERAL DO BRASIL - 1ª. ETAPA CARTOGRAFIA BÁSICA (MAPEAMENTO DOS POVOS E COMUNIDADES TRADICIONAIS DE MATRIZ AFRICANA / 1ª. ETAPA - CARTOGRAFIA DO DISTRITO FEDERAL)\*

### RA XXVIII - ITAPOÃ

Códigos de Cadastro:

**RA280001216**

**RA280002217**

**RA028003218**

**RA280004219**

**RA280005220**


O Terreiro na Região Administrativa (RA)

O Terreiro na Região Administrativa (RA)

O Terreiro na Região Administrativa (RA)

O Terreiro na Região Administrativa (RA)

O Terreiro na Região Administrativa (RA)



Código de Cadastro: **RA280001216**  
**Centro Espírita Antonio Legua**



#### Cadastro do Terreiro

(ID\_MTDPCB) RA280001216

**Responsável / Nome Social:**  
Sra. Francineide Sampaio Carvalho

**Nação / Tradição:** Umbanda

**Endereço:** Cond. Itapoã II  
Ql 3 Conjunto E, Casa 12 -  
Itapoã - Brasília -  
Distrito Federal.  
CEP: 71.590-579

**Contato:** (61) 9 9560-2444

**E-mail:**

**Nota:**

NA REGIÃO TÉCNICA COM ORÇÃO  
REPRESENTANTES OFICIAIS  
DOS ESPAÇOS RELIGIOSOS  
AFRICANOS E APROBABLEIROS DO DF  
no dia 14/11/2017, no CETURB -  
Campus Darcy Ribeiro - Brasília DF,  
a Liberdade concedida foi  
representada pela Federação de  
Umbanda e Candomblé  
DF e Entorno. Por isso, não há o  
Registro Fotográfico de Liberdade

FOTO DO RESPONSÁVEL

#### Contexto Geográfico do Sítio



**Coordenadas Geográficas** **Coordenadas UTM**  
15° 45' 08.2" Latitude Sul E 202.415m (202,4Km)  
47° 46' 37.4" Longitude Oeste N 8.256.507m (8.256,5Km)  
Data/Hora Coleta Referência Espacial: 04/08/2017 09:42 horas

Código de Cadastro: **RA280002217**  
**Centro Espírita Vovó Francisca de Aruanda**



#### Cadastro do Terreiro

(ID\_MTDPCB) RA280002217

**Responsável / Nome Social:**  
Sra. Maria do P. S. Sampaio

**Nação / Tradição:** Umbanda

**Endereço:** Cond. Fazendinha  
Quadra 2 Conjunto M, Lote 62  
Itapoã - Brasília -  
Distrito Federal.  
CEP: 71.596-259

**Contato:** (61) 9806-3603


**E-mail:**

**Nota:**

NA REGIÃO TÉCNICA COM ORÇÃO  
REPRESENTANTES OFICIAIS  
DOS ESPAÇOS RELIGIOSOS  
AFRICANOS E APROBABLEIROS DO DF  
no dia 14/11/2017, no CETURB -  
Campus Darcy Ribeiro - Brasília DF,  
a Liberdade concedida foi  
representada pela Federação de  
Umbanda e Candomblé  
DF e Entorno. Por isso, não há o  
Registro Fotográfico de Liberdade

FOTO DO RESPONSÁVEL

#### Contexto Geográfico do Sítio



**Coordenadas Geográficas** **Coordenadas UTM**  
15° 44' 55.0" Latitude Sul E 203.404m (203,4Km)  
47° 46' 04.0" Longitude Oeste N 8.256.926m (8.256,9Km)  
Data/Hora Coleta Referência Espacial: 04/08/2017 09:57 horas

Código de Cadastro: **RA280003218**  
**Ylê Axé de Oxalá**



#### Cadastro do Terreiro

(ID\_MTDPCB) RA280003218

**Responsável / Nome Social:**  
Sr. Antônio Fernando Carvalho  
Lages / Pai Fernando

**Nação / Tradição:** Candomblé

**Endereço:** Cond. Fazendinha  
Quadra 2 Conjunto B, Lote 4  
Itapoã - Brasília -  
Distrito Federal.  
CEP: 71.596-226

**Contato:** (61) 9357-4787

**E-mail:**

**Nota:**

NA REGIÃO TÉCNICA COM ORÇÃO  
REPRESENTANTES OFICIAIS  
DOS ESPAÇOS RELIGIOSOS  
AFRICANOS E APROBABLEIROS DO DF  
no dia 14/11/2017, no CETURB -  
Campus Darcy Ribeiro - Brasília DF,  
a Liberdade concedida foi  
representada pela Federação de  
Umbanda e Candomblé  
DF e Entorno. Por isso, não há o  
Registro Fotográfico de Liberdade

FOTO DO RESPONSÁVEL

#### Contexto Geográfico do Sítio



**Coordenadas Geográficas** **Coordenadas UTM**  
15° 45' 11.1" Latitude Sul E 203.554m (203,5Km)  
47° 45' 59.2" Longitude Oeste N 8.256.432m (8.256,4Km)  
Data/Hora Coleta Referência Espacial: 04/08/2017 10:23 horas

Código de Cadastro: **RA280004219**  
**Centro Espiritual de Pai Ogum de Ronda**



#### Cadastro do Terreiro

(ID\_MTDPCB) RA280004219

**Responsável / Nome Social:**  
Sr. Ivan Clara Vieira /  
Pai Ivan de Ogum

**Nação / Tradição:** Umbanda

**Endereço:** Condomínio  
Fazendinha Quadra 1  
Conjunto A, Casa 20 - Itapoã  
Brasília - Distrito Federal.  
CEP: 71.596-153

**Contato:** (61) 9 9332-1483

**E-mail:**

**Nota:**

NA REGIÃO TÉCNICA COM ORÇÃO  
REPRESENTANTES OFICIAIS  
DOS ESPAÇOS RELIGIOSOS  
AFRICANOS E APROBABLEIROS DO DF  
no dia 14/11/2017, no CETURB -  
Campus Darcy Ribeiro - Brasília DF,  
a Liberdade concedida foi  
representada pela Federação de  
Umbanda e Candomblé  
DF e Entorno. Por isso, não há o  
Registro Fotográfico de Liberdade

FOTO DO RESPONSÁVEL

#### Contexto Geográfico do Sítio



**Coordenadas Geográficas** **Coordenadas UTM**  
15° 45' 11.3" Latitude Sul E 203.259m (203,2Km)  
47° 46' 09.1" Longitude Oeste N 8.256.422m (8.256,4Km)  
Data/Hora Coleta Referência Espacial: 04/08/2017 10:46 horas

Código de Cadastro: **RA280005220**  
**Centro Espírita Vovó Maria Gongá**



#### Cadastro do Terreiro

(ID\_MTDPCB) RA280005220

**Responsável / Nome Social:**  
Sr. Eduardo José de Moura /

**Nação / Tradição:** Umbanda

**Endereço:** Quadra 31 Lote 37  
Cond. Del Lago - Itapoã -  
Brasília - Distrito Federal.  
CEP: 71.591-305

**Contato:** (61) 9 9140-4898

**E-mail:**

**Nota:**

NA REGIÃO TÉCNICA COM ORÇÃO  
REPRESENTANTES OFICIAIS  
DOS ESPAÇOS RELIGIOSOS  
AFRICANOS E APROBABLEIROS DO DF  
no dia 14/11/2017, no CETURB -  
Campus Darcy Ribeiro - Brasília DF,  
a Liberdade concedida foi  
representada pela Federação de  
Umbanda e Candomblé  
DF e Entorno. Por isso, não há o  
Registro Fotográfico de Liberdade

FOTO DO RESPONSÁVEL

#### Contexto Geográfico do Sítio



**Coordenadas Geográficas** **Coordenadas UTM**  
15° 44' 55.7" Latitude Sul E 202.606m (202,6Km)  
47° 46' 30.8" Longitude Oeste N 8.256.894m (8.256,8Km)  
Data/Hora Coleta Referência Espacial: 04/08/2017 11:04 horas

Fonte: Ficha Cadastral Federação de Umbanda e Candomblé do DF e Entorno, Brasília - DF, 2017 / Trabalho de Campo da Pesquisa do Mapeamento de Terreiros do DF - Cartografia Básica (MTDFCB), Brasília - DF, 2017. Elaboração: Equipe Básica do MTDFCB, CIGA-Projeto GEOAFRO E-mail: cartografia@unb.br, BsB-DF, 2017. Parceria Institucional: CIGA-UnB/Projeto GEOAFRO/FCP-MINC./Finatéc.



# MAPEAMENTO DOS TERREIROS DO DISTRITO FEDERAL DO BRASIL

## 1A. ETAPA - CARTOGRAFIA BÁSICA



\*PESQUISA DO MAPEAMENTO DOS TERREIROS DO DISTRITO FEDERAL DO BRASIL - 1ª. ETAPA CARTOGRAFIA BÁSICA (MAPEAMENTO DOS POVOS E COMUNIDADES TRADICIONAIS DE MATRIZ AFRICANA / 1ª. ETAPA - CARTOGRAFIA DO DISTRITO FEDERAL)\*

### RA XXVIII - ITAPOÃ

Códigos de Cadastro:

**RA280006221**

**RA280007222**

**RA280008223**

**RA280009224**

**RA280010225**





O Terreiro na Região Administrativa (RA)

O Terreiro na Região Administrativa (RA)

O Terreiro na Região Administrativa (RA)

O Terreiro na Região Administrativa (RA)

O Terreiro na Região Administrativa (RA)



Código de Cadastro: **RA280006221**  
**Templo Espirita Luz Divina**



**Cadastro do Terreiro**  
(ID\_MTOP\_CB) RA280006221  
**Responsável / Nome Social:** Sra. Ovídia Alves da Silva / Ovídia de Oxosé  
**Nação / Tradição:** Umbanda  
**Endereço:** QR 321, Casa 61, Cond. Del Lago - Itapoã - Brasília - Distrito Federal. CEP: 71.590-000  
**Contato:** (61) 3467-3561 / 9325-2657  
**E-mail:**  
**Nota:**

NA REUNIÃO TÉCNICA COM OS/AS REPRESENTANTES OFICIAIS DOS ESPAÇOS RELIGIOSOS AFRICANOS E APROPRIÁVEIS DO DF, no dia 14/11/2017, no CET/UNB - Campus Darcy Ribeiro - Brasília DF, a Liberdade comitêde não compareceu. Por isso, não há o Registro Fotográfico de Liberdade.

FOTO DO RESPONSÁVEL

**Contexto Geográfico do Sítio**

**Coordenadas Geográficas** 15° 46' 26.2" Latitude Sul 47° 46' 45.3" Longitude Oeste  
**Coordenadas UTM** E 202.211m (201,7Km) N 8.254.104m (8.253,8Km)  
**Data/Hora Coleta Referência Espacial:** 04/08/2017 11:25 horas

Código de Cadastro: **RA280007222**  
**Tenda de Xangô Ayrá do Caboclo Itajacy**



**Cadastro do Terreiro**  
(ID\_MTOP\_CB) RA280007222  
**Responsável / Nome Social:** \*  
**Nação / Tradição:** Candomblé  
**Endereço:** Núcleo Rural Capoeira do Balsamo Itapoã - Brasília - Distrito Federal. CEP: 71.000-000  
**Contato:** \*  
**E-mail:** \*  
**Nota:** \*(Informação não disponibilizada)

NA REUNIÃO TÉCNICA COM OS/AS REPRESENTANTES OFICIAIS DOS ESPAÇOS RELIGIOSOS AFRICANOS E APROPRIÁVEIS DO DF, no dia 14/11/2017, no CET/UNB - Campus Darcy Ribeiro - Brasília DF, a Liberdade comitêde não compareceu. Por isso, não há o Registro Fotográfico de Liberdade.

FOTO DO RESPONSÁVEL

**Contexto Geográfico do Sítio**

**Coordenadas Geográficas** 15° 45' 05.1" Latitude Sul 47° 48' 29.4" Longitude Oeste  
**Coordenadas UTM** E 199.068m (199,06Km) N 8.256.608m (8.256,6Km)  
**Data/Hora Coleta Referência Espacial:** 29/05/2017 09:17 horas

Código de Cadastro: **RA280008223**  
**Ilê Asê Efon Oba Okan Oju Omi**



**Cadastro do Terreiro**  
(ID\_MTOP\_CB) RA280008223  
**Responsável / Nome Social:** Sra. Rafaela Polito / Rafaela T° Osun  
**Nação / Tradição:** Candomblé / Efon  
**Endereço:** Etapa 03 Conjunto E Casa 34, Cond. Mansões Entre Lagos, Região dos Lagos - Itapoã - Brasília - Distrito Federal. CEP: 73255-900  
**Contato:** (61) 3264-5293 / 99922-0195  
**E-mail:** rafaela.social@gmail.com  
**Nota:**

NA REUNIÃO TÉCNICA COM OS/AS REPRESENTANTES OFICIAIS DOS ESPAÇOS RELIGIOSOS AFRICANOS E APROPRIÁVEIS DO DF, no dia 14/11/2017, no CET/UNB - Campus Darcy Ribeiro - Brasília DF, a Liberdade comitêde não compareceu. Por isso, não há o Registro Fotográfico de Liberdade.

FOTO DO RESPONSÁVEL

**Contexto Geográfico do Sítio**

**Coordenadas Geográficas** 15° 44' 07.0" Latitude Sul 47° 45' 09.7" Longitude Oeste  
**Coordenadas UTM** E 205.004m (205,004Km) N 8.258.422m (8.258,4Km)  
**Data/Hora Coleta Referência Espacial:** 26/09/2017 14:30 horas

Código de Cadastro: **RA280009224**  
**Casa Oxum Yansã - Centro de Cultura África (Casa de Oxum Eparã)**



**Cadastro do Terreiro**  
(ID\_MTOP\_CB) RA280009224  
**Responsável / Nome Social:** Sra. Josania Silva / Josania  
**Nação / Tradição:** Candomblé  
**Endereço:** SMLI Trecho 07 Conj. 01 Chácara BI Lt 03 Núcleo Rural Córrego do Balsamo - Itapoã - Brasília - Distrito Federal. CEP: 73.255-900  
**Contato:** (61) 3274-4206 / 9 9597-1856  
**E-mail:** josianasilva@hotmail.com  
**Nota:**

NA REUNIÃO TÉCNICA COM OS/AS REPRESENTANTES OFICIAIS DOS ESPAÇOS RELIGIOSOS AFRICANOS E APROPRIÁVEIS DO DF, no dia 14/11/2017, no CET/UNB - Campus Darcy Ribeiro - Brasília DF, a Liberdade comitêde não compareceu. Por isso, não há o Registro Fotográfico de Liberdade.

FOTO DO RESPONSÁVEL

**Contexto Geográfico do Sítio**

**Coordenadas Geográficas** 15° 44' 07.0" Latitude Sul 47° 47' 04.0" Longitude Oeste  
**Coordenadas UTM** E 201.631m (201,63Km) N 8.255.857m (8.255,8Km)  
**Data/Hora Coleta Referência Espacial:** 22/09/2017 15:27 horas

Código de Cadastro: **RA280010225**  
**Centro Espirita Caboclo Ventania de Umbanda**



**Cadastro do Terreiro**  
(ID\_MTOP\_CB) RA280010225  
**Responsável / Nome Social:** Sr. Francisco Erivan de Oliveira / Pai Erivan  
**Nação / Tradição:** Umbanda  
**Endereço:** DF 250 KM 2,5 Cond. Novo Horizonte Qd. 04 Conj. 01 Cs. 09 - Região dos Lagos - Itapoã - Brasília - Distrito Federal. CEP: 73.255-904  
**Contato:** (61) 9 8662-3319 / 3429-1271  
**E-mail:** erivan@dpcum.mar.mil.br  
**Nota:**

NA REUNIÃO TÉCNICA COM OS/AS REPRESENTANTES OFICIAIS DOS ESPAÇOS RELIGIOSOS AFRICANOS E APROPRIÁVEIS DO DF, no dia 14/11/2017, no CET/UNB - Campus Darcy Ribeiro - Brasília DF, a Liberdade comitêde não compareceu. Por isso, não há o Registro Fotográfico de Liberdade.

FOTO DO RESPONSÁVEL

**Contexto Geográfico do Sítio**

**Coordenadas Geográficas** 15° 44' 52.2" Latitude Sul 47° 45' 30.8" Longitude Oeste  
**Coordenadas UTM** E 204.393m (204,39Km) N 8.257.023m (8.257,0Km)  
**Data/Hora Coleta Referência Espacial:** 22/09/2017 09:39 horas

Fonte: Ficha Cadastral Federação de Umbanda e Candomblé do DF e Entorno, Brasília - DF, 2017 / Trabalho de Campo da Pesquisa do Mapeamento de Terreiros do DF - Cartografia Básica (MTDFCB), Brasília - DF, 2017. **Elaboração:** Equipe Básica do MTDFCB, CIGA-Projeto GEOAFRO E-mail: cartografia@unb.br, Bs8-DF, 2017. **Parceria Institucional:** CIGA-UnB/Projeto GEOAFRO/FCP-MiNC./Finatéc.



# MAPEAMENTO DOS TERREIROS DO DISTRITO FEDERAL DO BRASIL

## 1ª. ETAPA - CARTOGRAFIA BÁSICA



\* PESQUISA DO MAPEAMENTO DOS TERREIROS DO DISTRITO FEDERAL DO BRASIL - 1ª. ETAPA CARTOGRAFIA BÁSICA (MAPEAMENTO DOS POVOS E COMUNIDADES TRADICIONAIS DE MATRIZ AFRICANA / 1ª. ETAPA - CARTOGRAFIA DO DISTRITO FEDERAL)

<b>RA XXIX - SIA</b> Códigos de Cadastro: <b>RA290001226</b> O Terreiro na Região Administrativa (RA)	<b>RA XXX - VICENTE PIRES</b> Códigos de Cadastro: <b>RA300001227</b> O Terreiro na Região Administrativa (RA)	<b>RA300002228</b> O Terreiro na Região Administrativa (RA)	<b>RA300003229</b> O Terreiro na Região Administrativa (RA)	<b>RA XXXI - FERCAL</b> Códigos de Cadastro: <b>RA310001230</b> O Terreiro na Região Administrativa (RA)
----------------------------------------------------------------------------------------------------------------	-------------------------------------------------------------------------------------------------------------------------	----------------------------------------------------------------	----------------------------------------------------------------	-------------------------------------------------------------------------------------------------------------------

Código de Cadastro: <b>RA290001226</b> <b>Tenda Afro Axé Ilê Igbonàn Acé Igbonàn</b> 	<b>Cadastro do Terreiro</b> (ID_MTDf_CB) RA290001226 <b>Responsável / Nome Social:</b> Sra. Célia Maria P. Miranda & Sr. Carlos Henrique de Oliveira Barbosa / Hungbona Célia de Aíra (Mãe Célia) & Humberto Carlos de Igbo (Humberto Carlos) <b>Nação / Tradição:</b> Candomblé / Djedje Mahin <b>Endereço:</b> STRC Trecho 2 Conjunto D, Lote 15 Chácara 1, Zona Industrial do Guará - SIA - Brasília Distrito Federal CEP: 71.225-520 <b>Contato:</b> (61) 3361-7202 / 99126-1246 <b>E-mail:</b> divadoya@gmail.com <b>Nota:</b>	<b>Contexto Geográfico do Sítio</b>  <b>Coordenadas Geográficas</b> 15° 48' 00.7" Latitude Sul 47° 59' 28.2" Longitude Oeste <b>Coordenadas UTM</b> E 179.512m (179.5Km) N 8.250.909m (8.250.9Km) <b>Data/Hora Coleta Referência Espacial:</b> 28/09/2017 15:14 horas
---------------------------------------------------------------------------------------------	----------------------------------------------------------------------------------------------------------------------------------------------------------------------------------------------------------------------------------------------------------------------------------------------------------------------------------------------------------------------------------------------------------------------------------------------------------------------------------------------------------------------------------------------------------------	-----------------------------------------------------------------------------------------------------------------------------------------------------------------------------------------------------------------------------------------------------------------------------------

Código de Cadastro: <b>RA300001227</b> <b>Centro Espirita Caboclo Serra Negra / Tenda Espirita Caboclo Serra Negra</b> 	<b>Cadastro do Terreiro</b> (ID_MTDf_CB) RA300001227 <b>Responsável / Nome Social:</b> Sra. Leila Luzia Nogueira <b>Nação / Tradição:</b> Umbanda / Omolokô <b>Endereço:</b> Setor Habitacional Samambaia (Vicente Pires), Rua 4, Chácara 29 Vicente Pires - Brasília - Distrito Federal. <b>CEP:</b> 72.001-325 <b>Contato:</b> (61) 3397-1781 / 9 9522-2331 <b>Nota:</b>	<b>Contexto Geográfico do Sítio</b>  <b>Coordenadas Geográficas</b> 15° 48' 51.8" Latitude Sul 48° 02' 30.5" Longitude Oeste <b>Coordenadas UTM</b> E 816.911m (816.9Km) N 8.249.358m (8.249.3Km) <b>Data/Hora Coleta Referência Espacial:</b> 24/10/2017 10:24 horas
-------------------------------------------------------------------------------------------------------------------------------	-------------------------------------------------------------------------------------------------------------------------------------------------------------------------------------------------------------------------------------------------------------------------------------------------------------------------------------------------------------------------------------------------------	-----------------------------------------------------------------------------------------------------------------------------------------------------------------------------------------------------------------------------------------------------------------------------------

Código de Cadastro: <b>RA300002228</b> <b>Templo Xangô Quatro Luas</b> 	<b>Cadastro do Terreiro</b> (ID_MTDf_CB) RA300002228 <b>Responsável / Nome Social:</b> Sr. Wilian <b>Nação / Tradição:</b> Umbanda <b>Endereço:</b> Rua 11 Chácara 94 - Vicente Pires Brasília - Distrito Federal. <b>CEP:</b> 72.110-800 <b>Contato:</b> <b>E-mail:</b> <b>Nota:</b>	<b>Contexto Geográfico do Sítio</b>  <b>Coordenadas Geográficas</b> 15° 48' 02.5" Latitude Sul 48° 02' 54.2" Longitude Oeste <b>Coordenadas UTM</b> E 816.234m (816.2Km) N 8.250.893m (8.250.8Km) <b>Data/Hora Coleta Referência Espacial:</b> 24/10/2017 09:36 horas
-------------------------------------------------------------------------------	------------------------------------------------------------------------------------------------------------------------------------------------------------------------------------------------------------------------------------------------------------------------------------------------------------------	-----------------------------------------------------------------------------------------------------------------------------------------------------------------------------------------------------------------------------------------------------------------------------------

Código de Cadastro: <b>RA300003229</b> <b>Casa de Omolokô Obanugá</b> 	<b>Cadastro do Terreiro</b> (ID_MTDf_CB) RA300003229 <b>Responsável / Nome Social:</b> Sr. Marco de Xangô / Marco de Xangô <b>Nação / Tradição:</b> Umbanda / Raiz Omolokô <b>Endereço:</b> SHVP Rua 4, Chácara 7A Lote 04, Colônia Agrícola Samambaia - Vicente Pires - Brasília - Distrito Federal. <b>CEP:</b> 72001-250 <b>Contato:</b> (61) 3397-1233 / 99982-5865 <b>E-mail:</b> obanuga@gmail.com <b>Nota:</b>	<b>Contexto Geográfico do Sítio</b>  <b>Coordenadas Geográficas</b> 15° 48' 51.9" Latitude Sul 48° 01' 18.1" Longitude Oeste <b>Coordenadas UTM</b> E 819.067m (819.7Km) N 8.249.331m (8.249.3Km) <b>Data/Hora Coleta Referência Espacial:</b> 24/10/2017 10:41 horas
------------------------------------------------------------------------------	--------------------------------------------------------------------------------------------------------------------------------------------------------------------------------------------------------------------------------------------------------------------------------------------------------------------------------------------------------------------------------------------------------------------------------------------------	-----------------------------------------------------------------------------------------------------------------------------------------------------------------------------------------------------------------------------------------------------------------------------------

Código de Cadastro: <b>RA310001230</b> <b>Ilê Asé Olodé Tunji Ibu</b> 	<b>Cadastro do Terreiro</b> (ID_MTDf_CB) RA310001230 <b>Responsável / Nome Social:</b> Sra. Mãe Carlinha <b>Nação / Tradição:</b> Candomblé <b>Endereço:</b> Rua do Mato, Chácara 10, Casa 04, DF 007 KM 11 - Fercal - Brasília - Distrito Federal. <b>CEP:</b> <b>Contato:</b> (61) <b>E-mail:</b> <b>Nota:</b>	<b>Contexto Geográfico do Sítio</b>  <b>Coordenadas Geográficas</b> 15° 36' 30.0" Latitude Sul 47° 52' 49.3" Longitude Oeste <b>Coordenadas UTM</b> E 191.121m (191.1Km) N 8.272.297m (8.272.2Km) <b>Data/Hora Coleta Referência Espacial:</b> 24/10/2017 14:54 horas
------------------------------------------------------------------------------	---------------------------------------------------------------------------------------------------------------------------------------------------------------------------------------------------------------------------------------------------------------------------------------------------------------------------------------------	-----------------------------------------------------------------------------------------------------------------------------------------------------------------------------------------------------------------------------------------------------------------------------------

Fonte: Ficha Cadastral Federação de Umbanda e Candomblé do DF e Entorno, Brasília - DF, 2017 / Trabalho de Campo da Pesquisa do Mapeamento de Terreiros do DF - Cartografia Básica (MTDFCB), Brasília - DF, 2017. **Elaboração:** Equipe Básica do MTDFCB, CIGA-Projeto GEOAFRO E-mail: cartografia@unb.br, BsB-DF, 2017. **Parceria Institucional:** CIGA-UnB/Projeto GEOAFRO/FCP-MiNC./Finatéc.

**BIBLIOGRAFIA,  
DOCUMENTOS CARTOGRÁFICOS,  
FIGURAS E FOTOGRAFIAS**



FOTOGRAFIA: CUMIEIRA DA CASA TRADICIONAL EM PIRENÓPOLIS, GOIÁS. PROF. RAFAEL MARZO ARAÚJO DOS ANJOS

## BIBLIOGRAFIA

Imprensa:

- ABREU, Jo. Os Orixás dançam no Planalto Central. Ministério da Cultura, Fundação Cultural Palmares, 2005. 53p.
- ALMEIDA, E. Imagens e imaginários sobre Brasília: Capital Nacional e Patrimônio Mundial. Monografia (Graduação em Geografia). Universidade de Brasília, Instituto de Ciências Humanas. Departamento de Geografia. Brasília, 2015. 77p.
- ANJOS, R. S. A. Territórios das comunidades remanescentes de quilombos do Brasil – Primeira configuração espacial. Mapas Editora & Consultoria, Brasília, 2000
- ANJOS, R. S. A. .“Coleção África–Brasil: Cartografia para o ensino–aprendizagem”. Brasília: Mapas Editora & Consultoria, 2ª. Edição. 2005 – BsB - DF.
- \_\_\_\_\_. Geografia, território étnico e quilombos. In: GOMES, N. L. (org.). Tempos de lutas: as ações afirmativas no contexto brasileiro”. Brasília: MEC-Secad, 2006, p.81–103.
- ANJOS, R.S.A & CYPRIANO, A. “Quilombolas – tradições e cultura da resistência”. Aori Comunicações. Petrobras, 2006. São Paulo, 240 p.
- ANJOS, R.S.A. Coleção África-Brasil: Cartografia para o ensino-aprendizagem. Volume II Brasília: Mapas Editora & Consultoria, Brasília, 2007.
- \_\_\_\_\_. Quilombos: Geografia Africana-Cartografia Étnica-Territórios Tradicionais. Mapas Editora & Consultoria, 190p. Brasília, 2010
- \_\_\_\_\_. Territorialidade Quilombola: Fotos & Mapas / Quilombola Territoriality: Photos & Maps. Mapas Editora & Consultoria., 124 p. Brasília, 2011
- \_\_\_\_\_. Geopolítica da Diáspora África – América – Brasil. Séculos XV – XVI – XVII – XVIII – XIX – Cartografia para Educação. Mapas Editora & Consultoria, Brasília, 2012
- \_\_\_\_\_. Atlas Geográfico ÁFRICABRASIL. Mapas Editora & Consultoria, Brasília, 104p. 2014
- \_\_\_\_\_. O Brasil Africano – Algumas Referências dos Séculos XVI – XXI: Cartografia para Educação. Mapas Editora & Consultoria, Brasília, 2014b
- \_\_\_\_\_. As geografias oficial e invisível do Brasil: algumas referências. Revista GeoUSP v.19, n.2 (2015). São Paulo
- \_\_\_\_\_. Diversidade étnica no Brasil invisível-visível: Apropriações-usos dos territórios & conflitos socioespaciais. Suertegary, D.M.A. (Org.). Editora Consequência, Rio de Janeiro, 2017
- Arquivo Público do Distrito Federal, Fundo Novacap, NOV-B- 9-0310 (1)d; NOV-D- 1-5- 0071 (68)d; NOV-D- 1-5- 0111 (17)d; NOV-D- 4-1- Z-0024 (2)d.
- Arquivo Público do Distrito Federal, Fundo Gabinete do Governador: GABGOV-0144 (3) (2)d; GABGOV-0273 (23)d.
- Arquivo Público do Distrito Federal, Fundo Taguatinga: ADTG-D- 1-1- 0007 (3)d; ADTG-F- 2-0044 (2)d; ADTG-J- 2-0050 (3)d.
- Arquivo Público do Distrito Federal, Fundo Secretaria de Comunicação Social: SCS-JF- 11-2- C-3 (29).
- Arquivo Público do Distrito Federal, Fundo Secretaria de Segurança Pública: SSP-CI- 0027 (21)d.
- BRASIL. Brasília. Revista da Companhia Urbanizadora da Nova Capital do Brasil (1957-1988), Rio de Janeiro: Brasília.
- BRASIL. Instituto Brasileiro de Geografia e Estatística. 1º. Recenseamento de Brasília, Levantamento realizado pela Inspeção Regional de Estatística de Goiás, em 20/7/1957, sob a orientação do Estatístico Célio Fonseca, 20p.
- BRASIL. Censo Experimental de Brasília, planejado e organizado pelo Grupo Técnico de Coordenação do Núcleo de Planejamento Censitário (versão para divulgação), 1959. 65p.
- BRASIL. Censo Experimental de Brasília. População – Habitação, 17 de maio de 1959, planejado e organizado pelo Grupo Técnico de Coordenação do Núcleo de Planejamento Censitário (versão completa), 1959. 114p.
- BRASIL. Instituto Brasileiro de Geografia e Estatística. Censo Demográfico de 1960. Distrito Federal. VII Recenseamento Geral do Brasil. Rio de Janeiro: IBGE, Série Regional, Vol. I, Tomo XIX. 95p.
- BRASIL. Ministério da Justiça. Serviço de Estatística Demográfica, moral e política. Crimes e Contravenções (Distrito Federal) 1960-1969. Departamento de Imprensa Nacional, Brasília, 1973.
- BRASIL. Ministério das Mulheres, da Igualdade Racial, da Juventude e dos Direitos Humanos. Relatório sobre intolerância e violência religiosa no Brasil (2011-2015): resultados preliminares.
- BASTIDE, R. Les religions africaines au Brésil: vers une sociologie des interpénétrations des civilisations. Paris, Press Universitaires de France, 1960.
- BENEDITO, J.C. Religiões e religiosidades populares: o conflito religioso e a simbiose de ritos e performances entre neopentecostais e afro-brasileiros. Universitas Humanística, nº. 61, 2006, p. 231-253.

- BONFIM, J.B.S. Casamento realizado em terreiro de Candomblé. Opará - Etnicidades, Movimentos Sociais e Educação, Paulo Afonso, ano 1, vol. 2, 2013, p.170-183.
- BORGES, R.M.P.O. Os 50 anos de ocupação urbana do Distrito Federal: uma carta geográfica comemorativa. Monografia (Graduação em Geografia), UnB, 2008, 140p.
- BRASIL. Instituto do Patrimônio Histórico e Artístico Nacional. Inventário Nacional de Referências Culturais dos Terreiros do Distrito Federal e Entorno - 1ª. Fase. BESSONI, G.;
- RAMASSOTE, R. (org.); Brasília, DF: IPHAN-DF, 2009. 152p.
- BRASIL. Instituto do Patrimônio Histórico e Artístico Nacional. Vale do Amanhecer: Inventário Nacional de Referências Culturais. SIQUEIRA, D.; REIS, M.; LEITE, J.; RAMASSOTE, R. (coord). Brasília, DF: IPHAN-DF, 2010. 276p.
- BRASIL. Instituto do Patrimônio Histórico e Artístico Nacional. Terreiros do Distrito Federal e Entorno: Inventário Nacional de Referências Culturais. Superintendência do Iphan no Distrito Federal;
- BESSONI, G.; RAMASSOTE, R.; REIS, M. (coord.). Brasília, DF: IPHAN-DF, 2012. 315p.
- CASTRO, Y.A.P. Falares africanos na Bahia: Um vocabulário afro-brasileiro. Academia Brasileira de Letras. Rio de Janeiro. Topbooks, 2001, 366p.
- Correio Braziliense, Brasília, edições datadas entre 1960-1975 e 2000-2013.
- CORREIO BRASILIENSE, Brasília, edições datadas entre 1960-1975 e 2000-2013. edição 01027, 24 setembro 1963, página 7. Título: Plantão Policial. Subtítulo: Macumba em Taguatinga. Edição 01139, 5 fevereiro 1964, pag. 4. Título: Bode morto é macumba em Taguatinga. Edição 01139, 5 fevereiro 1964, pag. 4. Título: Bode morto é macumba em Taguatinga Edição 01326, 19 setembro 1964, pag. 8. Título: Cemitério de Brasília em abandono tem o cruzeiro usado para macumba. Edição 01326, 19 setembro 1964, pag. 8. Título: Cemitério de Brasília em abandono tem o cruzeiro usado para macumba. Edição 01587, 3 agosto de 1965, p. 13. Título: Macumba com sangue de morcego
- CAMPOS, W. O. Expectativas em torno da Lei Afonso Arinos (1951): a “nova Abolição” ou “lei para americano ver?” Revista Latino-Americana de História, vol. 4, nº. 13, 2015, p. 257-278.
- CAPONE, S. Le purtledégênéré: le Candomblé de Rio de Janeiro ou les oppositions revisitées. Journal de la Société des Américanistes, nº 82, 1996, p. 259-292.
- CASCUDO, L. C. Dicionário do Folclore Brasileiro. Brasília: Ministério da Educação, 1972.
- CATALDO, B.; RAMOS, G. (org). Brasília aos 50 anos. Que cidade é essa? Brasília: Tema Editorial, 2010. 256 p.
- CORA CORALINA, Todas as vidas, Jornal OÍÓ(GO), Março/maio 1958.
- CZAJKA, R. “Esses chamados intelectuais de esquerda”: o IPM do PCB e o fenômeno do comunismo na produção cultural do pós-golpe. Antíteses, v. 8, n. 15, 2015, p. 219-242.
- FONSECA, A.B.; ADAD, J.C. (org.). Brasília: Secretaria Especial de Direitos Humanos, 2016. 146p.
- FERNANDES, F. A integração do negro na sociedade de classes. São Paulo, SP: Dominus, [1965]. 2v.
- GIUMBELLI, E. O “baixo espiritismo” e a história dos cultos mediúnicos. Horizontes Antropológicos, Porto Alegre, ano 9, n. 19, julho de 2003, p. 247-281.
- GOMES, F. S. Quilombo: sonhando com a terra, construindo a cidadania. In: PINSKY, J.; PINSKY, C. B. História da Cidadania. 2ª ed. São Paulo: Contexto, 2003. 588p.
- IBGE. Pesquisa Nacional por Amostra de Domicílio. Rio de Janeiro: IBGE - PNAD, 1996
- IPEA. Pesquisa Dinâmica Demográfica da População Negra. Brasília: IPEA, 2013
- MÃE STELLA DE OXOSSI, Revista Tempo Técnica Território. V. 5 No.1, CIGA– UnB, Brasília, 2014
- MAGGIE, Y. Medo do feitiço: relações entre magia e poder no Brasil. Rio de Janeiro: Arquivo Nacional, 1992. 292p.
- MATTOSO, Kátia de Queirós. Ser escravo no Brasil. São Paulo: Brasiliense, 1982. 267p.
- MOURA, Clóvis. História do Negro Brasileiro. São Paulo: Editora Ática. 89p.
- OLIVEIRA, N.F. A repressão policial às religiões de matriz afro-brasileiras no Estado Novo (1937-1945). Dissertação (Mestrado em História Social), Universidade Federal Fluminense, 2015. 173p.
- PAVIANI, A. Geografia urbana do Distrito Federal: evolução e tendências. Espaço & Geografia, vol. 10, nº 1, 2007, p.01-22.
- PRANDI, R. Os candomblés de São Paulo. São Paulo: Hucitec/EDUSP, 1991.
- REIS, M. A trajetória de uma líder religiosa e sua obra: Tia Neiva. Universidade de Brasília, Mestrado em História, 2008, 270p.
- RIBEIRO, G. L. O capital da esperança. A experiência dos trabalhadores na construção de Brasília. Brasília: Editora da UnB, 2008. 276 p.
- SERRA, O. No caminho de Aruanda: a umbanda candanga revisitada. Afro-Ásia, nº 25-26, 2001. p.215-256.
- SILVA, P. F. Cotidiano e polícia: a vida social e a intervenção policial durante a construção de Brasília. Dissertação (Mestrado em História), UnB, Brasília, 1994. 132p.
- SOUZA, L.M. O diabo e a terra de Santa Cruz: feitiçaria e religiosidade popular no Brasil Colônia. São Paulo: Companhia das Letras, 1986. 408p.
- SOUZA, T. R. G. Os estudos afro-brasileiros: o “teatro de construção” da representação do afro-brasileiro nos anos 1930. Brasília, XXIX Simpósio ANPUH, 2017. 15p.
- SOUZA, Fabíola Amaral Tomé de. Umbanda e Ditadura civil-militar: relações, legitimação e reconhecimento. São Paulo, Revista Angelus Novus, ano vii, n. 11, 2016 pp. 13-32.
- THIONG’O, N.W. Petals of Blood. African Writers Series, Kenia, 1977
- VERGER, P. Orixás: deuses Iorubás na África e no Novo Mundo. Salvador, Corrupio, 1981. 295p.





## MAPAS TEMÁTICOS

ESTADOS POLÍTICOS E CHEFIAS, FLUXOS DOS TRATADOS ESCRAVISTAS TRANSATLÂNTICOS DA ÁFRICA PARA O BRASIL COLÔNIA-IMPERIAL E REFERÊNCIAS DOS POVOS AFRICANOS E SEUS DESCENDENTES NO TERRITÓRIO. SÉCULOS XV-XVI-XVII-XVIII-XIX FONTE: ANJOS, R.S.A. ATLAS GEOGRÁFICO ÁFRICA BRASIL, MAPAS EDITORA & CONSULTORIA, BRASÍLIA, 2014.....	34-35
FONTE: QUILOMBO BURACO DO TATÚ, SÃO SALVADOR DE BAHIA - BRASIL. 1763. COLEÇÃO DOS ARQUIVOS HISTÓRICOS ULTRAMARINOS - LISBOA PORTUGAL.AHU_CADTM_005_D.982.....	36
DIÁSPORA ÁFRICA-BRASIL E OS DESLOCAMENTOS NO TERRITÓRIO BRASILEIRO - SÉCULOS XV-XVI-XVII-XVIII-XIX. FONTE: ANJOS, R.S.A. ATLAS GEOGRÁFICO ÁFRICA BRASIL, MAPAS EDITORA & CONSULTORIA, BRASÍLIA, 2014.....	38
MATRIZES AFRICANAS ESTRUTURAIAS NO TERRITÓRIOS BRASILEIRO - SÉCULOS XX XXI. FONTE: ANJOS, R.S.A. ATLAS GEOGRÁFICO ÁFRICA BRASIL, MAPAS EDITORA & CONSULTORIA, BRASÍLIA, 2014.....	48
MAPA 04 - O BRASIL E OS PAÍSES DA ÁFRICA COM REFERÊNCIAS TERRITORIAIS E CULTURAIS NA DIÁSPORA. FONTE: ANJOS, R.S.A. ATLAS GEOGRÁFICO ÁFRICA BRASIL, MAPAS EDITORA & CONSULTORIA, BRASÍLIA, 2014.....	50
MAPA 05 - A ÁFRICA, A AMÉRICA, A EUROPA, O BRASIL E O SISTEMA ESCRAVISTA - ALGUMAS REFERÊNCIAS HISTORIOGRÁFICAS - FONTE: ANJOS, R.S.A. ATLAS GEOGRÁFICO ÁFRICA BRASIL, MAPAS EDITORA & CONSULTORIA, BRASÍLIA, 2014.....	50
MAPA 06 - TERREIRO QUILOMBOLA DE DONALÍO - TERRITÓRIO KALUNGA - COMUNIDADE EMA - TERESINA DE GOIÁS - GO. FONTE: ANJOS, R.S.A. ATLAS GEOGRÁFICO ÁFRICA BRASIL, MAPAS EDITORA & CONSULTORIA, BRASÍLIA, 2014.....	52
MAPA 07 - CANDOMBLÉ ILÉ AXÉ IYÁ NASSÔ OKÁ - TERREIRO. DA CASA BRANCA - SALVADOR - BAHIA - BRASIL - FONTE: ANJOS, R.S.A. REVISTA HISTÓRIA CRÍTICA, UFAL. MACEIÓ, 2015.....	53
MAPA 08 - CANDOMBLÉ DO AXÉ OPÓ AFONJÁ - SALVADOR - BAHIA - BRASIL - FONTE: ANJOS, R.S.A. REVISTA HISTÓRIA CRÍTICA, UFAL. MACEIÓ, 2015.....	56
MAPA 09 - DISTRIBUIÇÃO DAS REFERÊNCIAS ESPACIAIS HISTORIOGRÁFICAS RELACIONADAS ÀS RELIGIÕES DE MATRIZ AFRICANA NO DISTRITO FEDERAL.....	76-77
MAPA 10 - UNIDADES POLÍTICAS COM REGISTROS OFICIAIS DE MAPEAMENTO DOS TERREIROS RELIGIOSOS DE MATRIZES AFRICANAS NO BRASIL.....	87
MAPA 11 - DINÂMICA TERRITORIAL E FLUXOS DOS TERREIROS DE RELIGIÕES DE MATRIZ AFRICANA NO DISTRITO FEDERAL E NO BRASIL.....	104
MAPA 12 - DISTRIBUIÇÃO ESPACIAL DOS NÍVEIS DE PRESSÃO ANTRÓPICA NO ECO-SISTEMA DO CERRADO - BRASIL.....	116
MAPA 13 - DISTRIBUIÇÃO DOS SÍTIOS RELIGIOSOS DE MATRIZ AFRICANA NO DISTRITO FEDERAL - BRASIL - PRIMEIRA CONFIGURAÇÃO ESPACIAL - 2018.....	117
MAPA 14 - MAPA DA ÁREA METROPOLITANA DE BRASÍLIA.....	118-119
MAPEAMENTO DOS TERREIROS DO DISTRITO FEDERAL - RA I - BRASÍLIA.....	120
MAPEAMENTO DOS TERREIROS DO DISTRITO FEDERAL - RA II - GAMA.....	121
MAPEAMENTO DOS TERREIROS DO DISTRITO FEDERAL - RA III - TAGUATINGA.....	122
MAPEAMENTO DOS TERREIROS DO DISTRITO FEDERAL - RA IV - BRAZLÂNDIA.....	123
MAPEAMENTO DOS TERREIROS DO DISTRITO FEDERAL - RA V - SOBRADINHO.....	124
MAPEAMENTO DOS TERREIROS DO DISTRITO FEDERAL - RA VI - PLANALTINA.....	125
MAPEAMENTO DOS TERREIROS DO DISTRITO FEDERAL - RA VII - PARANOÁ.....	126
MAPEAMENTO DOS TERREIROS DO DISTRITO FEDERAL - RA VIII - NÚCLEO BANDEIRANTE.....	127
MAPEAMENTO DOS TERREIROS DO DISTRITO FEDERAL - RA IX - CEILÂNDIA.....	128
MAPEAMENTO DOS TERREIROS DO DISTRITO FEDERAL - RAX - GUARÁ.....	129
MAPEAMENTO DOS TERREIROS DO DISTRITO FEDERAL - RAXI - CRUZEIRO.....	130
MAPEAMENTO DOS TERREIROS DO DISTRITO FEDERAL - RAXII - SAMAMBAIA.....	131
MAPEAMENTO DOS TERREIROS DO DISTRITO FEDERAL - RAXIII - SANTA MARIA.....	132
MAPEAMENTO DOS TERREIROS DO DISTRITO FEDERAL - RAXIV - SÃO SEBASTIÃO.....	133
MAPEAMENTO DOS TERREIROS DO DISTRITO FEDERAL - RAXV - RECANTO DAS EMAS.....	134
MAPEAMENTO DOS TERREIROS DO DISTRITO FEDERAL - RAXVI - LAGO SUL.....	135
MAPEAMENTO DOS TERREIROS DO DISTRITO FEDERAL - RAXVII - RIACHO FUNDO I.....	136
MAPEAMENTO DOS TERREIROS DO DISTRITO FEDERAL - RAXVIII - LAGO NORTE.....	137
MAPEAMENTO DOS TERREIROS DO DISTRITO FEDERAL - RAXIX - CANDANGOLÂNDIA.....	138
MAPEAMENTO DOS TERREIROS DO DISTRITO FEDERAL - RAXX - ÁGUAS CLARAS.....	139
MAPEAMENTO DOS TERREIROS DO DISTRITO FEDERAL - RAXXI - RIACHO FUNDO II.....	140
MAPEAMENTO DOS TERREIROS DO DISTRITO FEDERAL - RAXXII - SUDOETE OCTOGONAL.....	141
MAPEAMENTO DOS TERREIROS DO DISTRITO FEDERAL - RAXXIII - VARJÃO.....	142
MAPEAMENTO DOS TERREIROS DO DISTRITO FEDERAL - RAXXIV - PARK WAY.....	143
MAPEAMENTO DOS TERREIROS DO DISTRITO FEDERAL - RAXXV - SCIA.....	144
MAPEAMENTO DOS TERREIROS DO DISTRITO FEDERAL - RAXXVI - SOBRADINHO II.....	145
MAPEAMENTO DOS TERREIROS DO DISTRITO FEDERAL - RAXXVII - JARDIM BOTÂNICO.....	146
MAPEAMENTO DOS TERREIROS DO DISTRITO FEDERAL - RAXXVIII - ITAPOÃ.....	147
MAPEAMENTO DOS TERREIROS DO DISTRITO FEDERAL - RAXXIX - SIA.....	148
MAPEAMENTO DOS TERREIROS DO DISTRITO FEDERAL - RAXXX - VICENTE PIRES.....	149
MAPEAMENTO DOS TERREIROS DO DISTRITO FEDERAL - RAXXXI - FERCAL.....	150
MAPEAMENTO DOS TERREIROS DO DISTRITO FEDERAL - CÓDIGOS DE CADASTRO - RA I - BRASÍLIA.....	152
MAPEAMENTO DOS TERREIROS DO DISTRITO FEDERAL - CÓDIGOS DE CADASTRO - RA II - GAMA.....	153-154-155
MAPEAMENTO DOS TERREIROS DO DISTRITO FEDERAL - CÓDIGOS DE CADASTRO - RA III - TAGUATINGA.....	156-157
MAPEAMENTO DOS TERREIROS DO DISTRITO FEDERAL - CÓDIGOS DE CADASTRO - RA IV - BRAZLÂNDIA - RAV - SOBRADINHO.....	158
MAPEAMENTO DOS TERREIROS DO DISTRITO FEDERAL - CÓDIGOS DE CADASTRO - RA V - SOBRADINHO.....	159-160
MAPEAMENTO DOS TERREIROS DO DISTRITO FEDERAL - CÓDIGOS DE CADASTRO - RAV SOBRADINHO - RAVI PLANALTINA.....	161
MAPEAMENTO DOS TERREIROS DO DISTRITO FEDERAL - CÓDIGOS DE CADASTRO - RAVI PLANALTINA.....	162-163-164-165
MAPEAMENTO DOS TERREIROS DO DISTRITO FEDERAL - CÓDIGOS DE CADASTRO - RAVI PLANALTINA - RAVII PARANOÁ.....	166
MAPEAMENTO DOS TERREIROS DO DISTRITO FEDERAL - CÓDIGOS DE CADASTRO - RAVII PARANOÁ.....	167
MAPEAMENTO DOS TERREIROS DO DISTRITO FEDERAL - CÓDIGOS DE CADASTRO - RAVII PARANOÁ - RAVIII NÚCLEO BANDEIRANTE.....	168
MAPEAMENTO DOS TERREIROS DO DISTRITO FEDERAL - CÓDIGOS DE CADASTRO - RAIX CEILÂNDIA.....	169-170-171-172-173-174-175-176
MAPEAMENTO DOS TERREIROS DO DISTRITO FEDERAL - CÓDIGOS DE CADASTRO - RAIX CEILÂNDIA II - RAX GUARÁ.....	177
MAPEAMENTO DOS TERREIROS DO DISTRITO FEDERAL - CÓDIGOS DE CADASTRO - RAX GUARÁ.....	178

MAPEAMENTO DOS TERREIROS DO DISTRITO FEDERAL - CÓDIGOS DE CADASTRO - RAXII - SAMAMBAIA.....	179-180
MAPEAMENTO DOS TERREIROS DO DISTRITO FEDERAL - CÓDIGOS DE CADASTRO - RAXII - SAMAMBAIA - RAVIII SANTA MARIA.....	181
MAPEAMENTO DOS TERREIROS DO DISTRITO FEDERAL - CÓDIGOS DE CADASTRO - RAVIII SANTA MARIA.....	182-183
MAPEAMENTO DOS TERREIROS DO DISTRITO FEDERAL - CÓDIGOS DE CADASTRO - RAXIV SÃO SEBASTÃO - RAXV RECANTO DAS EMAS.....	184
MAPEAMENTO DOS TERREIROS DO DISTRITO FEDERAL - CÓDIGOS DE CADASTRO - RAXV RECANTO DAS EMAS - RAXVI RIACHO FUNDO I.....	185
MAPEAMENTO DOS TERREIROS DO DISTRITO FEDERAL - CÓDIGOS DE CADASTRO - RAXVIII LAGO NORTE.....	186
MAPEAMENTO DOS TERREIROS DO DISTRITO FEDERAL - CÓDIGOS DE CADASTRO - RAXIX CANDANGOLÂNDIA - RAXX ÁGUAS CLARAS.....	187
MAPEAMENTO DOS TERREIROS DO DISTRITO FEDERAL - CÓDIGOS DE CADASTRO - RAXX - ÁGUAS CLARAS.....	188
MAPEAMENTO DOS TERREIROS DO DISTRITO FEDERAL - CÓDIGOS DE CADASTRO - RAXXI RIACHO FUNDO - II - RAXXII SUDOETE OCTOGONAL - RAXXIII VARJÃO - RAXXIV PARK WAY.....	189
MAPEAMENTO DOS TERREIROS DO DISTRITO FEDERAL - CÓDIGOS DE CADASTRO - RAXXIV PARK WAY - RAXXV .SCIA.....	190
MAPEAMENTO DOS TERREIROS DO DISTRITO FEDERAL - CÓDIGOS DE CADASTRO - RAXXVI SOBRADINHO II.....	191-192-193
MAPEAMENTO DOS TERREIROS DO DISTRITO FEDERAL - CÓDIGOS DE CADASTRO - RAXXVII JARDIM BOTÂNICO.....	194
MAPEAMENTO DOS TERREIROS DO DISTRITO FEDERAL - CÓDIGOS DE CADASTRO - RAXXVIII ITAPOÃ.....	195-196
MAPEAMENTO DOS TERREIROS DO DISTRITO FEDERAL - CÓDIGOS DE CADASTRO - RAXXIX SIA - RAXXX VICENTE PIRES.....	197

## GRÁFICOS

GRÁFICO 01 - ESTIMATIVA DO NÚMERO DE AFRICANOS DESEMBARCADOS EM VÁRIAS REGIÕES DO MUNDO - SÉCULOS XV, XVI, XVII, XVIII E XIX.....	32
GRÁFICO 02 - MONITORAMENTO DO CRESCIMENTO DA POPULAÇÃO RESENSEADA COMO PRETA E COMO PARDA PELO IBGE - BRASIL. 1940 - 2010/ PROJEÇÃO GRÁFICA 2020.....	47
GRÁFICO 03 - DISTRIBUIÇÃO DA POPULAÇÃO RESENSEADA CARACTERIZADA COMO PRETA + PARDA POR UNIDADE DA FEDERAÇÃO IBGE - BRASIL. 2010.....	47
GRÁFICO 04 - DIFICULDADES E PROBLEMAS ENFRENTADOS COM O FECHAMENTO DA BASE DE DADOS.....	103
GRÁFICO 05 - DISTRIBUIÇÃO QUANTITATIVA DOS TERREIROS RELIGIOSOS DE MATRIZ AFRICANA POR REGIÃO ADMINISTRATIVA NO DISTRITO FEDERAL - 2018.....	105

## FIGURAS

FIGURA 01 - EVOLUÇÃO DA ESPACIALIDADE DO PLANO PILOTO DE BRASÍLIA - DISTRITO FEDERAL. 1958-1984.....	70-71
FIGURA 02 - FONTE DE RECORTES DE JORNAL.....	75
FIGURA 03 - AS BRASÍLIAS - ESCALA URBANÍSTICA.....	82
FIGURA 04 - AS BRASÍLIAS - ESCALA GEOGRÁFICA.....	83
FIGURA 05 - EVOLUÇÃO DA ESPACIALIDADE DO PLANO PILOTO DE BRASÍLIA - DISTRITO FEDERAL. 1995 - 2015.....	84-85
FIGURA 06 - FONTE: MODELO DE FICHA PREENCHIDA CEDIDA PELO FCP EM PARCERIA COM A FUCDFE. BRASÍLIA, 2017.....	94
FIGURA 07 - FONTE: MODELO DE FICHA PREENCHIDA CEDIDA PELO FCP EM PARCERIA COM A FUCDFE. BRASÍLIA, 2017.....	94
FIGURA 08 - FONTE: MODELO DE FICHA PREENCHIDA CEDIDA PELO FCP EM PARCERIA COM A FUCDFE. BRASÍLIA, 2017.....	95
FIGURA 09 - FIGURA 09. APARELHOS GPS EM FUNCIONAMENTO CONFIG. NO SISTEMA DE COORDENADAS GEOGRÁFICAS (1) E NO SISTEMA UNIVERSAL TRANSVERSA DE MERCATOR - UTM (2).....	95
FIGURA 10. TUTORIAL PARA USO DO APLICATIVO TOMTOM - BRASIL EM ATIVIDADE DE CAMPO NO MAPEAMENTO DOS TERREIROS RELIGIOSOS DE MATRIZ AFRICANA NO DF.....	96
FIGURA 11. USO PRÁTICO DO TABLET COM APLICATIVO TOMTOM - BRASIL DE NAVEGAÇÃO ESPACIAL.....	97
FIGURA 12. PROCESSO DE COLETA DE INFORMAÇÕES GEOGRÁFICAS EM CAMPO DOS TERREIROS RELIGIOSOS DE MATRIZ AFRICANA NO DISTRITO FEDERAL.....	98
FIGURA 13. TRABALHO DE CHEGAGEM E ATUALIZAÇÃO DOS DADOS DOS TERREIROS RELIGIOSOS DE MATRIZ AFRICANA NO DISTRITO FEDERAL.....	99
FIGURA 14 - ETAPAS DOS PROCEDIMENTOS METODOLÓGICOS ADOTADOS NO PROJETO DE MAPEAMENTO DOS TERREIROS DO DISTRITO FEDERAL DO BRASIL - 1ª ETAPA CARTOGRAFIA BÁSICA. 2018.....	100-101
FIGURA 15. PROCESSO DE CHEGAGEM E AJUSTES NOS DADOS PELO PRESIDENTE DA FEDERAÇÃO DE UMBANDA DE CANDOMBLÉ DO DISTRITO FEDERAL E ENTORNO NA REUNIÃO DE TRABALHO DO PROJETO.....	102
FIGURA 16 - MAPEAMENTO DOS TERREIROS DO DISTRITO FEDERAL DO BRASIL.....	106

## FOTOGRAFIAS

MOSAICO FOTOGRÁFICO: FACHADAS DE ALGUNS TERREIROS RELIGIOSOS DE MATRIZ AFRICANA QUE FAZEM PARTE DO PROJETO DE PESQUISA. REGISTROS OBTIDOS DE ABRIL - DEZEMBRO / 2017	
ACERVO PROJETO GEOAFRO/PESQUISA MAPEAMENTO DOS TERREIROS DO DF. 1a. ETAPA CARTOGRAFIA BÁSICA.....	02
FOTOGRAFIA: SACERDOTE XANGÔ NA ÁFRICA. ACERVO FGM-PMS. IM13_ESP.P.105F.1811.....	04-05
FOTOGRAFIA: MÃOS FACHADAS DE RELIGIOSA DE MATRIZ AFRICANA. REGISTROS OBTIDOS EM NOVEMBRO - BRASÍLIA, 2017 ACERVO PROJETO GEOAFRO/PESQUISA MAPEAMENTO DOS TERREIROS DO DF. 1a. ETAPA.....	06-07
FOTOGRAFIA: CACHOEIRA NA CHAPADA DIAMANTINA - LENÇÓIS - BAHIA. PROF. RAFAEL SANZIO, 2015.....	08-09
FOTOGRAFIA ANÔNIMA: BAIANA DE ACARAJÉ. ACERVO FGM - PMS. IM25_PMS.P.226F.5149.2.....	11
FOTOGRAFIA: PORTAL NA ILHA DE GORÉ - DAKAR, SENEGAL. PROF. RAFAEL SANZIO, 2013.....	12-13
FOTOGRAFIA: DETALHE DE CABAÇAS NA FEIRA DE NAZARÉ DAS FARINHAS, REGIÃO DO RECONCAVO BAIANO, BAHIA. PROF. RAFAEL SANZIO, 2016.....	14
FOTOGRAFIA: DETALHE ESTEIRA DE CIPÓ NA REGIÃO DO RECÔNCAVO. SANTO ANTÔNIO DE JESUS - BAHIA. PROF. RAFAEL SANZIO, 2008.....	16-17
FOTOGRAFIA ANÔNIMA: ABANO DE PALHA. FGM-PMS. IM24_PMS. PASTA P.226F.2993.....	18-19
FOTOGRAFIA: PROF. RAFAEL SANZIO DOS ANJOS. DETALHE PAREDE DE ADOBE NA COMUNIDADE QUILOMBOLA DE TAPUIU - QUEIMADA NOVA - PIAUÍ, 2006.....	20-21
FOTOGRAFIA ANÔNIMA: APRESENTAÇÃO DE CAPOEIRA MESTRE BIMBA. FGM-PMS. IM37_PMSP.254F.3027.....	28-29
FOTO 01 - FOTOGRAFIA PAISAGEM DO SISTEMA DE GUARDA E VIGILÂNCIA NO ANTIGO QUILOMBO DO BRASIL COLONIAL. ESPAÇO DO QUILOMBO-MUSEU DO CERRADO. GOIÂNIA-GO. RAFAEL SANZIO 2007.....	32
FOTO 02 - FOTOGRAFIA: ASPECTOS DA TIPOLOGIA E DISTRIBUIÇÃO ESPACIAL DAS HABITAÇÕES NO ANTIGO QUILOMBO DO BRASIL COLONIAL. ESPAÇO DO QUILOMBO-MUSEU DO CERRADO. GOIÂNIA-GO. GEOG. RAFAEL SANZIO, 2007.....	32
FOTO 03: AUGUSTO MALTA, METADE DO SÉCULO XIX. PAISAGEM DO CENTRO DA CIDADE DE SÃO SALVADOR DE BAHIA - BAHIA, ACERVO BIBLIOTECA DO MINISTÉRIO DO TRABALHO -	
FOTO 04: MARC FERRAZ, 1899 (NEGRÓ CESTEIRO). VENDEDOR DE CESTOS NO RIO DE JANEIRO. ACERVO INSTITUTO MOREIRA SALES COD. CATALOGAÇÃO IMS: 007A6P4FP09-03.....	33
FOTO 05: FOTOGRAFIA ANÔNIMA: APEJE - RECIFE. PROVAVELMENTE 2ª METADE DO SÉCULO XX. ACERVO ARQUIVO PÚBLICO DE PERNAMBUCO. ICONOGRAFIA 6843.....	39
FOTO 06 - FOTOGRAFIAS: DIRETORIA 1930 DA SOCIEDADE PROTETORADOS DESVALIDOS. SÃO SALVADOR DE BAHIA - HABIA. ACERVO FAMÍLIA DOS ANJOS.....	40
FOTO 06 - FOTOGRAFIAS: DIRETORIA 1930 DA SOCIEDADE PROTETORADOS DESVALIDOS. SÃO SALVADOR DE BAHIA - HABIA. ACERVO FAMÍLIA DOS ANJOS.....	40
FOTO 07 - FOTOGRAFIA ANÔNIMA: MESTRE BIMBA NO SEU BARRAÇÃO NO NORDESTE DE AMARALINA - SALVADOR - BAHIA. SEGUNDA METADE DO SÉCULO XX. ACERVO INSTITUTO JAIR MOURA REGISTRO 0012.....	41
FOTO 08 - FOTOGRAFIA: FEIRA DE SÃO JOAQUIM - SALVADOR - BAHIA. ACERVO FGM-PMS. IM17_DN_23.06.75_P.140_F.1219.....	41
FOTO 09 - FOTOGRAFIA: PROF. RAFAEL SANZIO DOS ANJOS. PAISAGEM GRUPO DE JOVENS NA PERIFERIA DE KINSHASA - RDC. 2007.....	42-43
FOTO 10 - FOTOGRAFIA AÉREA DE OCUPAÇÕES NA AVENIDA SUBURBANA - SALVADOR - BAHIA. 1980. PROF. RAFAEL SANZIO.....	44
FOTO 11 - FOTOGRAFIA PANORÂMICA DE OCUPAÇÕES NA AVENIDA SUBURBANA - SALVADOR - BAHIA. 1980. PROF. RAFAEL SANZIO.....	45
FOTO 12 - FOTOGRAFIA: AUGUSTO MALTA. CENTRO DA CIDADE DE RECIFE - PERNAMBUCO PRIMEIRA METADE DO SÉCULO XX. ACERVO: BIBLIOTECA DO MINISTÉRIO DO TRABALHO BRASIL.....	45
FOTO 13 - FOTOGRAFIA: RODRIGO VILELA & RAFAEL FARIAS. FAMÍLIA NO TERRITÓRIO KALUNGA, CAVALCANTE-GO. PROJETO - GEOAFRO-CIGA - UNB. BRASÍLIA 2011.....	52
FOTO 14 - FOTOGRAFIA GILBERTO LIMA: TERREIRO CASA BRANCA. FGM-PMS. P.104_F.1808.....	53

FOTO 15 - FOTOGRAFIA: EUGÊNIA ANNA SANTOS, MÃE ANINHA, OBÁ BIYI, FUNDADORA DO TERREIRO ILÊ AXÉ OP'P AFONJA E SALVADOR E NO RIO DE JANEIRO. FONTE/ACERVO: COLLECTION LORENZO DOW TURNER, ANACOSTIA COMMUNITY MUSEUM, SMITHSONIAN INSTITUTION, WASHINGTON, D.C., EUA. PAGE 109.....	54
FOTO 16 - FOTOGRAFIA: MARIA BIBIANA DO ESPÍRITO SANTO, MÃE SENHORA, OXUM MUIWÁ E FILHAS DE SANTO DO AXÉ OPÔ AFUNJÁ DO SÃO GONÇALO DO RETIRO. ACERVO FGM - PMS. P.512F.4380.3.....	55
FOTO 17 - FOTOGRAFIA ANÔNIMA MENININHA DO GANTOIS. FGM-PMS.IM1_Dn.P67f.3736_11.2.97.....	57
FOTOGRAFIA AGLIBERTO LIMA: ENCONTRO TRADIÇÃO ORIXÁ. FGM-PMS. IM11_ESP. P104F.1800.....	58-59
FOTO 18 - FOTO AUTOR NÃO IDENTIFICADO. A POPULAÇÃO CANDANGA AGUARDA A PASSAGEM DOS CORTEJOS PELO EIXO MONUMENTAL, AO LADO DO EDIFÍCIO DO CONGRESSO NACIONAL, NO DIA DA INAUGURAÇÃO DE BRASÍLIA. FONTE: ARPDF. NOV_D_4_4_D_3 (3759).....	61
FOTO 19 - FOTO MÁRIO FONTENELLE, 1960. DESFILE DOS CONSTRUTORES DA CIDADE DURANTE A INAUG. DE BRASÍLIA, 1960. FONTE: ARPDF, FUNDO NOVACAP, NOV_D_4_4_D_3 (3671).....	61
FOTO 20 - AUTOR NÃO IDENTIFICADO. FLAGRANTE DA CONSTRUÇÃO DOS PRÉDIOS DOS MINISTÉRIOS, NO EIXO MONUMENTAL, MOSTRA A PRECARIIDADE DAS INSTALAÇÕES DE APOIO AOS TRABALHADORES. FONTE: ARPDF, NOV_D_4_4_B_5 (724).....	62-63
FOTO 21 - AUTOR NÃO IDENTIFICADO. GRUPO DE TRABALHADORES CHEGANDO NO DISTRITO FEDERAL PARA TRABALHAR NA CONSTRUÇÃO DA CAPITAL FEDERAL. FONTE: ARPDF, FUNDO NOVACAP, 3331 NOV_D_4_4_C_4_4.....	64-65
FOTO 22 - FOTO MÁRIO FONTENELLE, 1958-1960. TRABALHADORES DA CONSTRUÇÃO CIVIL NA HORA DO CAFÉ DA MANHÃ EM FRENTE AO REFEITÓRIO DO CANTEIRO DO INSTITUTO DE APOSENTADORIA E PENSÕES DOS BANCÁRIOS. FONTE: ARPDF, FUNDO NOVACAP, NOV_D_4_4_C_4 (3264).....	66
FOTO 23 - FOTO AUTOR NÃO IDENTIFICADO. TRABALHADOR CHEGANDO A BRASÍLIA LOGO NO INÍCIO DA CONSTRUÇÃO DA CIDADE, EM FRENTE À QUADRA 107 SUL, NAS PROXIMIDADES DOS ATUAIS BLOCOS E E, DA ESCOLA CLASSE 02, ENTÃO EM CONSTRUÇÃO. ARPDF, FUNDO NOVACAP, NOV_D_4_4_C_3 (2672).....	66
FOTO 24 - AUTOR NÃO IDENTIFICADO. NOS ACAMPAMENTOS DAS CONSTRUTORAS E DOS ÓRGÃO GOVERNAMENTAIS FOI COMUM A MONTAGEM DE BARRACAS DE LONA PARA ALOJAMENTO DOS TRABALHADORES. APESAR DA POEIRA DESSES LOCAIS, OS TRABALHADORES PROCURAVAM MANTER A BOA APARÊNCIA E OS MENINOS ENGRAXATES TINHAM DESSA FORMA UMA CLIENTELA GARANTIDA. A PREOCUPAÇÃO DOS TRABALHADORES COM A APARÊNCIA TAMBÉM PODE SER NOTADA POR MEIO DOS OBJETOS PESSOAIS DOS INFRATORES QUE OCUPAVAM AS CELAS DA DELEGACIA DA GUARDA ESPECIAL DE BRASÍLIA: NÃO RARO ENTRE SEUS PERTENCES CONSTAVA A PRESENÇA DE ESPELHOS DE BOLSO. FONTE: ARP, FUNDO NOVACAP, 01840 NOV_04_04_C_04.....	68-69
FOTOGRAFIA: BAIANA NA FESTA DO BONFIM. SALVADOR. BAHIA. PROF. RAFAEL SANZIO, 2014.....	90-91
FOTOS 25 - MOSAICO: ELABORAÇÃO: PROJETO DE PESQUISA DO MAPEAMENTO DOS TERREIROS DO DISTRITO FEDERAL - 1a. ETAPA CARTOGRAFIA BÁSICA. PARECEIRA INSTITUCIONAL: PROJETO GEOAFRO- CIGA-UNB \ FINATEC \ FCP-MINC. BRASÍLIA, 2018.....	107
FOTOS 26 - MOSAICO: FOTOGRAFIA: REPRESENTAÇÕES DE TERREIROS RELIGIOSOS DE MATRIZ AFRICANA NO DF. BRASÍLIA, 2017 ACERVO PROJETO GEOAFRO/MAPEAMENTO DOS TERREIROS DO DF.....	108-109
FOTOGRAFIA: DETALHE DE BATÉIA DE MADEIRA NA PAREDE. PIRENÓPOLIS, GOIÁS. PROF. RAFAEL SANZIO, 2016.....	114-115
FOTOGRAFIA: CHAPÉU DE OXOSI NO SALÃO PRINCIPAL DE TERREIRO DE CANDOMBLÉ NO DISTRITO FEDERAL. PROF. RAFAEL SANZIO, BRASÍLIA, 2017.....	151
FOTOGRAFIA: CUMIERA DA CASA TRADICIONAL EM PIRENÓPOLIS, GOIÁS. PROF. RAFAEL SANZIO, BRASÍLIA, 2016.....	198
FOTO: PROF. RAFAEL SANZIO. PAISAGEM DE LUANDA SUL - LUANDA - ANGOLA, 2009.....	201
FOTO: DETALHE DE ATABAQUE EM TERREIRO NO ENTORNO DE BRASÍLIA. PROF. RAFAEL SANZIO, LUZIÂNIA-GO, 2016.....	204
FOTOGRAFIA: CUMIERA DA CASA TRADICIONAL EM PIRENÓPOLIS, GOIÁS. PROF. RAFAEL SANZIO, BRASÍLIA, 2016.....	206
FOTO: ELABORAÇÃO: PROJETO DE PESQUISA DO MAPEAMENTO DOS TERREIROS DO DISTRITO FEDERAL - 1a. ETAPA CARTOGRAFIA BÁSICA. PARECEIRA INSTITUCIONAL: PROJ. GEOAFRO- CIGA-UNB \ FINATEC \ FCP-MINC. BRASÍLIA, 2018.....	210-211
FOTO: ELABORAÇÃO: PROJETO DE PESQUISA DO MAPEAMENTO DOS TERREIROS DO DISTRITO FEDERAL - 1a. ETAPA CARTOGRAFIA BÁSICA. PARECEIRA INSTITUCIONAL: PROJ. GEOAFRO- CIGA-UNB \ FINATEC \ FCP-MINC. BRASÍLIA, 2018.....	212-213
FOTO: BAOBÁ NA PERIFERIA DE DAKAR - SENEGAL - PROFESSOR RAFAEL SANZIO - 2010.....	214-215
FOTOGRAFIA ANÔNIMA: MESTRES JOÃO PEQUENO E JOÃO GRANDE JOGANDO CAPOEIRA NO CAIS DE SÃO SALVADOR DE BAHIA. INÍCIO DA SEGUNDA METADE DO SÉCULO XX. ACERVO INSTITUTO JAIR MOURA REGISTRO 0008.....	216



**DADOS DOS RECORTES DE JORNAL CORREIO BRAZILIENSE DA FIGURA 02**

<p>1- A Tenda Espírita São Jerônimo foi instalada em meados da década de 1960 no Cidade-Livre e até hoje se encontra em funcionamento no mesmo local. Fonte: Anúncios classificados do Correio Braziliense, Edição 0284, 06 fevereiro 1969.</p>	<p>2- O Centro Espírita Tenda de Oxalá foi fundado em 1969 e até hoje se encontra em funcionamento na L2 Norte. Fonte: Anúncios classificados do Correio Braziliense, Edição 3403, 14 janeiro 1971.</p>	<p>3- A boate e restaurante Macumba, localizada na W3 Sul, animava a noite brasiliense nos primeiros dias da capital. Fonte: Correio Braziliense, edição 0007, 1960.</p>
<p>4- Poucos anos após a inauguração de Brasília, a loja Cidmar se encontrava instalada no Setor Comercial e oferecia aos seus clientes produtos afro-religiosos e consulta espiritual. Fonte: Anúncios Classificados do Correio Braziliense. edição 1981, 1966: edição 3064</p>		
<p>5- Fonte: Anúncios Classificados do Correio Braziliense, edição 3237, 1970.</p>	<p>6- A oferta de serviços afro-religiosos foi identificada desde o início do século XX em diferentes jornais brasileiros. Fonte: Anúncios Classificados do Correio Braziliense, edição 3961, 1972.</p>	
	<p>7- Fonte: Anúncios Classificados do Correio Braziliense, edição 4083, 1973.</p>	
<p>8- desde a sua fundação, o centro Espírita Tenda de Oxalá desenvolveu diversas atividades sociais. Fonte: Anúncios Classificados do Correio Braziliense, edição 3142, 1970; edição 3231, 1970; e edição 3616, 1971.</p>		
	<p>9- Os “aviso à praça” e as “declarações” nos informam sobre os requisitos que o comércio e as entidades religiosas deviam publicamente notificar para o cumprimento das formalidades administrativas. Fonte: Anúncios Classificados do Correio Braziliense, edição 3142, 1970; e edição 3575, 1971.</p>	

# ANEXOS



FOTOGRAFIA: CUMIERA DA CASA TRADICIONAL EM PIRENÓPOLIS, GOIÁS, PROF. RAFAEL MANZINI, BRASÍLIA, 2016

Observações: 1. Os respectivos anexos são resultado da Reunião Técnica, que aconteceu dia 14 de novembro de 2017, realizado no período matutino de 08h às 12h. Na oportunidade dessa reunião recebemos a representação de 148 terreiros, por meio da presença física do presidente da Federação de Umbanda e Candomblé de Brasília e Entorno, Rafael Moreira; 2. Devido ao grande quantitativo de terreiros representados pelo Presidente da Federação, essa planilha foi utilizada para facilitar a identificação dos terreiros que estavam sendo representados; 3. As marcações feitas pelo Presidente da Federação não são, obrigatoriamente verdadeiras, visto que na lista impressa havia terreiros que ele não estava representando. Além disso, foram feitas anotações com informações sem consulta por parte do representante; 4. Os anexos originaram-se de um documento impresso em formato A3. Com o processo de digitalização as imagens sofreram algumas modificações para se adequarem aos devidos fins; 5. A ordem das Regiões Administrativas nas tabelas justifica-se pela continuidade geográfica em relação às fronteiras.

Table with columns: ID, ENDEREÇO, RA, NOME TERREIRO, RESPONSÁVEL, NASÇA, OBSERVAÇÕES. Includes sub-headers like 'RA VII - NÚCLEO BANDEIRANTE' and 'RA IX - CANTAGRANDE'.

Table with columns: ID, ENDEREÇO, RA, NOME TERREIRO, RESPONSÁVEL, NASÇA, OBSERVAÇÕES. Includes sub-headers like 'RA VIII - RIACÓPOLIS' and 'RA X - PÁRK WAY'.

Table with columns: ID, ENDEREÇO, RA, NOME TERREIRO, RESPONSÁVEL, NASÇA, OBSERVAÇÕES. Includes sub-headers like 'RA VI - SOBRADINHO' and 'RA XII - CANTAGRANDE'.

Table with columns: ID, ENDEREÇO, RA, NOME TERREIRO, RESPONSÁVEL, NASÇA, OBSERVAÇÕES. Includes sub-headers like 'RA X - PÁRK WAY' and 'RA XIII - SOBRADINHO'.

Table with columns: ID, ENDEREÇO, RA, NOME TERREIRO, RESPONSÁVEL, NASÇA, OBSERVAÇÕES. Includes sub-headers like 'RA III - SÃO SEBASTIÃO' and 'RA XII - CANTAGRANDE'.

Table with columns: ID, ENDEREÇO, RA, NOME TERREIRO, RESPONSÁVEL, NASÇA, OBSERVAÇÕES. Includes sub-headers like 'RA XIII - SOBRADINHO' and 'RA XIV - SOBRADINHO'.

Table with columns: ID, ENDEREÇO, RA, NOME TERREIRO, RESPONSÁVEL, NASÇA, OBSERVAÇÕES. Includes sub-headers like 'RA V - CANTAGRANDE' and 'RA XII - CANTAGRANDE'.

Table with columns: ID, ENDEREÇO, RA, NOME TERREIRO, RESPONSÁVEL, NASÇA, OBSERVAÇÕES. Includes sub-headers like 'RA XIV - SOBRADINHO' and 'RA XV - SOBRADINHO'.

Table with columns: ID, ENDERECO, RA, NOME TERREIRO, RESPONSÁVEL, NACAO, OBSERVAÇÕES. Includes entries for RA200001 to RA200008.

Table with columns: ID, ENDERECO, RA, NOME TERREIRO, RESPONSÁVEL, NACAO, OBSERVAÇÕES. Includes entries for RA200009 to RA200018.

Table with columns: ID, ENDERECO, RA, NOME TERREIRO, RESPONSÁVEL, NACAO, OBSERVAÇÕES. Includes entries for RA200019 to RA200029.

Table with columns: ID, ENDERECO, RA, NOME TERREIRO, RESPONSÁVEL, NACAO, OBSERVAÇÕES. Includes entries for RA200030 to RA200041.

Table with columns: ID, ENDERECO, RA, NOME TERREIRO, RESPONSÁVEL, NACAO, OBSERVAÇÕES. Includes entries for RA200042 to RA200054.

Table with columns: ID, ENDERECO, RA, NOME TERREIRO, RESPONSÁVEL, NACAO, OBSERVAÇÕES. Includes entries for RA200055 to RA200070.



Table with columns: ID, ENDEREÇO, RA, NOME TERREIRO, RESPONSÁVEL, RAÇA, OBSERVAÇÕES. Rows include RA00001 to RA00028. Includes handwritten notes like 'Fechado' and 'OK'.

Handwritten note: 'Fechado' and 'OK'.

Handwritten number: 13

Table with columns: ID, ENDEREÇO, RA, NOME TERREIRO, RESPONSÁVEL, RAÇA, OBSERVAÇÕES. Rows include RA00029 to RA00055. Includes handwritten notes like 'OK' and 'Fechado'.

Handwritten note: 'Fechado' and 'OK'.

Handwritten number: 14

Table with columns: ID, ENDEREÇO, RA, NOME TERREIRO, RESPONSÁVEL, RAÇA, OBSERVAÇÕES. Rows include RA00056 to RA00095. Includes handwritten notes like 'Fechado' and 'OK'.

Handwritten note: 'Fechado' and 'OK'.

Handwritten number: 15

Table with columns: ID, ENDEREÇO, RA, NOME TERREIRO, RESPONSÁVEL, RAÇA, OBSERVAÇÕES. Rows include RA00096 to RA00135. Includes handwritten notes like 'Fechado' and 'OK'.

Handwritten note: 'Fechado' and 'OK'.

Handwritten number: 16

Table with columns: ID, ENDEREÇO, RA, NOME TERREIRO, RESPONSÁVEL, RAÇA, OBSERVAÇÕES. Rows include RA00136 to RA00200. Includes handwritten notes like 'Fechado' and 'OK'.

Handwritten note: 'Fechado' and 'OK'.

Handwritten number: 18

Table with columns: ID, ENDEREÇO, RA, NOME TERREIRO, RESPONSÁVEL, RAÇA, OBSERVAÇÕES. Rows include RA00201 to RA00300. Includes handwritten notes like 'Fechado' and 'OK'.

Handwritten note: 'Fechado' and 'OK'.

Handwritten number: 19




FOTO: ELABORAÇÃO: PROJETO DE PESQUISA DO MAPEAMENTO DOS TERREIROS DO DISTRITO FEDERAL - 1ª ETAPA CARTO

*“... se faz necessário reconhecer e assumir que o Brasil jamais seria o que é, sem as matrizes africanas resistentes no território e no seu povo.”*

*Anjos, R.S.A., 2018*







***“... os terreiros fazem parte dos territórios das soluções para o Brasil, mas precisam ser tratados pelo Estado e pela sociedade como aliados históricos e, não com preconceitos seculares.”***


***Anjos, R.S.A., 2018***



FOTO: RAÍÇA NA PERIFERIA DE JARACÁ, SÃO PAULO

***“... no reconhecimento e no respeito às diferenças e às diversidades no Brasil, estão as possibilidades de crescermos como nação minorando os preconceitos e os medos.”***

***Anjos, R.S.A., 2018***





FOTOGRAFIA ANÔNIMA: MESTRES JOAO PEQUENO E JOÃO GRANDE JOGANDO CAPOEIRA NO CAIS DE SÃO SALVADOR DE BAHIA. INÍCIO DA SEGUNDA METADE DO SÉCULO XX. ACERVO INSTITUTO JAIR MOURA, REGISTRO 0008